



КОМИТЕТ АРХИТЕКТУРЫ И ГРАДОСТРОИТЕЛЬСТВА КОСТРОМСКОЙ ОБЛАСТИ

П Р И К А З

от «17» октября 2024 г.

№ 19

г. Кострома

Об утверждении документации по планировке территории для размещения линейного объекта регионального значения: «Межпоселковый газопровод ГРС Парфеньево – п. Николо-Полома Парфеньевского округа – п. Антропово Антроповского района»

В соответствии со статьей 45 Градостроительного кодекса Российской Федерации, постановлением Правительства Российской Федерации от 2 февраля 2024 года № 112 «Об утверждении Правил подготовки документации по планировке территории, подготовка которой осуществляется на основании решений уполномоченных федеральных органов исполнительной власти, исполнительных органов субъектов Российской Федерации и органов местного самоуправления, принятия решения об утверждении документации по планировке территории, внесения изменений в такую документацию, отмены такой документации или ее отдельных частей, признания отдельных частей такой документации не подлежащими применению, а также подготовки и утверждения проекта планировки территории в отношении территорий исторических поселений федерального и регионального значения», постановлением губернатора Костромской области от 23 июня 2017 года № 139 «О реорганизации департамента строительства, архитектуры и градостроительства Костромской области», на основании постановления администрации Костромской области от 25 марта 2024 года № 87-а «О внесении изменений постановление администрации Костромской области от 10.10.2011 № 372-а», приказа комитета архитектуры и градостроительства Костромской области от 1 марта 2024 года № 7 «О принятии решения о подготовке документации по планировке территории для размещения линейного объекта регионального значения:

«Межпоселковый газопровод ГРС Парфеньево – п. Николо-Полома Парфеньевского округа – п. Антропово Антроповского района» и обращения ООО «Газпром газификация»,

ПРИКАЗЫВАЮ:

1. Утвердить прилагаемую документацию по планировке территории для размещения линейного объекта регионального значения: «Межпоселковый газопровод ГРС Парфеньево – п. Николо-Полома Парфеньевского округа – п. Антропово Антроповского района».

2. Настоящий приказ вступает в силу со дня его официального опубликования.

Председатель комитета,
главный архитектор
Костромской области

Четверухина

А.В. Четверухина

Приложение

УТВЕРЖДЕНА
приказом комитета
архитектуры и градостроительства
Костромской области
от 17 октября 2024 года № 19

ДОКУМЕНТАЦИЯ ПО ПЛАНИРОВКЕ ТЕРРИТОРИИ
для размещения линейного объекта регионального значения:
«Межпоселковый газопровод ГРС Парфеньево – п. Николо-Полома
Парфеньевского округа – п. Антропово Антроповского района»

Том I. Проект планировки территории

Основная часть проекта планировки территории

Том II. Проект межевания территории

Основная часть проекта межевания территории

СОСТАВ ДОКУМЕНТАЦИИ ПО ПЛАНИРОВКЕ ТЕРРИТОРИИ

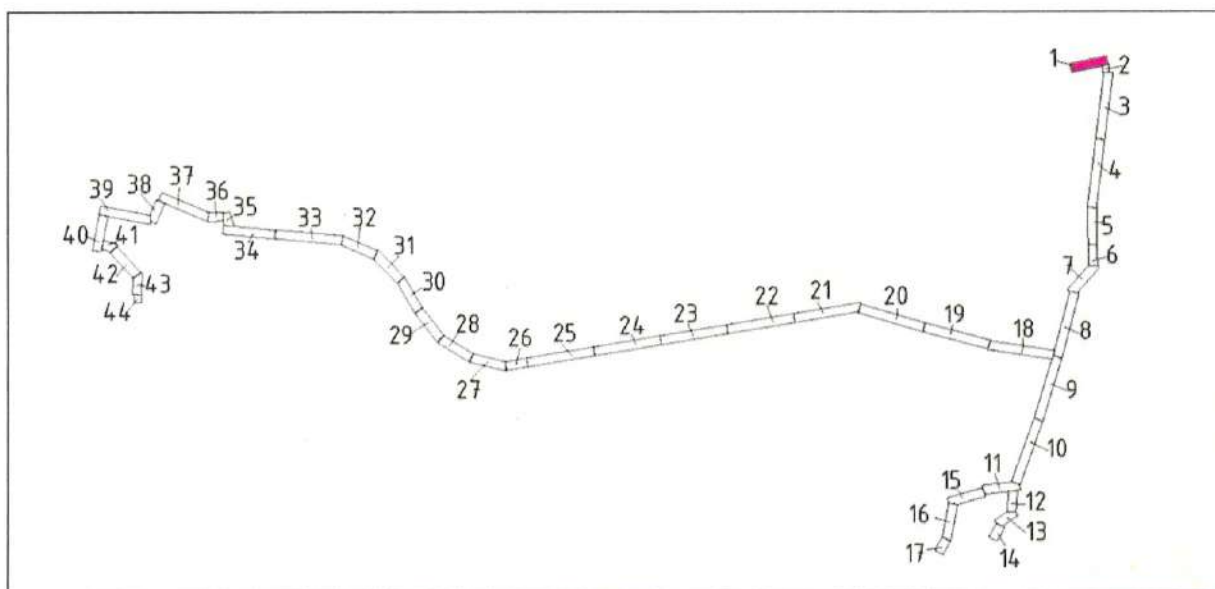
Том I. Проект планировки территории	
Основная часть проекта планировки территории	
Раздел 1	Проект планировки территории. Графическая часть: Чертеж границ зон планируемого размещения линейных объектов
Раздел 2	Положение о размещении линейных объектов.
Том II. Проект межевания территории	
Основная часть проекта межевания территории	
Раздел 1	Проект межевания территории. Графическая часть: Чертеж межевания территории
Раздел 2	Проект межевания территории. Текстовая часть.


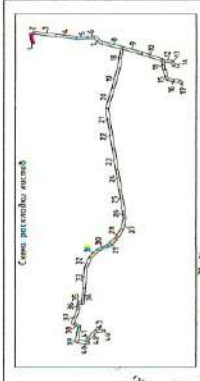
Том I. Проект планировки территории

Раздел 1. Проект планировки территории. Графическая часть

В рамках реализации проекта планировки территории, предусматривающего размещение линейного объекта «Межпоселковый газопровод ГРС Парфеньево – п. Николо-Полома Парфеньевского округа – п. Антропово Антроповского района» линейные объекты, подлежащие реконструкции в связи с изменением их местоположения отсутствуют.

Схема раскладки листов чертежа





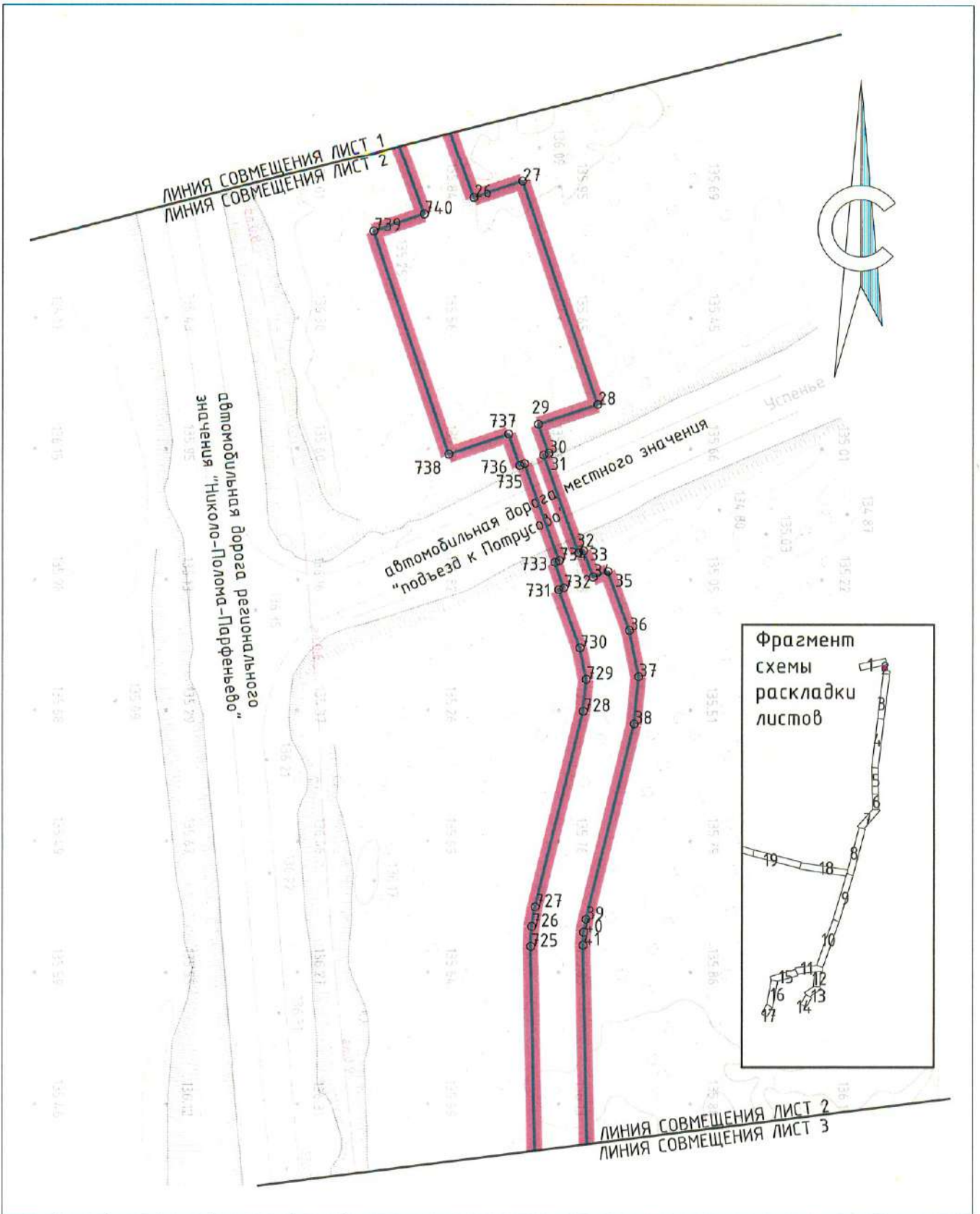
Примечание:
 1 - граница территории, занятая объектами, подлежащими изъятию в соответствии с законодательством Республики Казахстан в целях строительства объекта.
 2 - граница территории, занятая объектами, подлежащими изъятию в целях строительства объекта, в соответствии с законодательством Республики Казахстан в целях строительства объекта.
 3 - граница территории, занятая объектами, подлежащими изъятию в соответствии с законодательством Республики Казахстан в целях строительства объекта.
 4 - граница территории, занятая объектами, подлежащими изъятию в соответствии с законодательством Республики Казахстан в целях строительства объекта.
 5 - граница территории, занятая объектами, подлежащими изъятию в соответствии с законодательством Республики Казахстан в целях строительства объекта.

Условные обозначения:
 - граница территории, подлежащей изъятию в соответствии с законодательством Республики Казахстан в целях строительства объекта.
 - граница территории, занятая объектами, подлежащими изъятию в соответствии с законодательством Республики Казахстан в целях строительства объекта.
 - граница территории, занятая объектами, подлежащими изъятию в соответствии с законодательством Республики Казахстан в целях строительства объекта.
 - граница территории, занятая объектами, подлежащими изъятию в соответствии с законодательством Республики Казахстан в целях строительства объекта.

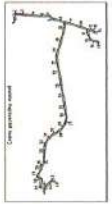

Организация, выполняющая работу:
 - филиал акционерного общества «Алматы»
 - филиал акционерного общества «Алматы»

№	№ документа	Дата	Содержание	Подпись	Инициалы	Ф.И.О.

Акты обследования территории, подлежащей изъятию в соответствии с законодательством Республики Казахстан в целях строительства объекта.
 Акты обследования территории, подлежащей изъятию в соответствии с законодательством Республики Казахстан в целях строительства объекта.
 Акты обследования территории, подлежащей изъятию в соответствии с законодательством Республики Казахстан в целях строительства объекта.
 Акты обследования территории, подлежащей изъятию в соответствии с законодательством Республики Казахстан в целях строительства объекта.



						"Межпоселковый газопровод ГРС Парфеньево-п.Никола-Полома Парфеньевского округа-п.Антропово Антроповского района" (код объекта 44/20155-1)			
Изм.	Кол. уч.	Лист.	№ док	Подпись	Дата				
Составил					11.07.2024	Раздел 1. Основная часть проекта планировки территории. Графическая часть	Стадия	Лист	Листов
Проверил					11.07.2024		П	2	44
						Чертеж красных линий. Чертеж границ зон планируемого размещения линейных объектов Масштаб 1:1000			



No.	Description	Quantity	Unit	Value
1
2
3
4
5
6
7
8
9
10
11
12
13
14
15
16
17
18
19
20
21
22
23
24
25
26
27
28
29
30
31
32
33
34
35
36
37
38
39
40
41
42
43
44
45
46
47
48
49
50

...

...

...

...



Project Name	
Project No.	
Scale	
Date	
Author	
Checked	
Approved	

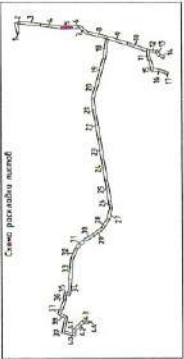
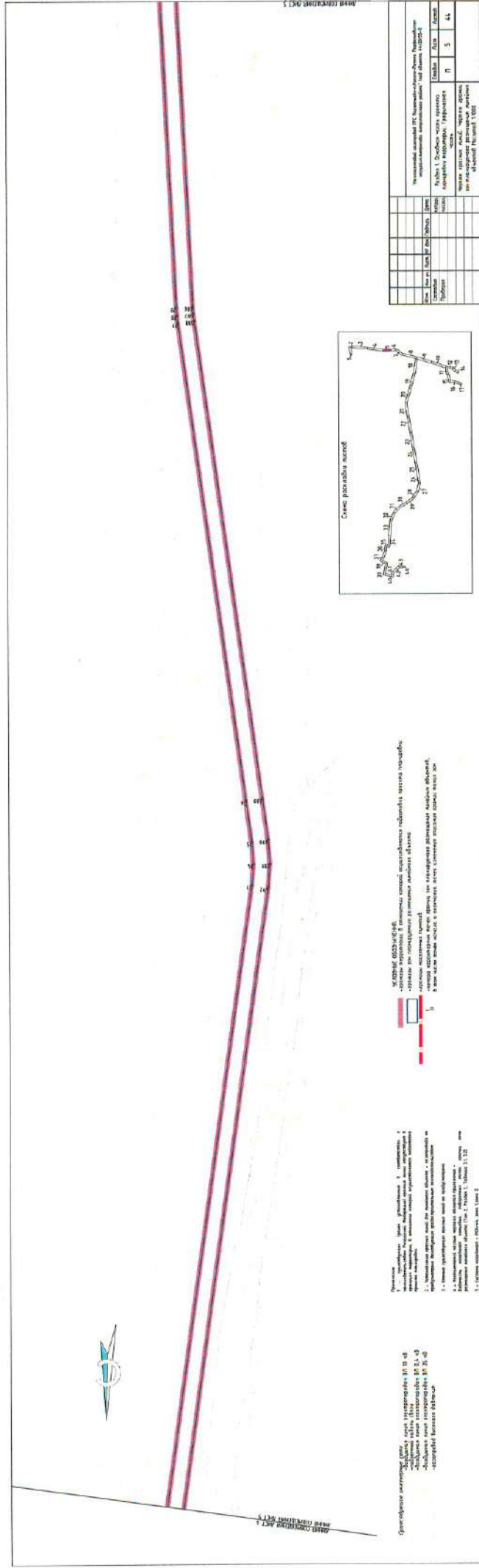


1. The road is to be constructed in accordance with the provisions of the Road and Motor Vehicle Act, 1988 and the Road and Motor Vehicle Rules, 1989.

2. The road is to be constructed in accordance with the provisions of the Road and Motor Vehicle Act, 1988 and the Road and Motor Vehicle Rules, 1989.

3. The road is to be constructed in accordance with the provisions of the Road and Motor Vehicle Act, 1988 and the Road and Motor Vehicle Rules, 1989.

1/10




Информация об объекте		Информация о проекте	
Наименование объекта	№ документа	№ проекта	Дата
Адрес	№ участка	№ листа	№ листа
Содержание	№ листа	№ листа	№ листа
Исполнитель	№ листа	№ листа	№ листа
Проверенный	№ листа	№ листа	№ листа
Утвержденный	№ листа	№ листа	№ листа

Условные обозначения:
 - граница участка
 - граница территории
 - граница населенного пункта
 - граница территории, подлежащей изъятию для государственных нужд Российской Федерации
 - граница территории, подлежащей изъятию для государственных нужд Российской Федерации

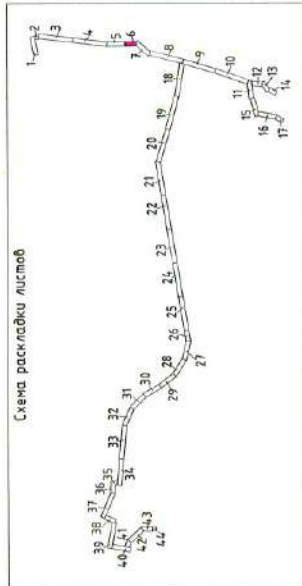
Примечания:
 1. - граница территории, подлежащей изъятию для государственных нужд Российской Федерации
 2. - граница территории, подлежащей изъятию для государственных нужд Российской Федерации
 3. - граница территории, подлежащей изъятию для государственных нужд Российской Федерации

Специальные отметки:
 - высота точки
 - высота точки
 - высота точки
 - высота точки
 - высота точки



ЛИНИЯ СОВМЕЩЕНИЯ ЛИСТ 6
ЛИНИЯ СОВМЕЩЕНИЯ ЛИСТ 7

Схема раскладки листов





УСЛОВНЫЕ ОБОЗНАЧЕНИЯ:

- граница территории, в отношении которой осуществляется подготовка проекта планировки территории зон планировочного размещения линейных объектов
- границы зон планировочного размещения линейных объектов
- границы населенных пунктов
- номера характерных точек границы зон планировочного размещения линейных объектов, в том числе точек начала и окончания, точек изменения описания границ таких зон

- Примечания:
- 1 - граница территории, в отношении которой осуществляется подготовка проекта планировки территории зон планировочного размещения линейных объектов
 - 2 - номерные обозначения линий для линейных объектов, расположенных на территории территории, в отношении которой осуществляется подготовка проекта планировки территории зон планировочного размещения линейных объектов
 - 3 - объекты существующей территории, не подлежащие изъятию
 - 4 - выделенная часть территории, выделенная для размещения линейных объектов, подлежащих изъятию
 - 5 - граница территории зон планировочного размещения линейных объектов (Том 2, раздел 2, таблицы 3.1, 3.2)
 - 6 - Система координат - МСК-44, зона UTM 2

Имя	Имя.ф.	Лист	Лист	Лист	Лист	Лист	Лист
Составил							
Проверил							
Дата							
Раздел							
Тема							
"Муниципальный заказчик ГИС (Федеральное агентство по геодезии и картографии) - Федеральное агентство по геодезии и картографии, Москва, ул. Вавилова, д. 10/1005-10"							
Раздел 1. Основная часть проекта планировки территории (Границы территории зон планировочного размещения линейных объектов)							
Чертёж красных линий, Чертёж границ зон планировочного размещения линейных объектов Масштаб 1:1000							
Лист	Лист	Лист	Лист	Лист	Лист	Лист	Лист
6	6	6	6	6	6	6	44

ЛИНИЯ СОВМЕЩЕНИЯ ЛИСТ 5
ЛИНИЯ СОВМЕЩЕНИЯ ЛИСТ 6



1. The structure is a long, narrow rectangular canal or pipeline.

2. The structure is oriented vertically.

3. The structure is defined by two parallel lines, one red and one blue.

4. At the top of the structure, there is a complex arrangement of lines and symbols, possibly representing a gate or a control structure.

5. A north arrow is located in the bottom-left corner of the drawing.

6. The drawing is enclosed in a rectangular frame.

7. The drawing is a technical drawing of a canal or pipeline.

8. The drawing is oriented vertically.

9. The drawing is defined by two parallel lines, one red and one blue.

10. At the top of the structure, there is a complex arrangement of lines and symbols, possibly representing a gate or a control structure.

11. A north arrow is located in the bottom-left corner of the drawing.

12. The drawing is enclosed in a rectangular frame.

13. The drawing is a technical drawing of a canal or pipeline.

14. The drawing is oriented vertically.

15. The drawing is defined by two parallel lines, one red and one blue.

16. At the top of the structure, there is a complex arrangement of lines and symbols, possibly representing a gate or a control structure.

17. A north arrow is located in the bottom-left corner of the drawing.

18. The drawing is enclosed in a rectangular frame.

19. The drawing is a technical drawing of a canal or pipeline.

20. The drawing is oriented vertically.

21. The drawing is defined by two parallel lines, one red and one blue.

22. At the top of the structure, there is a complex arrangement of lines and symbols, possibly representing a gate or a control structure.

23. A north arrow is located in the bottom-left corner of the drawing.

24. The drawing is enclosed in a rectangular frame.

25. The drawing is a technical drawing of a canal or pipeline.

26. The drawing is oriented vertically.

27. The drawing is defined by two parallel lines, one red and one blue.

28. At the top of the structure, there is a complex arrangement of lines and symbols, possibly representing a gate or a control structure.

29. A north arrow is located in the bottom-left corner of the drawing.

30. The drawing is enclosed in a rectangular frame.

31. The drawing is a technical drawing of a canal or pipeline.

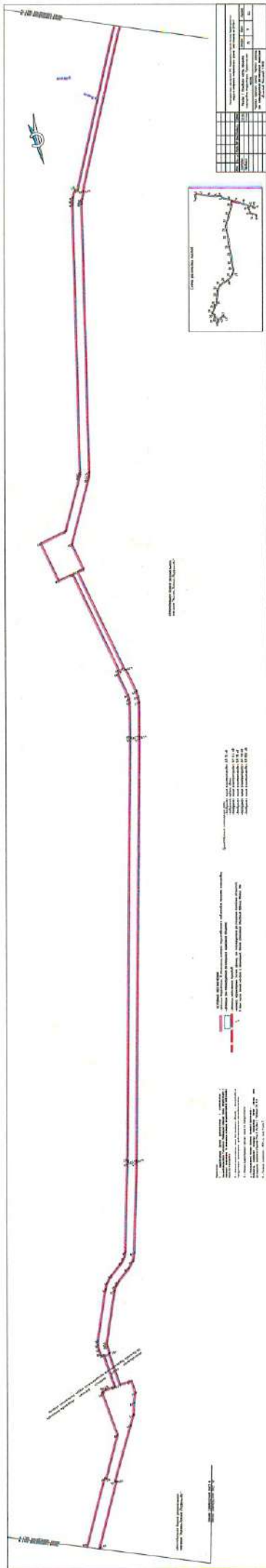
32. The drawing is oriented vertically.

33. The drawing is defined by two parallel lines, one red and one blue.

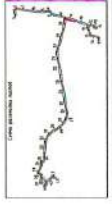
34. At the top of the structure, there is a complex arrangement of lines and symbols, possibly representing a gate or a control structure.

35. A north arrow is located in the bottom-left corner of the drawing.

36. The drawing is enclosed in a rectangular frame.



Project Name	...
Client	...
Scale	...
Date	...
Drawn by	...
Checked by	...
Approved by	...




1. This drawing is a plan view of the canal system. It shows the layout of the canal, including its length, width, and any structures or features along its course. The drawing is to be used for construction purposes.

2. The canal system is shown in red. The main canal is 10m wide and 1.5m deep. The side canals are 5m wide and 1.0m deep. The drawing shows the layout of the canal, including its length, width, and any structures or features along its course.

3. The drawing is a plan view of the canal system. It shows the layout of the canal, including its length, width, and any structures or features along its course. The drawing is to be used for construction purposes.

4. The drawing is a plan view of the canal system. It shows the layout of the canal, including its length, width, and any structures or features along its course. The drawing is to be used for construction purposes.



No.	Particulars	Quantity	Unit	Rate	Total
1
2
3
4
5
6
7
8
9
10
11
12
13
14
15
16
17
18
19
20
21
22
23
24
25
26
27
28
29
30
31
32
33
34
35
36
37
38
39
40
41
42
43
44
45
46
47
48
49
50



1. The canal is to be constructed in accordance with the design and specifications shown on the drawings and in the Bill of Materials.

2. The contractor shall be responsible for obtaining all necessary permits and approvals from the relevant authorities.

3. The contractor shall ensure that the construction work is carried out in a safe and sound manner, and that all safety regulations are strictly followed.

4. The contractor shall maintain access to all roads and public places at all times during the construction period.

5. The contractor shall be responsible for the removal and disposal of all waste and debris generated during the construction work.

6. The contractor shall be responsible for the protection and preservation of all existing structures and utilities in the vicinity of the canal.

7. The contractor shall be responsible for the maintenance and repair of the canal during the construction period.

8. The contractor shall be responsible for the completion of the canal within the specified time frame.

9. The contractor shall be responsible for the payment of all taxes and duties applicable to the construction work.

10. The contractor shall be responsible for the payment of all other charges and expenses incurred during the construction work.

1. The canal is to be constructed in accordance with the design and specifications shown on the drawings and in the Bill of Materials.

2. The contractor shall be responsible for obtaining all necessary permits and approvals from the relevant authorities.

3. The contractor shall ensure that the construction work is carried out in a safe and sound manner, and that all safety regulations are strictly followed.

4. The contractor shall maintain access to all roads and public places at all times during the construction period.

5. The contractor shall be responsible for the removal and disposal of all waste and debris generated during the construction work.

6. The contractor shall be responsible for the protection and preservation of all existing structures and utilities in the vicinity of the canal.

7. The contractor shall be responsible for the maintenance and repair of the canal during the construction period.

8. The contractor shall be responsible for the completion of the canal within the specified time frame.

9. The contractor shall be responsible for the payment of all taxes and duties applicable to the construction work.

10. The contractor shall be responsible for the payment of all other charges and expenses incurred during the construction work.

1. The canal is to be constructed in accordance with the design and specifications shown on the drawings and in the Bill of Materials.

2. The contractor shall be responsible for obtaining all necessary permits and approvals from the relevant authorities.

3. The contractor shall ensure that the construction work is carried out in a safe and sound manner, and that all safety regulations are strictly followed.

4. The contractor shall maintain access to all roads and public places at all times during the construction period.

5. The contractor shall be responsible for the removal and disposal of all waste and debris generated during the construction work.

6. The contractor shall be responsible for the protection and preservation of all existing structures and utilities in the vicinity of the canal.

7. The contractor shall be responsible for the maintenance and repair of the canal during the construction period.

8. The contractor shall be responsible for the completion of the canal within the specified time frame.

9. The contractor shall be responsible for the payment of all taxes and duties applicable to the construction work.

10. The contractor shall be responsible for the payment of all other charges and expenses incurred during the construction work.

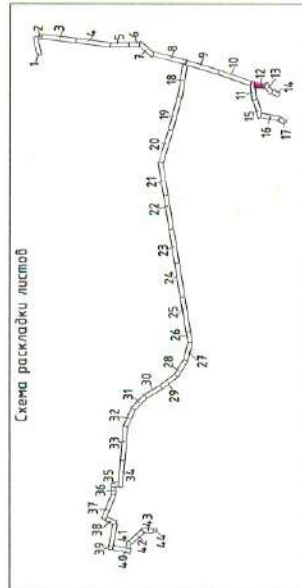


010 - Проектирование. Эксплуатация. Закрытие. Упл. Работы. 01

УСЛОВНЫЕ ОБОЗНАЧЕНИЯ:
 - границы территории, в отношении которой осуществляется подготовка проекта планировки территории;
 - границы зон планировочного размещения линейных объектов;
 - границы населенных пунктов;
 - номера характерных точек границ зон планировочного размещения линейных объектов, в том числе точек начала и окончания, точек изменения описания границ, точек зон

Существующие инженерные сети:
 - линия электропередачи ВЛ 10 кВ;
 - кабельный канал связи;
 - водопроводная линия электропередачи ВЛ 0,4 кВ;
 - водопроводная линия электропередачи ВЛ 15 кВ;
 - водопроводная линия электропередачи ВЛ 110 кВ;
 - водопроводная линия электропередачи ВЛ 500 кВ

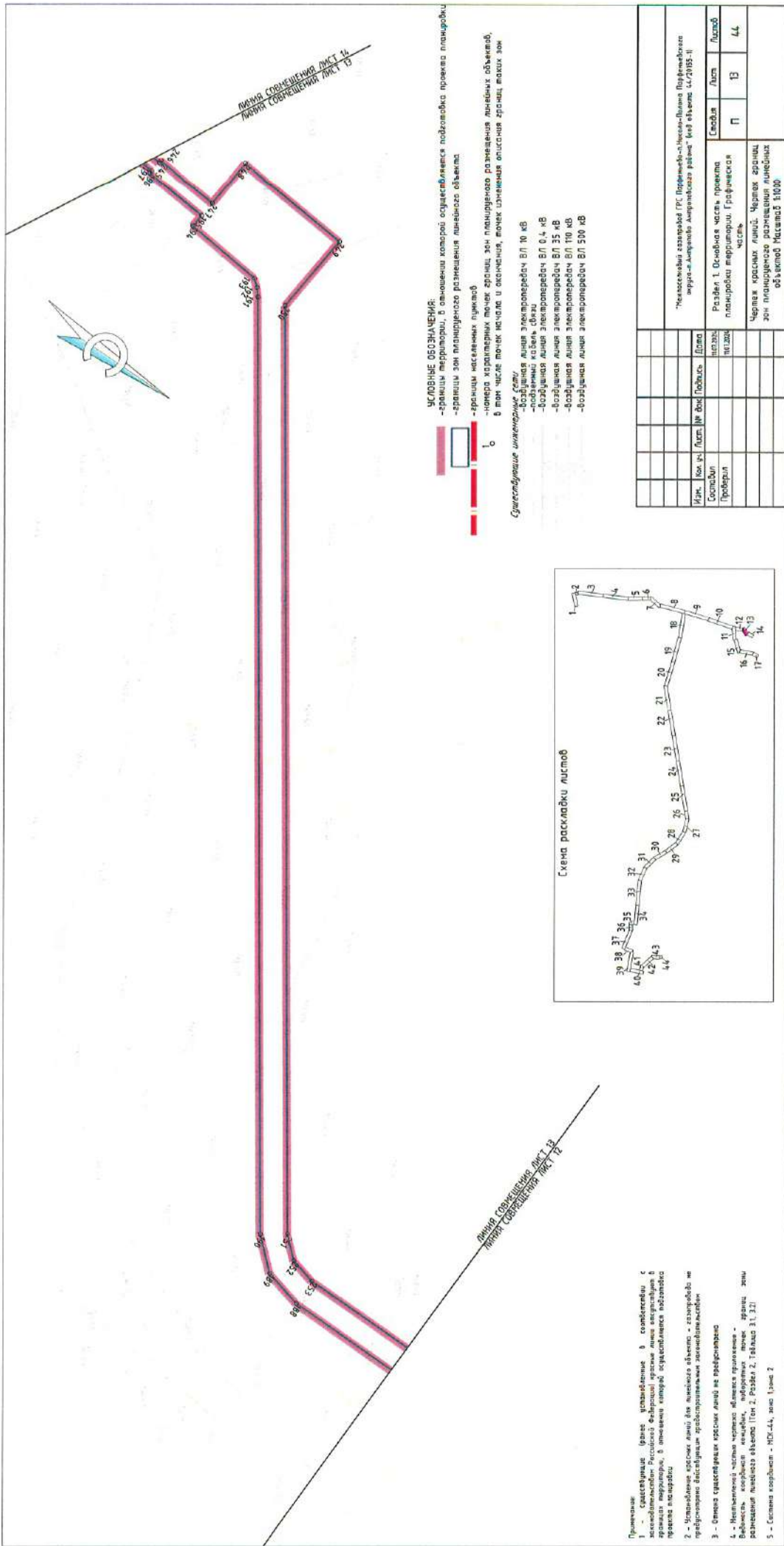
Схема раскладки листов



- Примечание:
 1 - Инженерно-технические данные, полученные в процессе обследования территории, являются ориентировочными и не являются основанием для принятия проектных решений. В отношении сведений, полученных в процессе обследования территории, в отношении которых осуществляется подготовка проекта планировки территории.
 2 - Условные обозначения границ зон планировочного размещения линейных объектов, территории не являются основанием для принятия проектных решений.
 3 - Данные, полученные в процессе обследования территории, являются ориентировочными и не являются основанием для принятия проектных решений.
 4 - Инженерно-технические данные, полученные в процессе обследования территории, являются ориентировочными и не являются основанием для принятия проектных решений.
 5 - Система координат - МСК-44, зона UTM 2

Имя	Код	Лист	№ док	Подпись	Дата	Статус	Лист	Листов
Составитель						Раздел 1. Основная часть проекта планировки территории. Графическая часть	12	44
Проверил						Чертеж проектных листов. Чертеж границ зон планировочного размещения линейных объектов территории. ИФРР	12	44

"Муниципальный газопровод ГРС Парфеновский-Николь-Панно Парфеновского района и. Амурского Амурского района" (без объекта 44/2035-0)



УСЛОВНЫЕ ОБОЗНАЧЕНИЯ:

- граница территории, в отношении которой осуществляется подготовка проекта планировки территории;
- границы зон планировочного размещения линейного объекта;
- границы населенных пунктов;
- номера кадастровых точек границ зон планировочного размещения линейных объектов, в том числе точек начала и окончания, точек изменения описания границ зон планировочного размещения линейного объекта;

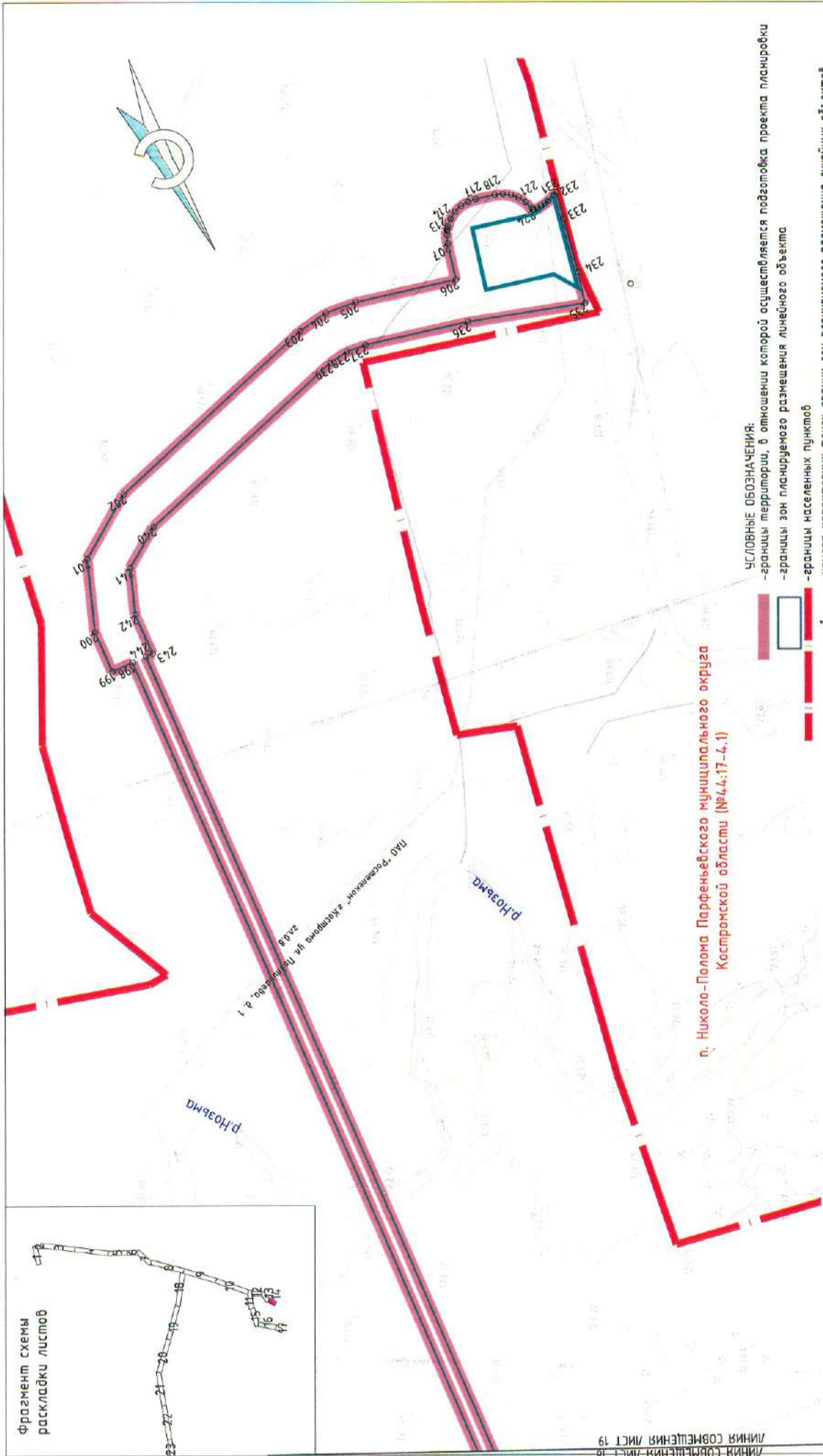
Существующие инженерные сети:

- воздушная линия электропередачи ВЛ 10 кВ
- подземные кабели связи
- воздушная линия электропередачи ВЛ 0,4 кВ
- воздушная линия электропередачи ВЛ 35 кВ
- воздушная линия электропередачи ВЛ 110 кВ
- воздушная линия электропередачи ВЛ 500 кВ

- Примечание:**
- 1 - существующие (зеленое) устанавливаемые (оранжевое) комплексы с земельными участками Российской Федерации граница линии проектируемой территории территории, в отношении которой осуществляется подготовка проекта планировки территории;
 - 2 - устанавливаемые красные линии для линейного объекта - газопровода не предусмотрены действующими градостроительными законодательными актами;
 - 3 - линия существующая красная линия не разбита;
 - 4 - Непланируемая часть территории является приложением к территории территории, в отношении которой осуществляется подготовка проекта планировки территории (Лист 2, Раздел 2, 180х50 м, 3);
 - 5 - Система координат - НК-44, лист 1/зона 2

Изд.	Кол. №	Лист	№ Аван	Подпись	Дата	Издание	Исполнение		
Составил									
Проверил									
"Негосударственный застройщик ГИС Проектирование-Инженерно-Графический отдел-Агентство Архитектуры района" (ИНН 44/2005-1)							Слободин	Лист	Листов
Раздел 1. Основная часть проекта планировки территории. Графическая часть							П	ВЗ	44
Чертеж красных линий. Чертеж границ зон планировочного размещения линейных объектов. Листовой 51000									

Фрагмент схемы
раскладки листов



п. Никола-Полома Парфеньевского муниципального округа
Костромской области (№44.17-4.1)

- УСЛОВНЫЕ ОБОЗНАЧЕНИЯ:**
- границы территории, в отношении которой осуществляется подготовка проекта планировки
 - границы зон планируемого размещения линейного объекта
 - границы населенных пунктов
 - номера характерных точек границ зон планируемого размещения линейных объектов, в том числе точек начала и окончания, точек изменения описания границ таких зон

- Существующие инженерные сети**
- воздушная линия электропередач ВЛ 10 кВ
 - подземный кабель связи
 - воздушная линия электропередач ВЛ 0,4 кВ
 - воздушная линия электропередач ВЛ 35 кВ
 - воздушная линия электропередач ВЛ 110 кВ
 - воздушная линия электропередач ВЛ 500 кВ

- Примечание:**
- 1 - существующие (ранее установленные в соответствии с законодательством Российской Федерации) красные линии описывают в границах территории, в отношении которой осуществляется подготовка проекта планировки
 - 2 - Установление красных линий для линейного объекта - газопроводов не предусмотрено действующим градостроительным законодательством
 - 3 - Отмена существующих красных линий не предусмотрена
 - 4 - Нометровой частью чертежа является приложение - ведомость координат концов, лабораторных точек, границ зоны размещения линейного объекта (Том 2, Раздел 2, Таблица 3.1, 3.2)
 - 5 - Система координат - МСК-44, зона 1, зона 2


Изн.	Кол. уч.	Лист	№ док.	Подпись	Дата
					10.07.2024
Составил					10.07.2024
Проверил					

Стадия	Лист	Листов
П	14	44

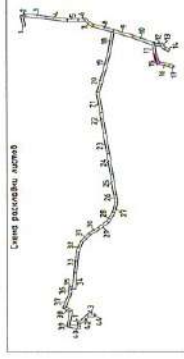
Раздел 1. Основная часть проекта планировки территории. Графическая часть

Чертеж красных линий. Чертеж границ зон планируемого размещения линейных объектов Масштаб 1:1000

"Челясовский газопровод ГРС Парфеньевское-п.Никола-Полома Парфеньевского округа-п.Андропово Антроповского района" (код объекта 44/20155-1)



Информационная таблица			
№	Имя	Фамилия	Подпись
1			
2			
3			
4			
5			
6			
7			
8			
9			
10			
11			
12			
13			
14			
15			
16			
17			
18			
19			
20			
21			
22			
23			
24			
25			
26			
27			
28			
29			
30			
31			
32			
33			
34			
35			
36			
37			
38			
39			
40			
41			
42			
43			
44			
45			
46			
47			
48			
49			
50			
51			
52			
53			
54			
55			
56			
57			
58			
59			
60			
61			
62			
63			
64			
65			
66			
67			
68			
69			
70			
71			
72			
73			
74			
75			
76			
77			
78			
79			
80			
81			
82			
83			
84			
85			
86			
87			
88			
89			
90			
91			
92			
93			
94			
95			
96			
97			
98			
99			
100			



Составитель: [имя], [фамилия], [подпись]

Проверил: [имя], [фамилия], [подпись]

Дата: [число], [месяц], [год]

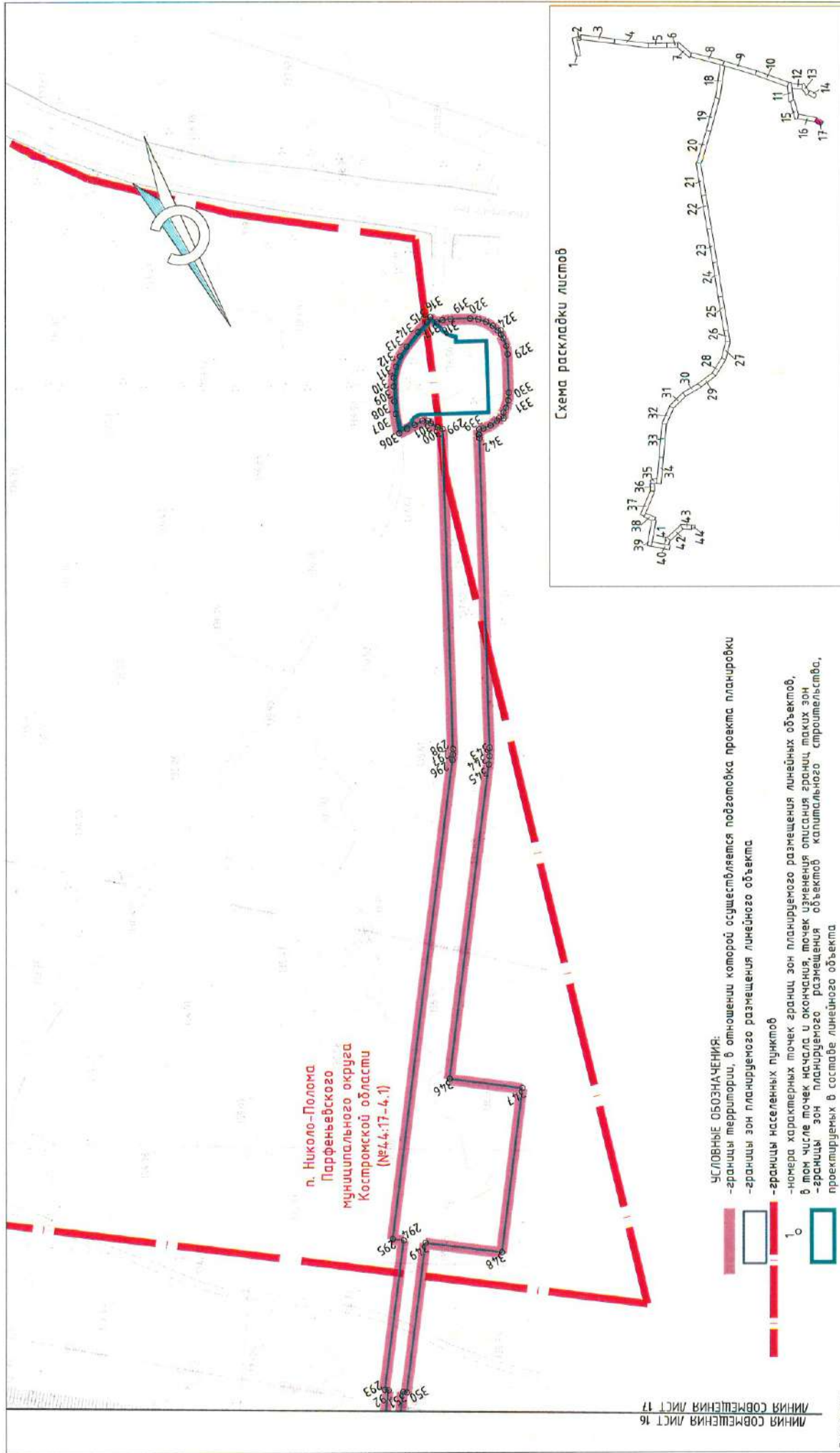
Система обозначения:

- граница участка
- граница земельного участка
- граница участка
- граница участка

Примечание:

1. Проект разработан в соответствии с требованиями...
2. Проект разработан в соответствии с требованиями...
3. Проект разработан в соответствии с требованиями...
4. Проект разработан в соответствии с требованиями...
5. Проект разработан в соответствии с требованиями...

ИЗДАНИЕ 01/2010



Примечания:

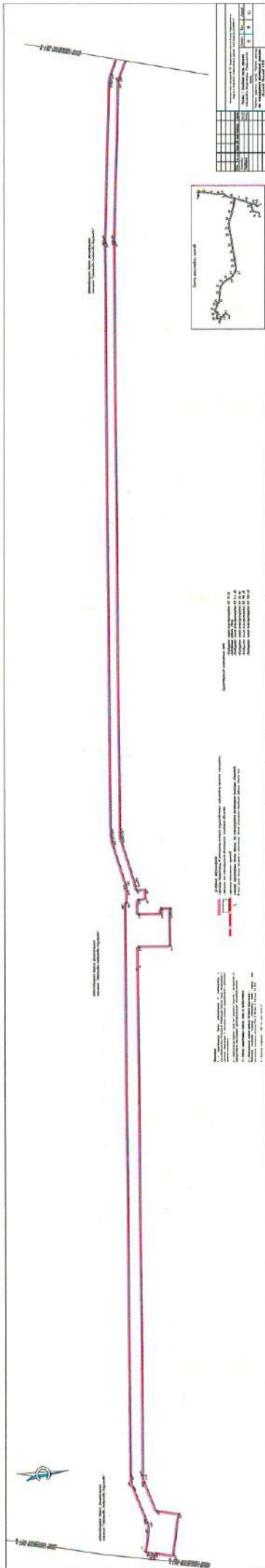
- 1 - существующие (далее установленные в соответствии с законодательством Российской Федерации) красные линии описываются в границах территории, в отношении которой осуществляется подготовка проекта планировки
- 2 - Установление красных линий для линейного объекта - газопровода не предусмотрено действующим градостроительным законодательством
- 3 - Отмена существующих красных линий не предусмотрена.
- 4 - Невыявленной частью чертежа является приложение - ведомость координат концов, подорожных точек, границ зон размещения линейного объекта (Том 2, Раздел 2, Таблица 3.1, 3.2)
- 5 - Система координат - МСК-44, зона 1, зона 2

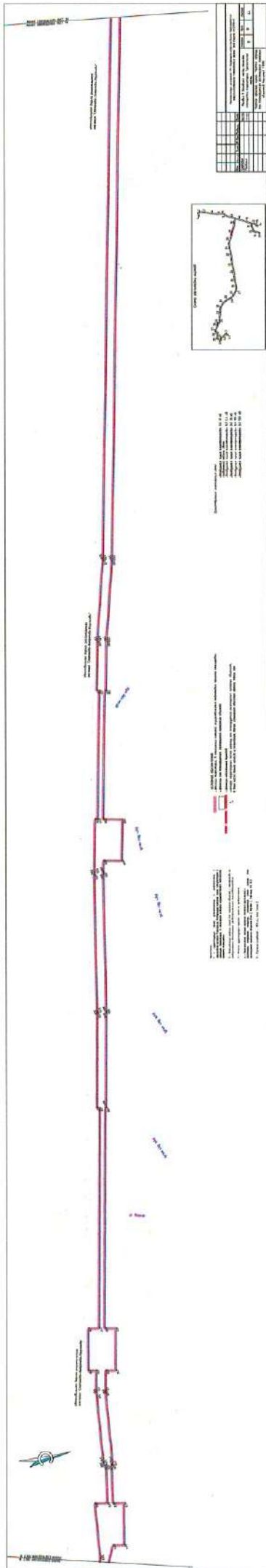
Существующие инженерные сети

- воздушная линия электропередач ВЛ 10 кВ
- подземный кабель связи
- воздушная линия электропередач ВЛ 0,4 кВ
- воздушная линия электропередач ВЛ 35 кВ
- воздушная линия электропередач ВЛ 110 кВ
- воздушная линия электропередач ВЛ 500 кВ

Изм.	Кол. уч.	Лист	№ док.	Подпись	Дата																							
Составил					10.07.2014																							
Проверил					10.07.2014																							
																									Сетка	Лист	Листов	
																									П	17	44	
"Межсетевой газопровод ГРС Парфеньев-п.Никола-Полома Парфеньевского округа-п.Андропова Амурского района" (код объекта 4.1/20155-1)																						Раздел 1. Основная часть проекта планировки территории, Графическая часть						
																						Чертеж красных линий, Чертеж границ зон планируемого размещения линейных объектов Масштаб 1:1000						

Схема раскладки листов





Year	2012	2013	2014
Enrollment	1,000	1,000	1,000
Revenue	1,000,000	1,000,000	1,000,000
Expenses	1,000,000	1,000,000	1,000,000
Net Income	0	0	0



Enrollment for the year 2012-2013 is 1,000. The enrollment for the year 2013-2014 is 1,000. The enrollment for the year 2014-2015 is 1,000.

The total enrollment for the year 2012-2013 is 1,000. The total enrollment for the year 2013-2014 is 1,000. The total enrollment for the year 2014-2015 is 1,000.


The total enrollment for the year 2012-2013 is 1,000. The total enrollment for the year 2013-2014 is 1,000. The total enrollment for the year 2014-2015 is 1,000.

Enrollment for the year 2012-2013 is 1,000.

Enrollment for the year 2013-2014 is 1,000.

Enrollment for the year 2014-2015 is 1,000.





Station	Point	Coordinates	Notes
1	A
2	B
3	C
4	D
5	E
6	F
7	G
8	H
9	I
10	J
11	K
12	L
13	M
14	N
15	O
16	P
17	Q
18	R
19	S
20	T
21	U
22	V
23	W
24	X
25	Y
26	Z




Scale: 1:50,000
 Contour interval: 5 meters
 Projection: UTM
 Datum: WGS 84

Legend:
 - Red line: Proposed route
 - Blue line: Existing road
 - Green area: Forest
 - Yellow area: Agricultural land
 - Grey area: Built-up area

Notes:
 1. The proposed route is shown in red.
 2. The existing road is shown in blue.
 3. The forest area is shown in green.
 4. The agricultural land is shown in yellow.
 5. The built-up area is shown in grey.








SECCION TRANSVERSAL DEL PUENTE...

SECCION TRANSVERSAL DEL PUENTE...




LEYENDA DE SIMBOLOS...

LEYENDA DE SIMBOLOS...

LEYENDA DE SIMBOLOS...

NO.	DESCRIPCION	UNIDAD	CANTIDAD	VALOR UNITARIO	VALOR TOTAL
1
2
3
4
5
6
7
8
9
10
11
12
13
14
15
16
17
18
19
20
21
22
23
24
25
26
27
28
29
30

NO.	DESCRIPCION	UNIDAD	CANTIDAD	VALOR UNITARIO	VALOR TOTAL
1
2
3
4
5
6
7
8
9
10
11
12
13
14
15
16
17
18
19
20
21
22
23
24
25
26
27
28
29
30
31
32
33
34
35
36
37
38
39
40
41
42
43
44
45
46
47
48
49
50
51
52
53
54
55
56
57
58
59
60
61
62
63
64
65
66
67
68
69
70
71
72
73
74
75
76
77
78
79
80



Nota: Este proyecto de obra se realizó de acuerdo a la información suministrada por el propietario y se garantiza que los cálculos y especificaciones son correctas.

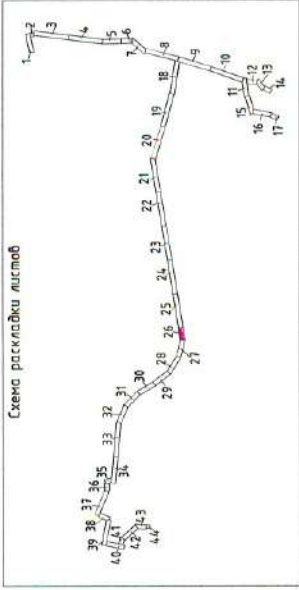
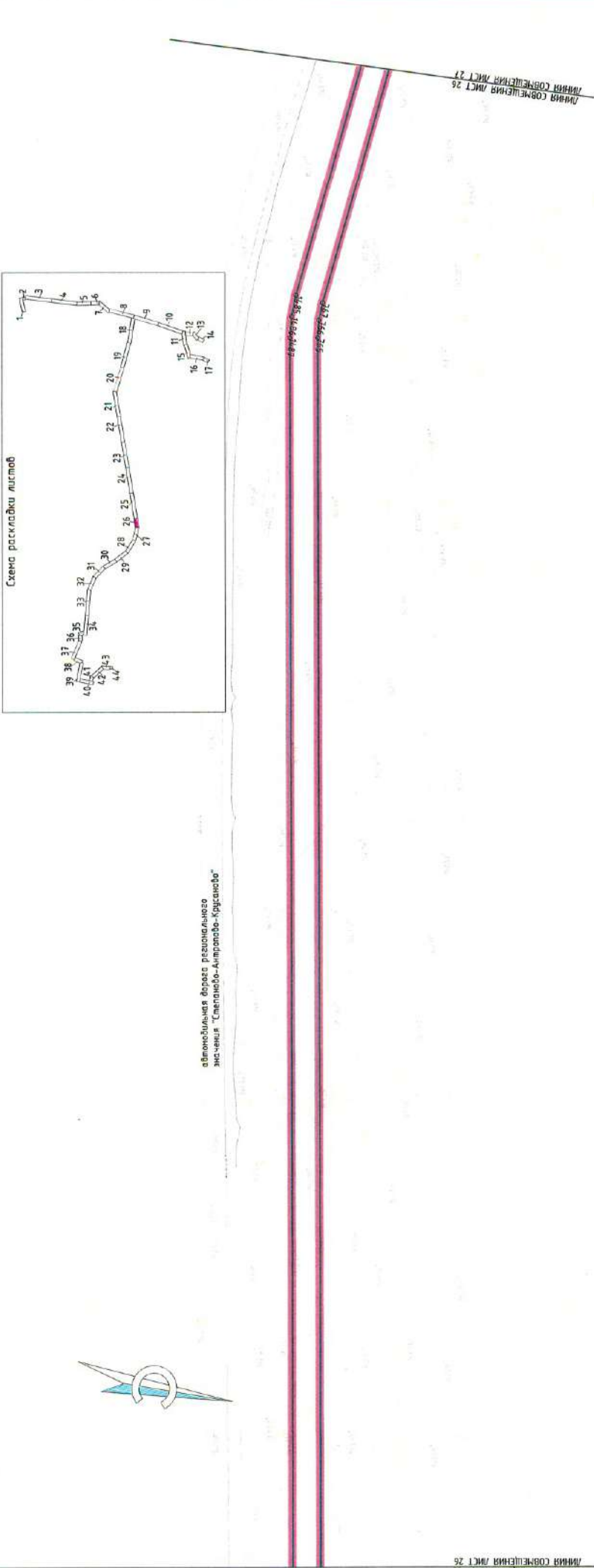
PROYECTO DE OBRAS DE RECONSTRUCCIÓN DEL MOLINO DE LA VILLA DE VILLAHERMOSA

PROYECTO DE OBRAS DE RECONSTRUCCIÓN DEL MOLINO DE LA VILLA DE VILLAHERMOSA

Nota: Este proyecto de obra se realizó de acuerdo a la información suministrada por el propietario y se garantiza que los cálculos y especificaciones son correctas.

PROYECTO DE OBRAS DE RECONSTRUCCIÓN DEL MOLINO DE LA VILLA DE VILLAHERMOSA



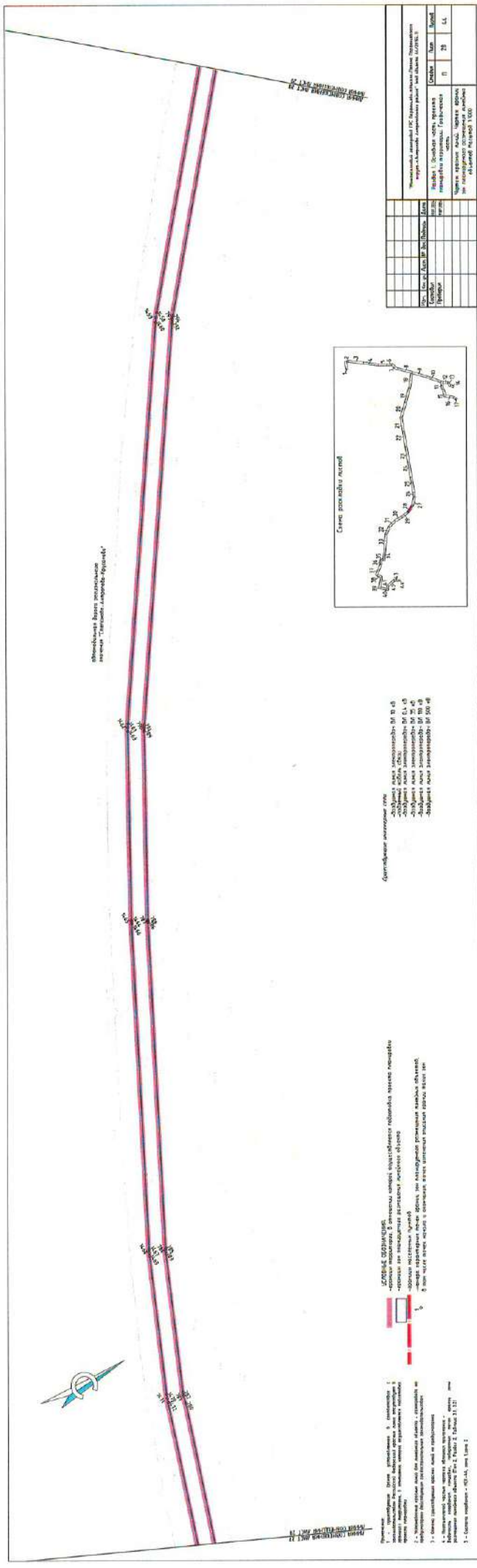


объемная форма расщепленного жгута «Светлово-Амрапово-Бурасово»

- УСЛОВНЫЕ ОБОЗНАЧЕНИЯ:**
- границы территории, в отношении которой осуществляется подготовка проекта планировки
 - границы зон планировочного размещения линейного объема
 - границы населенных пунктов
 - номера характерных точек границы зон планировочного размещения линейных объектов, в том числе точек начала и окончания, точек изменения описания трассы точек зон
 - существующие инженерные сети
 - будущая линия электропередачи ВЛ 10 кВ
 - подземный кабель связи
 - будущая линия электропередачи ВЛ 0,4 кВ
 - будущая линия электропередачи ВЛ 35 кВ
 - будущая линия электропередачи ВЛ 110 кВ
 - будущая линия электропередачи ВЛ 500 кВ

- 1 - Проектная линия электропередачи ВЛ 10 кВ
- 2 - Числовые значения в отрезках, обозначающих границы зон планировочного размещения линейных объектов, в том числе точек начала и окончания, точек изменения описания трассы точек зон
- 3 - Оценки существующих трасс линий не предусмотрены
- 4 - Маршрутный номер трассы линейных объектов - ВЛ 0,4 кВ
- 5 - Система координат - МСК-44, зона Улуса 2

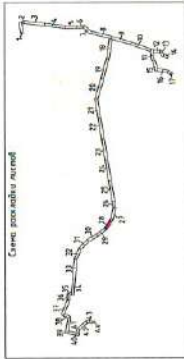
Уч. Сос. Пр.	Кв. м	Лист	№	Объ.	Подпись	Дата	Специ.	Лист	Листов
Уч. Сос. Пр.								П	26
Территориальный отдел ГРП Пермского края «Амрапово-Амраповский район» (ул. Южная 44/20/55-1)									
Раздел 1. Основная часть проекта планировки территории: Границевская часть									
Чертеж: крупномасштабный, Чертеж: крупномасштабный, Чертеж: крупномасштабный									
эти планы: крупномасштабный, Чертеж: крупномасштабный									
объемная форма жгута «Светлово-Амрапово-Бурасово»									



Примечание:
 1 - Проектируемая трасса, выделенная в соответствии с требованиями Технического задания, должна быть выделена в соответствии с требованиями Технического задания, выделенная в соответствии с требованиями Технического задания, выделенная в соответствии с требованиями Технического задания.
 2 - Проектируемая трасса, выделенная в соответствии с требованиями Технического задания, должна быть выделена в соответствии с требованиями Технического задания, выделенная в соответствии с требованиями Технического задания, выделенная в соответствии с требованиями Технического задания.
 3 - Проектируемая трасса, выделенная в соответствии с требованиями Технического задания, должна быть выделена в соответствии с требованиями Технического задания, выделенная в соответствии с требованиями Технического задания, выделенная в соответствии с требованиями Технического задания.
 4 - Проектируемая трасса, выделенная в соответствии с требованиями Технического задания, должна быть выделена в соответствии с требованиями Технического задания, выделенная в соответствии с требованиями Технического задания, выделенная в соответствии с требованиями Технического задания.
 5 - Проектируемая трасса, выделенная в соответствии с требованиями Технического задания, должна быть выделена в соответствии с требованиями Технического задания, выделенная в соответствии с требованиями Технического задания, выделенная в соответствии с требованиями Технического задания.

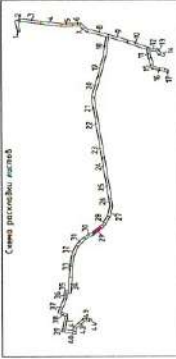

УРОВЕНЬ ВОЗВЫШАЕНИЯ
 - обозначает уровень возвышения относительно нулевой точки репера
 - обозначает уровень возвышения относительно нулевой точки репера
 - обозначает уровень возвышения относительно нулевой точки репера
 - обозначает уровень возвышения относительно нулевой точки репера

Длина проезжей части
 - обозначает длину проезжей части
 - обозначает длину проезжей части
 - обозначает длину проезжей части
 - обозначает длину проезжей части



№ п/п	Наименование	Единица измерения	Количество	Значение	Примечание
1	Длина проезжей части	км	1	10,00	
2	Ширина проезжей части	м	1	10,00	
3	Ширина тротуара	м	1	10,00	
4	Ширина обочины	м	1	10,00	
5	Ширина полосы отвода	м	1	10,00	
6	Ширина полосы отвода	м	1	10,00	
7	Ширина полосы отвода	м	1	10,00	
8	Ширина полосы отвода	м	1	10,00	
9	Ширина полосы отвода	м	1	10,00	
10	Ширина полосы отвода	м	1	10,00	

Местонахождение объекта проектирования
на территории "Триполье-Лесовое", "Курганов"



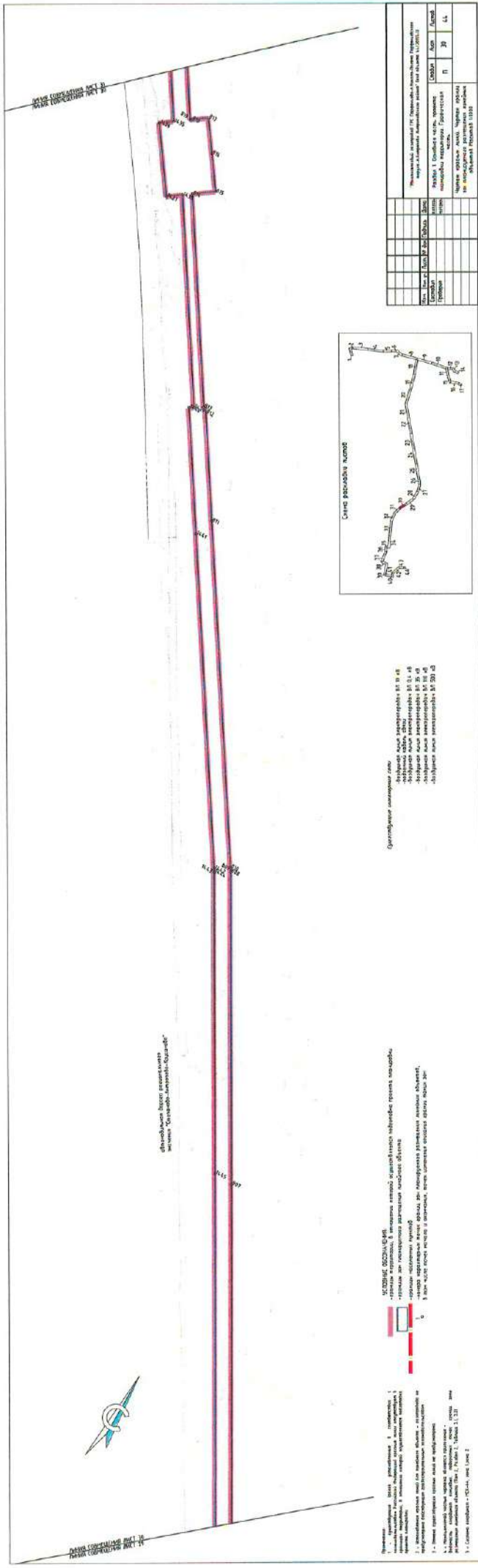
Условные обозначения:
- границы участка проектирования;
- границы участка проектирования в границах территории "Триполье-Лесовое", "Курганов";
- границы территории проектирования;
- границы территории проектирования в границах территории "Триполье-Лесовое", "Курганов".



Примечание:
1. - Территория, занятая объектом проектирования, является частью территории "Триполье-Лесовое", "Курганов".
2. - Территория, занятая объектом проектирования, является частью территории "Триполье-Лесовое", "Курганов".
3. - Территория, занятая объектом проектирования, является частью территории "Триполье-Лесовое", "Курганов".
4. - Территория, занятая объектом проектирования, является частью территории "Триполье-Лесовое", "Курганов".
5. - Территория, занятая объектом проектирования, является частью территории "Триполье-Лесовое", "Курганов".

Ограничения размещения зоны:
- территория, занятая объектом проектирования, является частью территории "Триполье-Лесовое", "Курганов".
- территория, занятая объектом проектирования, является частью территории "Триполье-Лесовое", "Курганов".
- территория, занятая объектом проектирования, является частью территории "Триполье-Лесовое", "Курганов".
- территория, занятая объектом проектирования, является частью территории "Триполье-Лесовое", "Курганов".

Информационная таблица (ИТ) "Территория размещения объекта проектирования"			
№ п/п	Наименование объекта проектирования	Сроки	Статус
1	Объект проектирования	2024 г.	ИТ
2	Объект проектирования	2024 г.	ИТ
3	Объект проектирования	2024 г.	ИТ
4	Объект проектирования	2024 г.	ИТ
5	Объект проектирования	2024 г.	ИТ
6	Объект проектирования	2024 г.	ИТ
7	Объект проектирования	2024 г.	ИТ
8	Объект проектирования	2024 г.	ИТ
9	Объект проектирования	2024 г.	ИТ
10	Объект проектирования	2024 г.	ИТ
11	Объект проектирования	2024 г.	ИТ
12	Объект проектирования	2024 г.	ИТ
13	Объект проектирования	2024 г.	ИТ
14	Объект проектирования	2024 г.	ИТ
15	Объект проектирования	2024 г.	ИТ
16	Объект проектирования	2024 г.	ИТ
17	Объект проектирования	2024 г.	ИТ
18	Объект проектирования	2024 г.	ИТ
19	Объект проектирования	2024 г.	ИТ
20	Объект проектирования	2024 г.	ИТ
21	Объект проектирования	2024 г.	ИТ
22	Объект проектирования	2024 г.	ИТ
23	Объект проектирования	2024 г.	ИТ
24	Объект проектирования	2024 г.	ИТ
25	Объект проектирования	2024 г.	ИТ



длинами в метрах



№	И.И.О.	Должность	Подпись	Дата
1				
2				
3				
4				
5				
6				
7				
8				
9				
10				
11				
12				
13				
14				
15				
16				
17				
18				
19				
20				
21				
22				
23				
24				
25				
26				
27				
28				
29				
30				
31				
32				
33				
34				
35				
36				
37				
38				
39				
40				
41				
42				
43				
44				
45				
46				
47				
48				
49				
50				
51				
52				
53				
54				
55				
56				
57				
58				
59				
60				
61				
62				
63				
64				
65				
66				
67				
68				
69				
70				
71				
72				
73				
74				
75				
76				
77				
78				
79				
80				
81				
82				
83				
84				
85				
86				
87				
88				
89				
90				
91				
92				
93				
94				
95				
96				
97				
98				
99				
100				



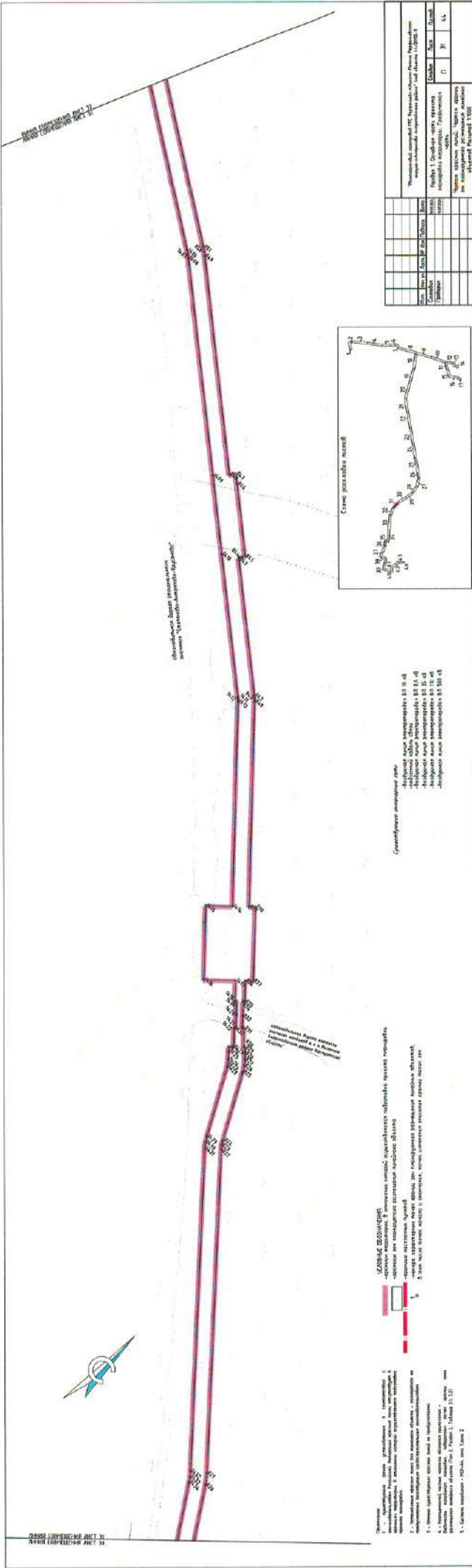
Ориентирное изображение улиц:
 - ул. Мухоморова № 10
 - ул. Мухоморова № 12
 - ул. Мухоморова № 14
 - ул. Мухоморова № 16
 - ул. Мухоморова № 18
 - ул. Мухоморова № 20

Условные обозначения:
 - ширина проезжей части
 - ширина тротуара
 - ширина газона
 - ширина обочины

1 - ширина проезжей части
 2 - ширина тротуара
 3 - ширина газона
 4 - ширина обочины

1 - ширина проезжей части
 2 - ширина тротуара
 3 - ширина газона
 4 - ширина обочины

1 - ширина проезжей части
 2 - ширина тротуара
 3 - ширина газона
 4 - ширина обочины



ПРОЕКТИРОВАНИЕ ПРОЕКТА
ПРОЕКТИРОВАНИЕ ПРОЕКТА

Схема проезда к участку
Схема проезда к участку
Схема проезда к участку

Схема проезда к участку
Схема проезда к участку
Схема проезда к участку

Схема проезда к участку
Схема проезда к участку
Схема проезда к участку

Схема проезда к участку
Схема проезда к участку
Схема проезда к участку

Схема проезда к участку
Схема проезда к участку
Схема проезда к участку



№	Наименование	Ширина	Полосы	Смещение	Длина
1					
2					
3					
4					
5					
6					
7					
8					
9					
10					
11					
12					
13					
14					
15					

Итого: 15 объектов
Суммарная длина: 1500 м

№	Наименование	Ширина	Полосы			Смещение	Длина
			Средняя	Внешняя	Внутренняя		
1							
2							
3							
4							
5							
6							
7							
8							
9							
10							
11							
12							
13							
14							
15							



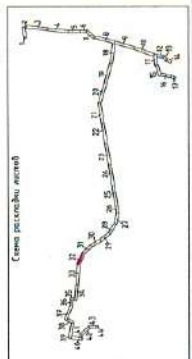
Исполнитель: ООО "Иркутск-Авиастрой" (Иркутск)

- 1. Проектная документация на строительство и эксплуатацию воздушных судов.
- 2. Технические условия на авиационные материалы.
- 3. Технические условия на авиационные материалы.
- 4. Технические условия на авиационные материалы.
- 5. Технические условия на авиационные материалы.

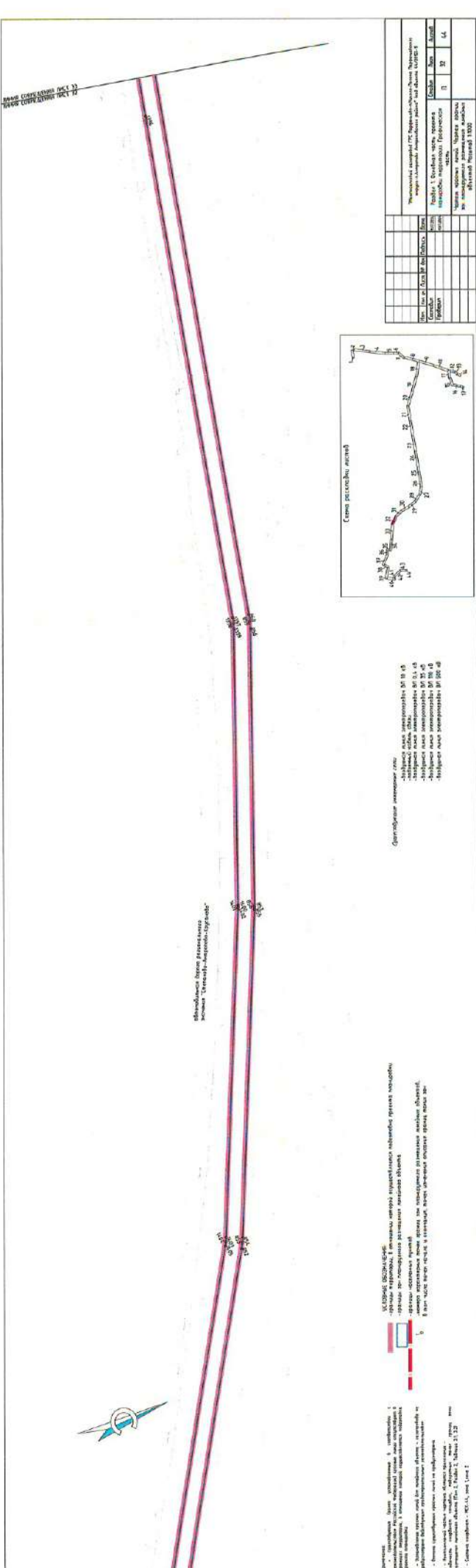


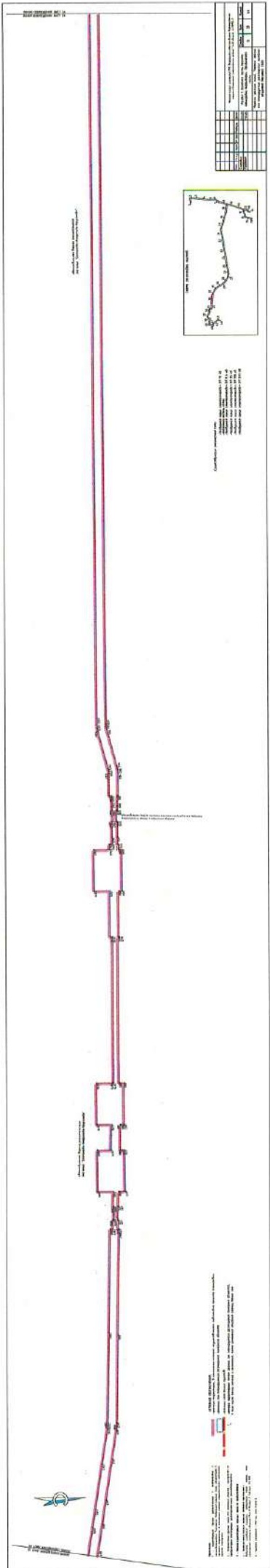
Условные обозначения:
 - a - длина стороны a;
 - b - длина стороны b;
 - R - радиус закругления.

- Исполнитель: ООО "Иркутск-Авиастрой" (Иркутск)
- Заказчик: ООО "Иркутск-Авиастрой" (Иркутск)
- Изготовитель: ООО "Иркутск-Авиастрой" (Иркутск)
- Проверка: ООО "Иркутск-Авиастрой" (Иркутск)

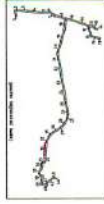


№ п/п	№ п/п по плану	№ п/п по журналу	№ п/п по акту	№ п/п по отчету	№ п/п по протоколу	№ п/п по заключению	№ п/п по акту	№ п/п по отчету	№ п/п по протоколу	№ п/п по заключению
1	1	1	1	1	1	1	1	1	1	1
2	2	2	2	2	2	2	2	2	2	2
3	3	3	3	3	3	3	3	3	3	3
4	4	4	4	4	4	4	4	4	4	4
5	5	5	5	5	5	5	5	5	5	5
6	6	6	6	6	6	6	6	6	6	6
7	7	7	7	7	7	7	7	7	7	7
8	8	8	8	8	8	8	8	8	8	8
9	9	9	9	9	9	9	9	9	9	9
10	10	10	10	10	10	10	10	10	10	10
11	11	11	11	11	11	11	11	11	11	11
12	12	12	12	12	12	12	12	12	12	12
13	13	13	13	13	13	13	13	13	13	13
14	14	14	14	14	14	14	14	14	14	14
15	15	15	15	15	15	15	15	15	15	15
16	16	16	16	16	16	16	16	16	16	16
17	17	17	17	17	17	17	17	17	17	17
18	18	18	18	18	18	18	18	18	18	18
19	19	19	19	19	19	19	19	19	19	19
20	20	20	20	20	20	20	20	20	20	20
21	21	21	21	21	21	21	21	21	21	21
22	22	22	22	22	22	22	22	22	22	22
23	23	23	23	23	23	23	23	23	23	23
24	24	24	24	24	24	24	24	24	24	24
25	25	25	25	25	25	25	25	25	25	25
26	26	26	26	26	26	26	26	26	26	26
27	27	27	27	27	27	27	27	27	27	27
28	28	28	28	28	28	28	28	28	28	28
29	29	29	29	29	29	29	29	29	29	29
30	30	30	30	30	30	30	30	30	30	30





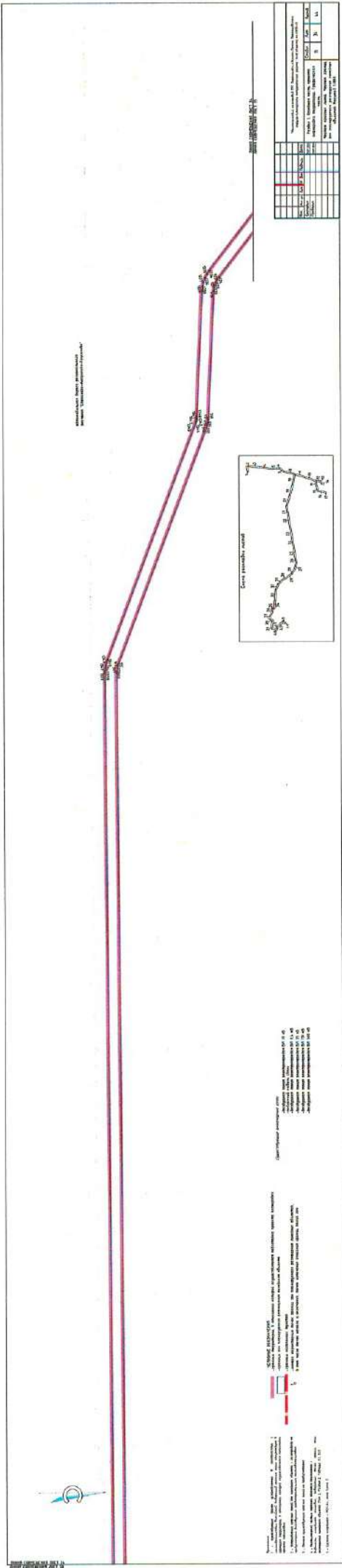
PROJECT INFORMATION			
Project Name:	Plot No.:	Scale:	Sheet No.:
Client Name:	Area (sq. m):	Location:	Phase:
Design Date:	Design By:	Checked By:	Approved By:



Notes:
 1. All dimensions are in meters.
 2. The plot is bounded by the following lines:
 - North: ...
 - South: ...
 - East: ...
 - West: ...

Legend:
 - Solid line: Plot boundary
 - Dashed line: Proposed road
 - Dotted line: Utility lines
 - Shaded area: Building footprint
 - Circle with cross: Well or borehole
 - Square with cross: Manhole or pit





PROJEKCIJA: NAD MORSKOVIČANOM RAVNINOM

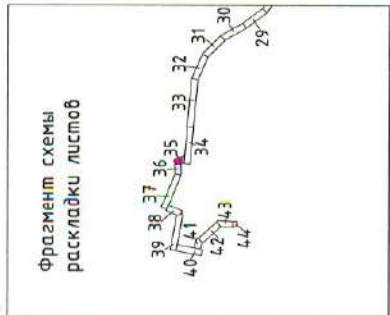
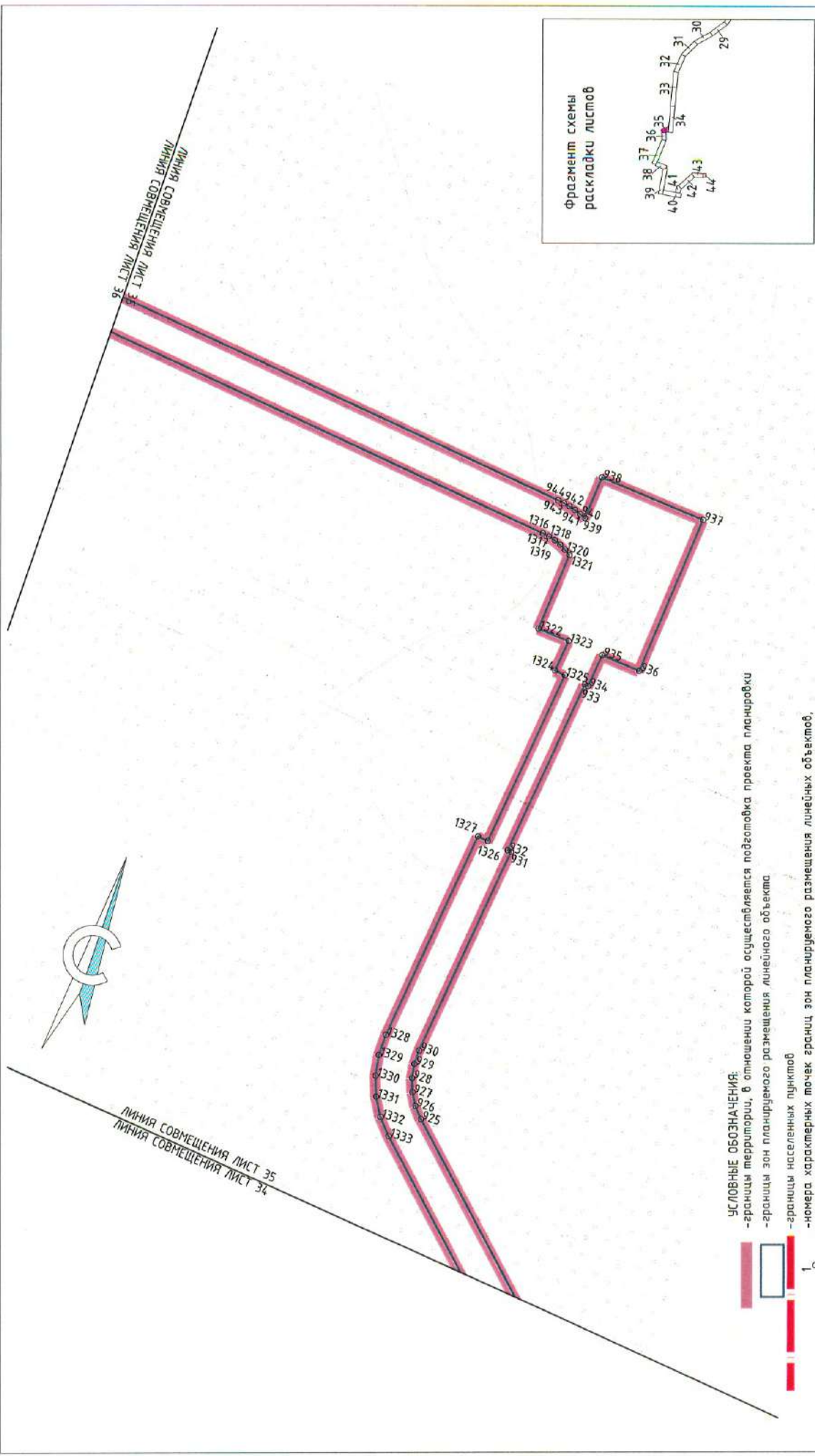
ČISTO PRAVOKUTNO KROJENJE

ČISTO PRAVOKUTNO KROJENJE
 - KROJENJE ZA VEŠTAČENJE I PROJEKTOVANJE
 - KROJENJE ZA VEŠTAČENJE I PROJEKTOVANJE
 - KROJENJE ZA VEŠTAČENJE I PROJEKTOVANJE
 - KROJENJE ZA VEŠTAČENJE I PROJEKTOVANJE

1. KROJENJE ZA VEŠTAČENJE I PROJEKTOVANJE
 2. KROJENJE ZA VEŠTAČENJE I PROJEKTOVANJE
 3. KROJENJE ZA VEŠTAČENJE I PROJEKTOVANJE
 4. KROJENJE ZA VEŠTAČENJE I PROJEKTOVANJE
 5. KROJENJE ZA VEŠTAČENJE I PROJEKTOVANJE

PROJEKTOVANJE I KROJENJE
 1. KROJENJE ZA VEŠTAČENJE I PROJEKTOVANJE
 2. KROJENJE ZA VEŠTAČENJE I PROJEKTOVANJE
 3. KROJENJE ZA VEŠTAČENJE I PROJEKTOVANJE
 4. KROJENJE ZA VEŠTAČENJE I PROJEKTOVANJE
 5. KROJENJE ZA VEŠTAČENJE I PROJEKTOVANJE

PROJEKCIJA: NAD MORSKOVIČANOM RAVNINOM		KROJENJE ZA VEŠTAČENJE I PROJEKTOVANJE	
NO	OPIS	PROJEKTOVANJE	KROJENJE
1	PROJEKTOVANJE I KROJENJE		
2	KROJENJE ZA VEŠTAČENJE I PROJEKTOVANJE		
3	KROJENJE ZA VEŠTAČENJE I PROJEKTOVANJE		
4	KROJENJE ZA VEŠTAČENJE I PROJEKTOVANJE		
5	KROJENJE ZA VEŠTAČENJE I PROJEKTOVANJE		



- УСЛОВНЫЕ ОБОЗНАЧЕНИЯ:**
- границы территории, в отношении которой осуществляется подготовка проекта планировки
 - границы зон планируемого размещения линейного объекта
 - границы населенных пунктов
 - номера характерных точек границ зон планируемого размещения линейных объектов, в том числе точек начала и окончания, точек изменения описания границ зон

Изм.	Кол. чч.	Лист	№ Док.	Подпись	Дата
					11.07.2024
					11.07.2024

Составил	Проверил	Снабдил	Лист	Листов
			П	35 / 44

"Межселоводы газопровод ГРС Парфеньев-п.Никола-Полона Парфеньевского округа-п.Андропово Андроповского района" (код объекта 44/20155-1)

Раздел 1. Основная часть проекта планировки территории. Графическая часть

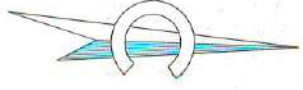
Чертеж красных линий. Чертеж границ зон планируемого размещения линейных объектов. Масштаб 1:1000

Существующие инженерные сети

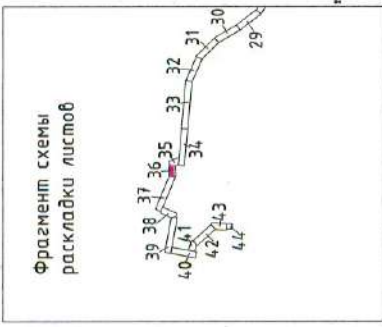
- воздушная линия электропередач ВЛ 10 кВ
- подземный кабель связи
- воздушная линия электропередач ВЛ 0,4 кВ
- воздушная линия электропередач ВЛ 35 кВ
- воздушная линия электропередач ВЛ 110 кВ
- воздушная линия электропередач ВЛ 500 кВ

Примечание:

- 1 - существующие (ранее установленные в соответствии с законодательством Российской Федерации) красные линии отсутствуют в границах территории, в отношении которой осуществляется подготовка проекта планировки
- 2 - Установка красных линий для линейного объекта - газопровода не предусмотрена действующим градостроительным законодательством
- 3 - Отмена существующих красных линий не предусмотрена
- 4 - Несъемной частью чертежа является приложение - ведомость координат точек, лабораторных точек размещения линейного объекта (Том 2, Раздел 2, Таблица 3.1, 3.2)
- 5 - Система координат - МСК-44, зона 1, зона 2



ЛИНИЯ СОВМЕЩЕНИЯ ЛИСТ 37
ЛИНИЯ СОВМЕЩЕНИЯ ЛИСТ 35



УСЛОВНЫЕ ОБОЗНАЧЕНИЯ:
- границы территории, в отношении которой осуществляется подготовка проекта планировки
- границы зон планируемого размещения линейного объекта
- границы населенных пунктов
- номера характерных точек границ зон планируемого размещения линейных объектов, точек изменения описания границ таких зон в том числе точек начала и окончания, точек изменения описания границ таких зон




- Примечание:
- 1 - существующие (оранжево-красная линия) и планируемые (красная линия) объекты в соответствии с законодательством Российской Федерации (красная линия) описываются в границах территории, в отношении которой осуществляется подготовка проекта планировки
 - 2 - Установка красных линий для линейного объекта - газопровода на предусмотренном действующим градостроительным законодательством
 - 3 - Отмена существующих красных линий не предусмотрена
 - 4 - Незаполненная часть чертежа является приложением - Водоканал, координат, подорожных, точек границ размещения линейного объекта (Том 2, Раздел 2, Таблица 3.1, 3.2)
 - 5 - Система координат - МСК-44, зона 1, зона 2

Существующие инженерные сети

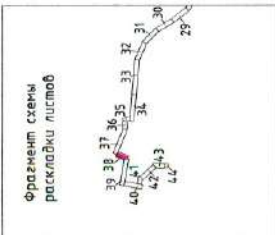
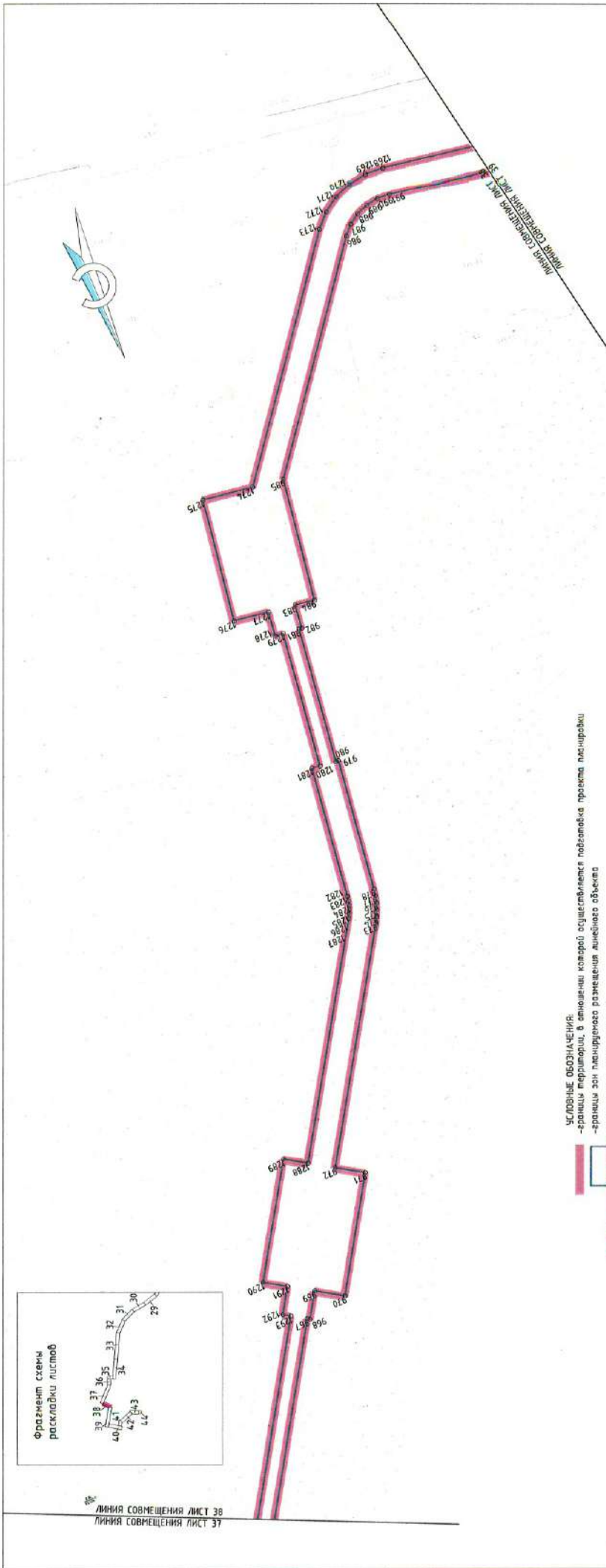
- Воздушная линия электропередачи ВЛ 10 кВ
- подземная кабельная сеть
- Воздушная линия электропередачи ВЛ 0,4 кВ
- Воздушная линия электропередачи ВЛ 35 кВ
- Воздушная линия электропередачи ВЛ 110 кВ
- Воздушная линия электропередачи ВЛ 500 кВ

Изм.	Кол. уч.	Лист	№ Док	Подпись	Дата
					11.07.2024
					11.07.2024
Составил					
Проверил					
Чертеж красных линий. Чертеж границ зон планируемого размещения линейных объектов Масштаб 1:1000					
Раздел 1. Основная часть проекта планировки территории. Графическая часть					
Лист					
Листов					
36					
44					
Титульный лист					
Листов					
36					
44					

Межмуниципальный газопровод ГРС Парфеньково-Полонка Парфеньковского округа-Ампротаво-Ампротавоского района (код объекта 44720155-1)



1:500



ЛИНИЯ СОВМЕЩЕНИЯ ЛИСТ 38
ЛИНИЯ СОВМЕЩЕНИЯ ЛИСТ 37

УСЛОВНЫЕ ОБОЗНАЧЕНИЯ:
 - границы территории, в отношении которой осуществляется подготовка проекта планировки территории
 - границы зон планировочного размещения линейного объекта
 - границы населенных пунктов
 - номера характерных точек границ зон планировочного размещения линейных объектов, в том числе точек начала и окончания точек изменения описания границ таких зон

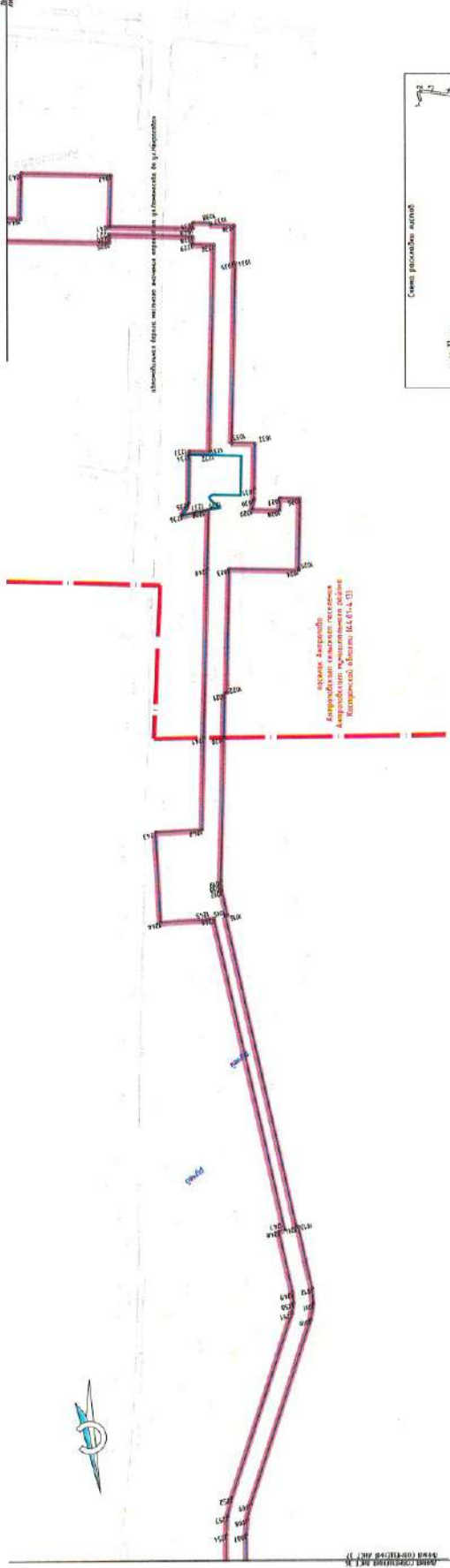


Примечание:
 1 - существующая граница размещения в соответствии с действующими документами, в отношении которой осуществляется подготовка проекта планировки территории.
 2 - Установленные границы для линейного объекта - электропровода на территории существующих распределительных подстанций.
 3 - Огневая существующая граница земель на территории.
 4 - Идентификационный номер земельного участка по кадастру - кадастровый номер земельного участка, расположенного на территории населенного пункта, в котором осуществляется подготовка проекта планировки территории.
 5 - Ссылка на кадастровый номер земельного участка, в отношении которого осуществляется подготовка проекта планировки территории.

Список существующих объектов

- воздушная линия электропередачи - ВЛ 10 кВ
- подземный кабель связи
- воздушная линия электропередачи - ВЛ 0,4 кВ
- воздушная линия электропередачи - ВЛ 35 кВ
- воздушная линия электропередачи - ВЛ 110 кВ
- воздушная линия электропередачи - ВЛ 500 кВ

Масштаб	1:1000
Дата	12.01.2015
Лист	38
Листов	44
Статья	П
Лист	38
Листов	44
"Муниципальный заказчик ГКУ "Подземный-линейно-линейный Проектный отдел" - Администрация Ленинградского района" (ИФ № 44/2015-П)	
Раздел 1. Основная часть проекта планировки территории (Графическая часть)	
Чертеж красных линий. Чертеж зонных зон планировочного размещения линейных объектов Масштаб 1:1000	

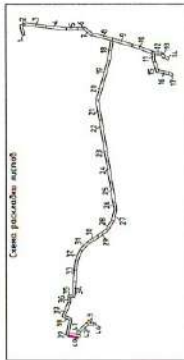


стандартная линия электропередачи 10/10кВ, в т.ч. 10/10кВ

Линия электропередачи
 с трансформаторной подстанцией
 Амурский район, с/поселение Обское
 Кварталы: 01, 02, 03, 04

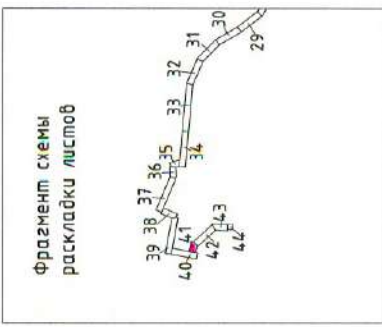
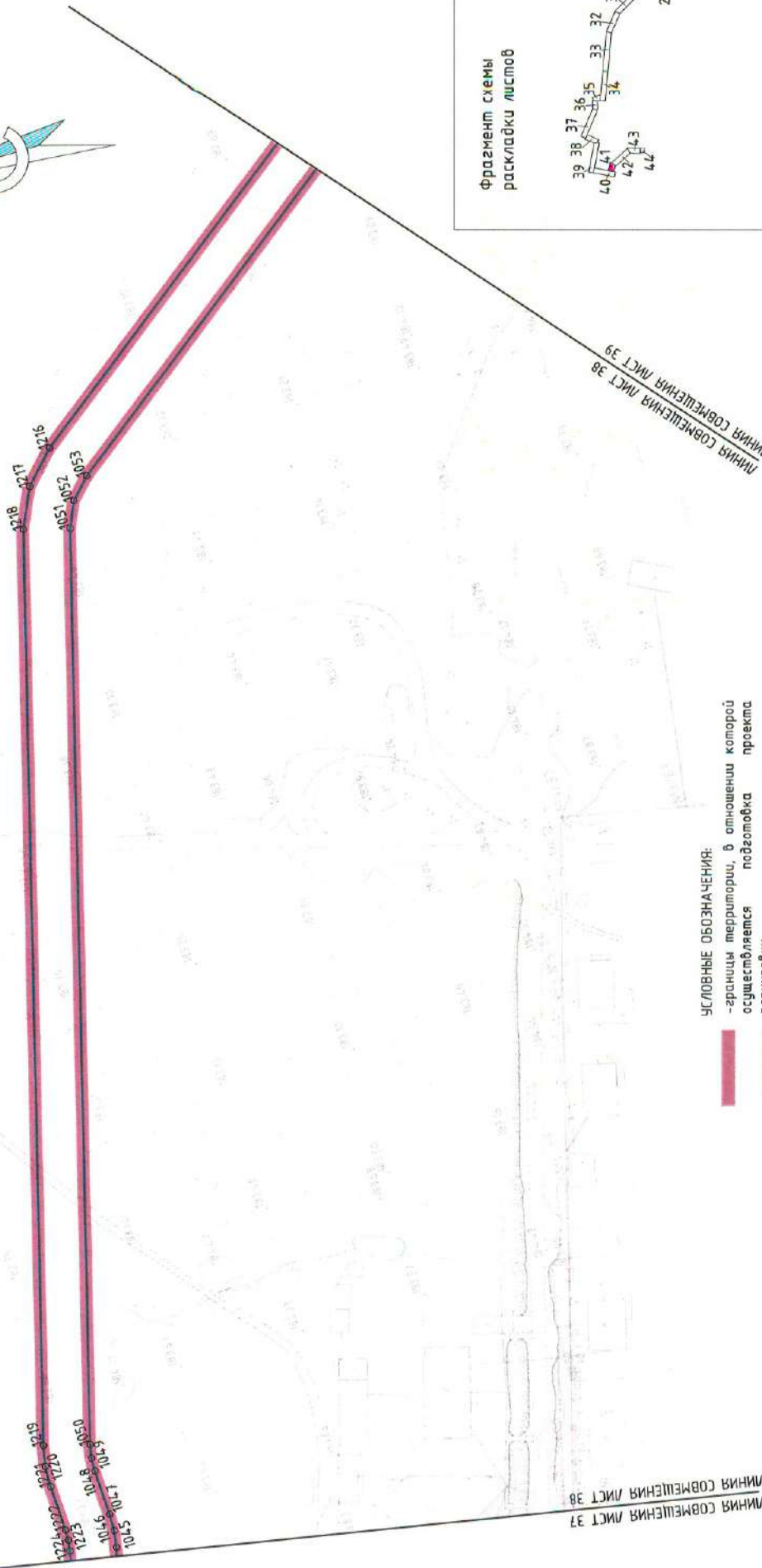
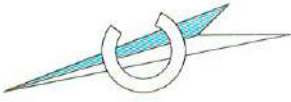
УСТАНОВКИ ЭЛЕКТРОСНАБЖЕНИЯ
 - линия электропередачи, в том числе: линия электропередачи с трансформаторной подстанцией
 - линия электропередачи с трансформаторной подстанцией
 - линия электропередачи с трансформаторной подстанцией
 - линия электропередачи с трансформаторной подстанцией

Ограничители перенапряжения
 - ограничитель перенапряжения ОПН 10/10 кВ
 - ограничитель перенапряжения ОПН 10/10 кВ
 - ограничитель перенапряжения ОПН 10/10 кВ
 - ограничитель перенапряжения ОПН 10/10 кВ



Примечание
 1. - Объекты, имеющие статус "объект культурного наследия" и "объект культурного наследия федерального значения" - выделены жирным шрифтом.
 2. - Объекты, имеющие статус "объект культурного наследия" и "объект культурного наследия федерального значения" - выделены жирным шрифтом.
 3. - Объекты, имеющие статус "объект культурного наследия" и "объект культурного наследия федерального значения" - выделены жирным шрифтом.
 4. - Объекты, имеющие статус "объект культурного наследия" и "объект культурного наследия федерального значения" - выделены жирным шрифтом.
 5. - Объекты, имеющие статус "объект культурного наследия" и "объект культурного наследия федерального значения" - выделены жирным шрифтом.

№ п/п	№ документа	Дата	Исполнитель	Проверенный	Содержание	Лист	Всего листов
1	1	2024	И.И. Иванов	С.С. Петров	Актив 1. Составляющий часть	1	1
2	2	2024	И.И. Иванов	С.С. Петров	Актив 2. Составляющий часть	1	1
3	3	2024	И.И. Иванов	С.С. Петров	Актив 3. Составляющий часть	1	1
4	4	2024	И.И. Иванов	С.С. Петров	Актив 4. Составляющий часть	1	1
5	5	2024	И.И. Иванов	С.С. Петров	Актив 5. Составляющий часть	1	1
6	6	2024	И.И. Иванов	С.С. Петров	Актив 6. Составляющий часть	1	1
7	7	2024	И.И. Иванов	С.С. Петров	Актив 7. Составляющий часть	1	1
8	8	2024	И.И. Иванов	С.С. Петров	Актив 8. Составляющий часть	1	1
9	9	2024	И.И. Иванов	С.С. Петров	Актив 9. Составляющий часть	1	1
10	10	2024	И.И. Иванов	С.С. Петров	Актив 10. Составляющий часть	1	1
11	11	2024	И.И. Иванов	С.С. Петров	Актив 11. Составляющий часть	1	1
12	12	2024	И.И. Иванов	С.С. Петров	Актив 12. Составляющий часть	1	1
13	13	2024	И.И. Иванов	С.С. Петров	Актив 13. Составляющий часть	1	1
14	14	2024	И.И. Иванов	С.С. Петров	Актив 14. Составляющий часть	1	1
15	15	2024	И.И. Иванов	С.С. Петров	Актив 15. Составляющий часть	1	1
16	16	2024	И.И. Иванов	С.С. Петров	Актив 16. Составляющий часть	1	1
17	17	2024	И.И. Иванов	С.С. Петров	Актив 17. Составляющий часть	1	1
18	18	2024	И.И. Иванов	С.С. Петров	Актив 18. Составляющий часть	1	1
19	19	2024	И.И. Иванов	С.С. Петров	Актив 19. Составляющий часть	1	1
20	20	2024	И.И. Иванов	С.С. Петров	Актив 20. Составляющий часть	1	1
21	21	2024	И.И. Иванов	С.С. Петров	Актив 21. Составляющий часть	1	1
22	22	2024	И.И. Иванов	С.С. Петров	Актив 22. Составляющий часть	1	1
23	23	2024	И.И. Иванов	С.С. Петров	Актив 23. Составляющий часть	1	1
24	24	2024	И.И. Иванов	С.С. Петров	Актив 24. Составляющий часть	1	1
25	25	2024	И.И. Иванов	С.С. Петров	Актив 25. Составляющий часть	1	1



УСЛОВНЫЕ ОБОЗНАЧЕНИЯ:

- границы территории, в отношении которой осуществляется подготовка проекта планировки зон планируемого размещения линейного объекта
- границы населенных пунктов
- номера характерных точек границ зон планируемого размещения линейных объектов, в том числе точек начала и окончания, точек изменения описания границ таких зон
- воздушная линия электропередач ВЛ 10 кВ
- подземный кабель связи
- воздушная линия электропередач ВЛ 0,4 кВ
- воздушная линия электропередач ВЛ 35 кВ
- воздушная линия электропередач ВЛ 110 кВ
- воздушная линия электропередач ВЛ 500 кВ

- Примечание:
- 1 - существующие (ранее установленные в соответствии с законодательством Российской Федерации) красные линии оспускуются в границах территории, в отношении которой осуществляется подготовка проекта планировки
 - 2 - Установление красных линий для линейного объекта - газопровода не предусмотрено действующим градостроительным законодательством
 - 3 - Отмена существующих красных линий не предусмотрена
 - 4 - Неопределенной частью чертежа является приложение - ведомость координат конечных, поворотных точек границ зоны размещения линейного объекта (Том 2, Раздел 2, Таблица 3.1.3.2)

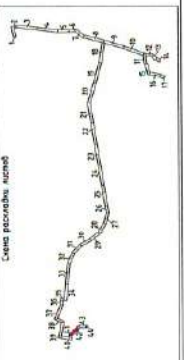
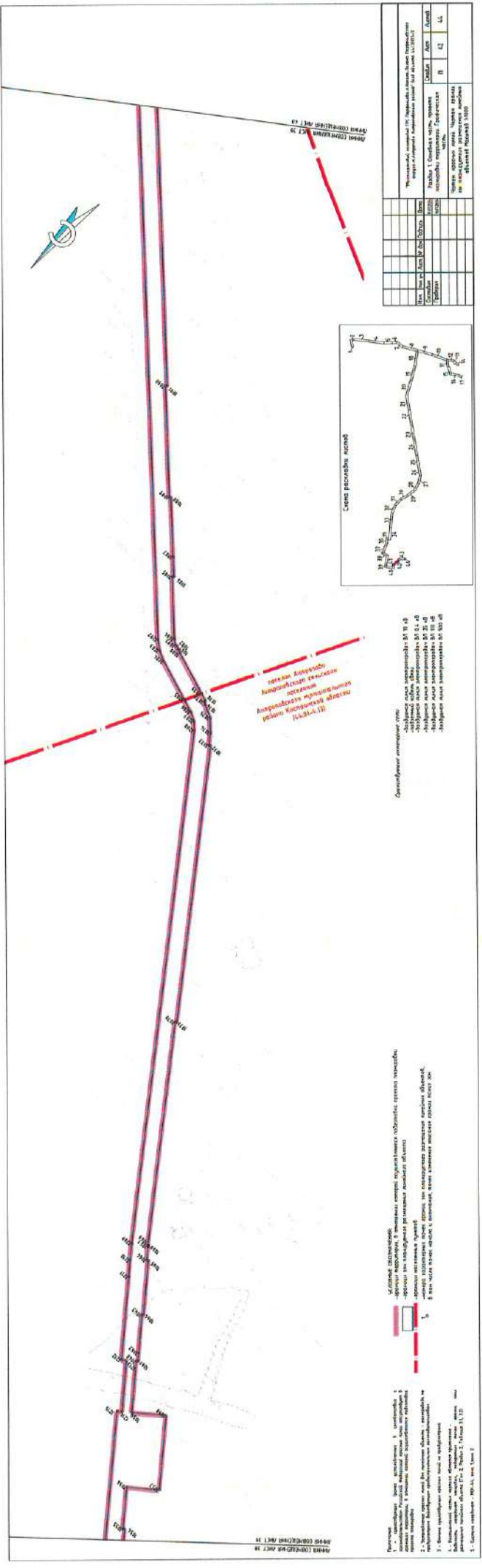
Существующие инженерные сети

- воздушная линия электропередач ВЛ 10 кВ
- подземный кабель связи
- воздушная линия электропередач ВЛ 0,4 кВ
- воздушная линия электропередач ВЛ 35 кВ
- воздушная линия электропередач ВЛ 110 кВ
- воздушная линия электропередач ВЛ 500 кВ

5 - Система координат - МСК-44, зона 1, зона 2

Изм.	Кол. уч.	Лист	№ док.	Подпись	Дата
	Составил				10/07/2024
	Проверил				10/07/2024
Раздел 1. Основная часть проекта планировки территории. Графическая часть					
Чертеж красных линий. Чертеж границ зон планируемого размещения линейных объектов Масштаб 1:1000					
Спецификация			Лист	Листов	
			П	38	44

"Межселенный газопровод ГРС Пареньейво-п.Николаево-Полово Пареньейского округа-п.Амвролово Амвроловского района" (объемная 44/20155-1)



№ п/п	№ листа	№ листа в сборнике	Итого			№ листа	№ листа в сборнике	№ листа	№ листа в сборнике
			Листы	Листы	Листы				
1	1	1	1	1	1	1	1	1	1
2	2	2	2	2	2	2	2	2	2
3	3	3	3	3	3	3	3	3	3
4	4	4	4	4	4	4	4	4	4
5	5	5	5	5	5	5	5	5	5
6	6	6	6	6	6	6	6	6	6
7	7	7	7	7	7	7	7	7	7
8	8	8	8	8	8	8	8	8	8
9	9	9	9	9	9	9	9	9	9
10	10	10	10	10	10	10	10	10	10
11	11	11	11	11	11	11	11	11	11
12	12	12	12	12	12	12	12	12	12
13	13	13	13	13	13	13	13	13	13
14	14	14	14	14	14	14	14	14	14
15	15	15	15	15	15	15	15	15	15
16	16	16	16	16	16	16	16	16	16
17	17	17	17	17	17	17	17	17	17
18	18	18	18	18	18	18	18	18	18
19	19	19	19	19	19	19	19	19	19
20	20	20	20	20	20	20	20	20	20
21	21	21	21	21	21	21	21	21	21
22	22	22	22	22	22	22	22	22	22
23	23	23	23	23	23	23	23	23	23
24	24	24	24	24	24	24	24	24	24
25	25	25	25	25	25	25	25	25	25
26	26	26	26	26	26	26	26	26	26
27	27	27	27	27	27	27	27	27	27
28	28	28	28	28	28	28	28	28	28
29	29	29	29	29	29	29	29	29	29
30	30	30	30	30	30	30	30	30	30
31	31	31	31	31	31	31	31	31	31
32	32	32	32	32	32	32	32	32	32
33	33	33	33	33	33	33	33	33	33
34	34	34	34	34	34	34	34	34	34
35	35	35	35	35	35	35	35	35	35
36	36	36	36	36	36	36	36	36	36
37	37	37	37	37	37	37	37	37	37
38	38	38	38	38	38	38	38	38	38
39	39	39	39	39	39	39	39	39	39
40	40	40	40	40	40	40	40	40	40
41	41	41	41	41	41	41	41	41	41
42	42	42	42	42	42	42	42	42	42
43	43	43	43	43	43	43	43	43	43
44	44	44	44	44	44	44	44	44	44
45	45	45	45	45	45	45	45	45	45
46	46	46	46	46	46	46	46	46	46
47	47	47	47	47	47	47	47	47	47
48	48	48	48	48	48	48	48	48	48
49	49	49	49	49	49	49	49	49	49
50	50	50	50	50	50	50	50	50	50
51	51	51	51	51	51	51	51	51	51
52	52	52	52	52	52	52	52	52	52
53	53	53	53	53	53	53	53	53	53
54	54	54	54	54	54	54	54	54	54
55	55	55	55	55	55	55	55	55	55
56	56	56	56	56	56	56	56	56	56
57	57	57	57	57	57	57	57	57	57
58	58	58	58	58	58	58	58	58	58
59	59	59	59	59	59	59	59	59	59
60	60	60	60	60	60	60	60	60	60
61	61	61	61	61	61	61	61	61	61
62	62	62	62	62	62	62	62	62	62
63	63	63	63	63	63	63	63	63	63
64	64	64	64	64	64	64	64	64	64
65	65	65	65	65	65	65	65	65	65
66	66	66	66	66	66	66	66	66	66
67	67	67	67	67	67	67	67	67	67
68	68	68	68	68	68	68	68	68	68
69	69	69	69	69	69	69	69	69	69
70	70	70	70	70	70	70	70	70	70
71	71	71	71	71	71	71	71	71	71
72	72	72	72	72	72	72	72	72	72
73	73	73	73	73	73	73	73	73	73
74	74	74	74	74	74	74	74	74	74
75	75	75	75	75	75	75	75	75	75
76	76	76	76	76	76	76	76	76	76
77	77	77	77	77	77	77	77	77	77
78	78	78	78	78	78	78	78	78	78
79	79	79	79	79	79	79	79	79	79
80	80	80	80	80	80	80	80	80	80
81	81	81	81	81	81	81	81	81	81
82	82	82	82	82	82	82	82	82	82
83	83	83	83	83	83	83	83	83	83
84	84	84	84	84	84	84	84	84	84
85	85	85	85	85	85	85	85	85	85
86	86	86	86	86	86	86	86	86	86
87	87	87	87	87	87	87	87	87	87
88	88	88	88	88	88	88	88	88	88
89	89	89	89	89	89	89	89	89	89
90	90	90	90	90	90	90	90	90	90
91	91	91	91	91	91	91	91	91	91
92	92	92	92	92	92	92	92	92	92
93	93	93	93	93	93	93	93	93	93
94	94	94	94	94	94	94	94	94	94
95	95	95	95	95	95	95	95	95	95
96	96	96	96	96	96	96	96	96	96
97	97	97	97	97	97	97	97	97	97
98	98	98	98	98	98	98	98	98	98
99	99	99	99	99	99	99	99	99	99
100	100	100	100	100	100	100	100	100	100

Сеть дорожных знаков
Сеть освещения
Сеть водоотвода
Сеть газоснабжения
Сеть канализации
Сеть электроснабжения
Сеть связи
Сеть теплоснабжения
Сеть водоснабжения
Сеть вентиляции
Сеть кондиционирования воздуха
Сеть охраны
Сеть сигнализации
Сеть радиосвязи
Сеть радиотелефонии
Сеть радиодиффузии

Сеть дорожных знаков
Сеть освещения
Сеть водоотвода
Сеть газоснабжения
Сеть канализации
Сеть электроснабжения
Сеть связи
Сеть теплоснабжения
Сеть водоснабжения
Сеть вентиляции
Сеть кондиционирования воздуха
Сеть охраны
Сеть сигнализации
Сеть радиосвязи
Сеть радиотелефонии
Сеть радиодиффузии

Сеть дорожных знаков
Сеть освещения
Сеть водоотвода
Сеть газоснабжения
Сеть канализации
Сеть электроснабжения
Сеть связи
Сеть теплоснабжения
Сеть водоснабжения
Сеть вентиляции
Сеть кондиционирования воздуха
Сеть охраны
Сеть сигнализации
Сеть радиосвязи
Сеть радиотелефонии
Сеть радиодиффузии

Сеть дорожных знаков
Сеть освещения
Сеть водоотвода
Сеть газоснабжения
Сеть канализации
Сеть электроснабжения
Сеть связи
Сеть теплоснабжения
Сеть водоснабжения
Сеть вентиляции
Сеть кондиционирования воздуха
Сеть охраны
Сеть сигнализации
Сеть радиосвязи
Сеть радиотелефонии
Сеть радиодиффузии

Сеть дорожных знаков
Сеть освещения
Сеть водоотвода
Сеть газоснабжения
Сеть канализации
Сеть электроснабжения
Сеть связи
Сеть теплоснабжения
Сеть водоснабжения
Сеть вентиляции
Сеть кондиционирования воздуха
Сеть охраны
Сеть сигнализации
Сеть радиосвязи
Сеть радиотелефонии
Сеть радиодиффузии

Раздел 2. Положение о размещении линейных объектов

1. Наименование, основные характеристики (категория, протяженность, проектная мощность, пропускная способность, грузонапряженность, интенсивность движения) и назначение планируемых для размещения линейных объектов, а также линейных объектов, подлежащих реконструкции в связи с изменением их местоположения

Основание для подготовки документации по планировке территории с целью размещения линейного объекта «Межпоселковый газопровод ГРС Парфеньево – п. Николо-Полома Парфеньевского округа – п. Антропово Антроповского района»:

программа газификации регионов Российской Федерации;
соглашение о взаимном сотрудничестве и Договоры по газификации между Правительством Костромской области и ПАО «Газпром», предусматривающие осуществление программы газификации в регионе;

концепция участия ПАО «Газпром» в газификации регионов Российской Федерации, утвержденная постановлением Правления ПАО «Газпром» от 30.11.2009 № 57;

Программа развития газификации и газоснабжения Костромской области на период с 2021 по 2025 годы;

схема территориального планирования Костромской области, утвержденная постановлением администрации Костромской области от 10.10.2011 № 372-а, в редакции от 25.03.2024 № 87-а;

документы территориального планирования Парфеньевского муниципального округа Костромской области;

схема территориального планирования Антроповского муниципального района Костромской области, утвержденная Решением собрания депутатов Антроповского муниципального района от 30.10.2010 № 34, в редакции от 28.04.2023 № 468;

генеральный план Антроповского сельского поселения Антроповского муниципального района Костромской области, утвержденный Решением Совета депутатов Антроповского сельского поселения Антроповского муниципального района от 21.01.2012 № 44, в редакции от 13.04.2023 № 27;

документы градостроительного зонирования Парфеньевского муниципального округа Костромской области;

правила землепользования и застройки Антроповского сельского поселения Антроповского муниципального района Костромской области, утвержденных Решением Совета депутатов Антроповского сельского поселения Антроповского муниципального района от 26.12.2012 № 70, в редакции от 07.04.2017 № 26.

Также учтены требования, указания и рекомендации следующих нормативных правовых и нормативно-технических документов:

Градостроительный кодекс Российской Федерации от 29.12.2004 № 190-ФЗ;
Земельный кодекс Российской Федерации от 25.10.2001 № 136-ФЗ;

Водный кодекс Российской Федерации от 03.06.2006 № 74-ФЗ;
Лесной кодекс Российской Федерации от 04.12.2006 № 200-ФЗ;
Федеральный закон от 10.01.2002 № 7-ФЗ «Об охране окружающей среды»;

Федеральный закон от 14.03.1995 № 33-ФЗ «Об особо охраняемых природных территориях»;

Федеральный закон от 25.06.2002 №73-ФЗ «Об объектах культурного наследия (памятниках истории и культуры) народов Российской Федерации»;

Федеральный закон от 21.12.1994 № 68-ФЗ «О защите населения и территорий от чрезвычайных ситуаций природного и техногенного характера»;

Федеральный закон от 13.07.2015г. № 218-ФЗ «О государственной регистрации недвижимости»;

Постановление Правительства Российской Федерации от 12.05.2017 № 564 «Об утверждении Положения о составе и содержании документации по планировке территории, предусматривающей размещение одного или несколько линейных объектов»;

Приказ Федеральной службы государственной регистрации, кадастра и картографии от 10.11.2020 № П/0412 «Об утверждении классификатора видов разрешенного использования земельных участков»;

СП 42.13330.2016 «Градостроительство. Планировка и застройка городских и сельских поселений» Актуализированная редакция СНиП 2.07.01-89*;

СП 47.13330.2016 «Инженерные изыскания для строительства. Основные положения»;

Закон Костромской области от 26.04.2021 № 83-7-ЗКО «О внесении изменений в отдельные законодательные акты Костромской области в части совершенствования законодательства о градостроительной деятельности и о признании утратившими силу некоторых законодательных актов (положений законодательных актов) Костромской области»;

Постановление администрации Костромской области от 01.10.2010 № 344-а «Об утверждении региональных нормативов градостроительного проектирования Костромской области» в редакции от 25.12.2023 № 602-а;

иные действующие нормативные правовые акты, технические регламенты, санитарные нормы и правила, строительные нормы и правила.

Проектом предусмотрено строительство подземного газопровода общей протяженностью 45 357,36 м, из нее подземного газопровода высокого давления 1-й категории (свыше 0,6 до 1,2 Мпа включительно) протяженностью 43 164,8 м от места присоединения до устанавливаемых пунктов редуцирования газа (далее – ПРГ) ПРГ-1 и ПРГ-2 Николо-Полома и ПРГ-1 Антропово, газопровода высокого давления 2 категории (свыше 0,3 до 0,6 МПа включительно) от ПРГ-1 Антропово до ПРГ-2 Антропово протяженностью 2 192,56 м, строительство газопровода низкого давления (до 0,005 Мпа включительно) на выходе из ПРГ-2 Антропово с установкой заглушки для дальнейшей газификации потребителей. Проектная мощность газопровода

3 050,0 кую.м/ч. Допустимая пропускная способность сети газопровода 3 050,0 куб.м/ч. Транспортируемая среда – природный газ по ГОСТ 5542-2014.

Строительство газопровода предусмотрено в целях пищевого приготовления, отопления, горячего водоснабжения населенных пунктов.

Проектом не предусмотрено размещение линейных объектов, подлежащих реконструкции в связи с изменением их местоположения.

2. Перечень субъектов Российской Федерации, перечень муниципальных районов, городских округов в составе субъектов Российской Федерации, перечень поселений, населенных пунктов, внутригородских территорий городов федерального значения, на территориях которых устанавливаются зоны планируемого размещения линейных объектов

Зона планируемого размещения линейного объекта располагается на территории Парфеньевского муниципального округа Костромской области и на территории Антроповского сельского поселения Антроповского муниципального района Костромской области.

Границы городов федерального значения проектируемым объектом не затрагиваются.

3. Перечень координат характерных точек границ зон планируемого размещения линейных объектов.

Таблица № 1

Система координат МСК-44, зона 2

№ точки	X	Y	21	367680,44	2185127,3	43	367174,79	2185230,18
1	367495,89	2184354,36	22	367679,71	2185142,59	44	367164,53	2185215,81
2	367505,89	2184354,57	23	367668,39	2185152,89	45	367160,24	2185219,19
3	367505,39	2184378,26	24	367603,13	2185176,36	46	367159,62	2185218,41
4	367505,47	2184380,41	25	367599,1	2185165,17	47	367149,85	2185226,1
5	367505,79	2184382,54	26	367547,94	2185183,58	48	367150,47	2185226,88
6	367577,78	2184727,61	27	367551,09	2185192,92	49	367090,92	2185273,78
7	367580,4	2184727,06	28	367508,44	2185207,29	50	367092,78	2185276,14
8	367584,83	2184748,32	29	367504,63	2185195,97	51	367087,49	2185280,3
9	367582,18	2184748,8	30	367499,07	2185197,97	52	367077,5	2185284,59
10	367635,06	2185002,19	31	367498,71	2185196,99	53	367066,7	2185283,3
11	367643,87	2184999,45	32	367480,17	2185203,69	54	367057,71	2185279,71
12	367657,19	2185042,18	33	367480,51	2185204,64	55	367056,96	2185281,57
13	367647,8	2185045,1	34	367475,5	2185206,45	56	367032,17	2185271,66
14	367645,75	2185045,84	35	367476,55	2185209,26	57	367032,91	2185269,8
15	367657,07	2185077,31	36	367465,24	2185213,33	58	367018,04	2185263,86
16	367656,17	2185077,63	37	367456,37	2185215,12	59	367015,67	2185263,09
17	367664,63	2185101,23	38	367447,36	2185214,27	60	367013,23	2185262,64
18	367665,56	2185100,89	39	367410,01	2185205,11	61	366862,19	2185244,69
19	367674,78	2185126,53	40	367407,56	2185204,67	62	366861,96	2185246,67
20	367679,47	2185124,61	41	367405,08	2185204,56	63	366832,39	2185243,16
			42	367205,26	2185208,82	64	366832,62	2185241,17

65	366398,42	2185189,56	120	359897,91	2183843,31	175	357377	2183034,74
66	366390,58	2185187,57	121	359897,13	2183843,06	176	357367,82	2183012,35
67	366383,52	2185183,61	122	359896,35	2183842,82	177	357365,48	2183009,05
68	366345,95	2185155,52	123	359456,96	2183707,46	178	357361,93	2183007,1
69	366341,7	2185153,13	124	359456,17	2183707,22	179	357093,6	2182931,56
70	366336,99	2185151,9	125	359455,38	2183706,99	180	357090,78	2182930,62
71	365557,31	2185051,72	126	359418,87	2183696,43	181	357088,06	2182929,41
72	365556,82	2185051,66	127	359414,79	2183695,73	182	357002,35	2182886,26
73	363640,04	2184815,57	128	359410,66	2183695,92	183	356999,11	2182884,99
74	363627,03	2184814,88	129	359384,86	2183699,94	184	356995,7	2182884,33
75	363614,04	2184815,99	130	359384,4	2183696,98	185	356849,07	2182869,63
76	363589,33	2184819,85	131	359265,85	2183715,5	186	356848,25	2182869,57
77	363299,8	2184865,07	132	359268,47	2183732,28	187	356847,42	2182869,54
78	363295,22	2184865,69	133	359224,01	2183739,23	188	356368,65	2182863,51
79	363290,61	2184866,1	134	359219,38	2183709,59	189	356354,38	2182859,83
80	362661,95	2184908,72	135	359167,61	2183678,33	190	356343,43	2182849,97
81	362655,2	2184908,44	136	359165,25	2183677,12	191	356150,07	2182566,29
82	362648,68	2184906,71	137	359162,75	2183676,25	192	356147,82	2182563,57
83	362464,83	2184835,68	138	358879,1	2183599,61	193	356145,11	2182561,32
84	362459,98	2184833,3	139	358875,51	2183598,4	194	356115,62	2182558,03
85	362455,61	2184830,12	140	358872,1	2183596,76	195	356116,12	2182553,05
86	361992,33	2184425,67	141	358863,9	2183592,19	196	356091,54	2182550,59
87	361987,75	2184422,71	142	358865,36	2183589,57	197	356091,68	2182549,6
88	361982,52	2184421,17	143	358671,98	2183481,84	198	355855,53	2182525,94
89	361483,29	2184349,92	144	358669,39	2183486,57	199	355854,91	2182531,9
90	361481,16	2184349,54	145	358629,94	2183464,84	200	355843,21	2182530,73
91	361479,06	2184349,02	146	358631,22	2183462,57	201	355824,75	2182522,72
92	361091,32	2184236,94	147	358616,37	2183454,3	202	355814,38	2182505,48
93	361090,75	2184238,86	148	358614,54	2183453,4	203	355799,34	2182441,76
94	361067,54	2184232,15	149	358612,63	2183452,71	204	355798,48	2182433,19
95	361068,93	2184227,35	150	358392,47	2183386,15	205	355799,86	2182424,68
96	361018,97	2184212,91	151	358392,35	2183388,2	206	355807,9	2182397,91
97	361017,58	2184217,71	152	358287,69	2183356,56	207	355798,3	2182395,02
98	360288,58	2184006,99	153	358288,26	2183354,64	208	355796,24	2182394,14
99	360284,52	2184005,52	154	358130,24	2183306,87	209	355795,45	2182393,57
100	360280,68	2184003,54	155	358129,66	2183308,78	210	355794,9	2182393,41
101	360217,8	2183965,57	156	357819,92	2183215,14	211	355794,96	2182393,21
102	360218,83	2183963,86	157	357820,5	2183213,22	212	355794,43	2182392,83
103	360176,41	2183938,25	158	357627,82	2183154,97	213	355792,95	2182391,14
104	360127,79	2183941,22	159	357627,24	2183156,88	214	355791,89	2182389,17
105	360126,95	2183938,54	160	357530,82	2183127,73	215	355791,3	2182387,01
106	360126,17	2183936,92	161	357529,37	2183127,36	216	355791,2	2182384,77
107	360126,26	2183937	162	357527,89	2183127,12	217	355791,6	2182382,57
108	360125,75	2183926,14	163	357464,26	2183119,62	218	355793,128	2182377,48
109	360089,53	2183927,96	164	357464,49	2183117,64	219	355794,01	2182375,43
110	360089,53	2183931,12	165	357420,53	2183112,46	220	355795,33	2182373,61
111	360082,57	2183931,31	166	357410,28	2183108,32	221	355797,01	2182372,14
112	360077,46	2183930,94	167	357403,55	2183099,56	222	355798,99	2182371,08
113	360072,6	2183929,35	168	357401,28	2183094,01	223	355801,14	2182370,48
114	360022,82	2183906,01	169	357403,98	2183092,68	224	355801,8	2182370,45
115	360016	2183901,65	170	357396,45	2183074,31	225	355801,89	2182370,16
116	360010,55	2183895,67	171	357397,36	2183073,93	226	355802	2182369,05
117	360000,2	2183880,81	172	357387,76	2183050,47	227	355802,03	2182367,94
118	359995,95	2183876,43	173	357386,82	2183050,81	228	355801,96	2182366,83
119	359990,52	2183873,62	174	357379,75	2183033,54	229	355801,81	2182365,75

230	355801,25	2182363,65	285	355884,86	2181324,18	340	355523,45	2181067,14
231	355801,22	2182363,58	286	355868,05	2181318,12	341	355523,36	2181067,33
232	355800,8	2182362,55	287	355814,89	2181278,68	342	355524,35	2181067,61
233	355808,09	2182364,38	288	355810,87	2181275,7	343	355599,27	2181106,73
234	355822,64	2182368,02	289	355812,66	2181273,29	344	355601,25	2181107,86
235	355830,81	2182370,45	290	355778,38	2181247,86	345	355603,13	2181109,14
236	355819,57	2182400,79	291	355778,98	2181247,06	346	355672,2	2181160,38
237	355811,35	2182428,14	292	355737,32	2181216,16	347	355684,12	2181144,32
238	355810,47	2182433,55	293	355736,72	2181216,96	348	355720,26	2181171,13
239	355811,02	2182439	294	355704,23	2181192,86	349	355707,75	2181188
240	355826,06	2182502,72	295	355702,45	2181195,27	350	355740,3	2181212,14
241	355832,66	2182513,69	296	355597,17	2181117,18	351	355739,7	2181212,95
242	355844,41	2182518,79	297	355595,94	2181116,34	352	355781,36	2181243,85
243	355856,11	2182519,96	298	355594,64	2181115,59	353	355781,96	2181243,05
244	355855,91	2182521,95	299	355517,11	2181075,12	354	355816,23	2181268,47
245	356092,25	2182545,63	300	355516,09	2181076,06	355	355816,83	2181267,67
246	356092,39	2182544,64	301	355514,16	2181077,16	356	355820,85	2181270,65
247	356116,76	2182547,09	302	355513,21	2181077,46	357	355874,01	2181310,08
248	356118,6	2182528,18	303	355512,51	2181078,8	358	355885,4	2181314,18
249	356163,38	2182532,66	304	355512,4	2181081,19	359	355897,16	2181311,32
250	356160,14	2182563,31	305	355512,35	2181083,58	360	355976,29	2181264,84
251	356351,69	2182844,34	306	355512,36	2181085,97	361	355983,62	2181262,36
252	356359,11	2182851,02	307	355507,26	2181084,24	362	355991,34	2181263,01
253	356368,78	2182853,51	308	355504,07	2181082,83	363	355995,95	2181264,38
254	356847,54	2182859,54	309	355500,49	2181080,98	364	355995,68	2181265,34
255	356848,81	2182859,58	310	355498,38	2181079,79	365	356078,25	2181289,91
256	356850,07	2182859,68	311	355496,08	2181077,81	366	356078,36	2181290,99
257	356983,35	2182873,04	312	355494,13	2181075,45	367	356239,08	2181338,8
258	356984,11	2182865,41	313	355492,69	2181072,62	368	356238,86	2181337,69
259	356984,33	2182860,81	314	355490,79	2181067,89	369	356244,9	2181339,49
260	356984,07	2182856,21	315	355489,66	2181064,49	370	356248,48	2181318,86
261	356920,41	2182277,58	316	355488,87	2181063,05	371	356292,82	2181326,56
262	356920,04	2182274,92	317	355490,98	2181062,22	372	356289,41	2181346,17
263	356919,5	2182272,29	318	355491,23	2181060,55	373	356674,9	2181376,96
264	356859,6	2182018,47	319	355492,049	2181058,46	374	356691,1	2181383,54
265	356859,42	2182017,72	320	355494,52	2181053,77	375	356700,57	2181398,23
266	356859,22	2182016,98	321	355495,78	2181051,93	376	356868,87	2182014,35
267	356690,92	2181400,86	322	355497,42	2181050,4	377	356869,11	2182015,26
268	356684,71	2181391,24	323	355499,35	2181049,28	378	356869,33	2182016,18
269	356674,1	2181386,93	324	355501,13	2181048,73	379	356929,23	2182269,99
270	356265,45	2181354,28	325	355501,5	2181048,02	380	356929,89	2182273,22
271	356262,23	2181353,86	326	355502,5	2181048,54	381	356930,35	2182276,49
272	356259,08	2181353,1	327	355503,71	2181048,45	382	356994,01	2182855,12
273	356239,5	2181346,85	328	355505,91	2181048,77	383	356994,33	2182860,76
274	356240,03	2181343,61	329	355507,996	2181049,58	384	356994,06	2182866,41
275	356239,96	2181343,23	330	355517,319	2181054,45	385	356993,3	2182874,04
276	356078,82	2181295,29	331	355519,11	2181055,65	386	356996,7	2182874,38
277	356078,94	2181296,37	332	355520,61	2181057,2	387	357001,91	2182875,39
278	356062,27	2181291,41	333	355521,32	2181058,37	388	357006,85	2182877,33
279	355994,08	2181271,13	334	355522,78	2181059,13	389	357092,56	2182920,48
280	355993,28	2181274,02	335	355522,17	2181060,3	390	357094,4	2182921,3
281	355988,48	2181272,59	336	355522,44	2181061,08	391	357096,31	2182921,94
282	355984,83	2181272,28	337	355522,69	2181063,22	392	357364,64	2182997,47
283	355981,36	2181273,46	338	355522,48	2181065,37	393	357372,14	2183001,58
284	355902,22	2181319,95	339	355522,13	2181066,45	394	357377,08	2183008,56

395	357386,59	2183031,77	450	360008,4	2183875,09	505	360625,08	2182217,34
396	357402,93	2183071,65	451	360018,76	2183889,95	506	360634,33	2182177,58
397	357458,98	2183086,82	452	360022,45	2183894	507	360631,42	2182176,9
398	357452,81	2183106,19	453	360027,07	2183896,96	508	360631,94	2182174,67
399	357473,32	2183108,61	454	360076,85	2183920,3	509	360632,08	2182174,02
400	357473,5	2183107,12	455	360079,4	2183921,13	510	360632,2	2182173,37
401	357529,48	2183113,72	456	360082,07	2183921,32	511	360643,93	2182100,32
402	357532,13	2183114,15	457	360089,53	2183921,12	512	360644,23	2182098,72
403	357534,73	2183114,81	458	360089,57	2183921,95	513	360644,61	2182097,14
404	357631,15	2183143,96	459	360125,44	2183920,14	514	360650,1	2182076,81
405	357630,71	2183145,4	460	360125,12	2183906,94	515	360641,65	2182074,58
406	357823,4	2183203,65	461	360138,59	2183906,47	516	360653,13	2182031,07
407	357823,83	2183202,22	462	360148,51	2183910,99	517	360664,74	2182034,13
408	358133,57	2183295,86	463	360160,86	2183915,25	518	360727,26	2181802,79
409	358133,13	2183297,3	464	360170,66	2183921,47	519	360724,36	2181802,01
410	358291,16	2183345,07	465	360224	2183955,3	520	360750,92	2181703,73
411	358291,59	2183343,64	466	360224,78	2183954,02	521	360751,19	2181702,7
412	358393,12	2183374,33	467	360287,66	2183991,98	522	360751,45	2181701,67
413	358393,03	2183375,87	468	360289,92	2183993,15	523	360786,97	2181557,31
414	358615,52	2183443,14	469	360292,32	2183994,02	524	360787,43	2181555,52
415	358618,45	2183444,2	470	360351,23	2184011,05	525	360787,92	2181553,73
416	358621,24	2183445,56	471	360365,28	2183962,44	526	360803,67	2181498,14
417	358636,07	2183453,82	472	360371,07	2183964,02	527	360806,53	2181499,06
418	358640,66	2183445,55	473	360374,54	2183952,02	528	360844,71	2181364,32
419	358646,43	2183447,24	474	360373,55	2183951,85	529	360841,82	2181363,5
420	358654,1	2183447,9	475	360376,76	2183940,73	530	360856,4	2181312,08
421	358665,33	2183450,89	476	360377,72	2183941,01	531	360857,19	2181309,42
422	358670,91	2183451,85	477	360384,33	2183918,16	532	360858,05	2181306,78
423	358673,9	2183452,03	478	360383,37	2183917,89	533	360884,99	2181227,74
424	358685,09	2183458,24	479	360386,85	2183905,83	534	360885,76	2181225,4
425	358674,9	2183476,6	480	360387,81	2183906,11	535	360886,46	2181223,04
426	358868,28	2183584,33	481	360393,27	2183887,21	536	361531,48	2178946,88
427	358868,77	2183583,46	482	360387,49	2183885,59	537	361535,62	2178922,1
428	358876,97	2183588,02	483	360393,72	2183864,04	538	361534,24	2178897,02
429	358879,28	2183589,13	484	360394,39	2183859,65	539	361176,73	2176755,65
430	358881,71	2183589,95	485	360393,9	2183855,24	540	361176,64	2176755,09
431	359165,35	2183666,6	486	360383,89	2183814,73	541	361176,57	2176754,52
432	359169,18	2183667,93	487	360382,96	2183808,47	542	361139,07	2176464,94
433	359172,78	2183669,77	488	360383,25	2183802,15	543	361138,55	2176462,34
434	359234,75	2183707,18	489	360470,82	2183188,55	544	361137,67	2176459,84
435	359263,84	2183702,64	490	360472,83	2183188,62	545	361117,59	2176413,4
436	359264,92	2183709,57	491	360474,74	2183175,25	546	361116,31	2176409,86
437	359383,47	2183691,05	492	360474,93	2183172,44	547	361115,47	2176406,2
438	359383,32	2183690,06	493	360474,7	2183169,63	548	360896,59	2175095,21
439	359409,12	2183686,03	494	360467,01	2183120,41	549	360899,54	2175094,65
440	359415,43	2183685,74	495	360466,64	2183115,83	550	360893,43	2175058,05
441	359421,65	2183686,83	496	360466,95	2183111,25	551	360884,75	2175059,5
442	359458,16	2183697,38	497	360558,12	2182472,41	552	360877,31	2175015,12
443	359459,03	2183697,64	498	360558,2	2182471,87	553	360883,06	2175014,16
444	359459,9	2183697,9	499	360558,29	2182471,34	554	360783,26	2174416,39
445	359899,29	2183833,26	500	360588,69	2182301,07	555	360786,22	2174415,9
446	359900,16	2183833,53	501	360589,92	2182296,36	556	360768,28	2174307,39
447	359901,02	2183833,81	502	360591,87	2182291,91	557	360765,16	2174307,96
448	359993,63	2183864,12	503	360602,25	2182272,48	558	360739,79	2174156,03
449	360001,91	2183868,4	504	360611,68	2182213,89	559	360742,38	2174156,65

560	360750,36	2174158,57	615	360654	2182100,82	670	361070,32	2184222,54
561	360767,61	2174261,89	616	360653,8	2182101,9	671	361071,29	2184219,18
562	360789,06	2174258,31	617	360642,07	2182174,95	672	361094,5	2184225,89
563	360796,47	2174302,69	618	360641,89	2182175,95	673	361094,09	2184227,33
564	360774,03	2174306,44	619	360641,68	2182176,94	674	361481,84	2184339,41
565	360792,14	2174414,91	620	360641,16	2182179,18	675	361483,26	2184339,76
566	360793,12	2174414,74	621	360640,19	2182178,95	676	361484,7	2184340,02
567	360892,92	2175012,5	622	360630,89	2182218,82	677	361983,93	2184411,27
568	360906,9	2175010,16	623	360642,49	2182221,82	678	361991,92	2184413,61
569	360914,33	2175054,54	624	360631,27	2182265,4	679	361998,91	2184418,13
570	360899,35	2175057,06	625	360619,05	2182262,25	680	362462,19	2184822,59
571	360905,44	2175093,53	626	360600,69	2182296,62	681	362465,15	2184824,74
572	360906,42	2175093,36	627	360599,37	2182299,64	682	362468,43	2184826,35
573	360914,58	2175142,24	628	360598,53	2182302,83	683	362652,28	2184897,38
574	361125,33	2176404,55	629	360568,14	2182473,1	684	362656,7	2184898,55
575	361125,9	2176407,03	630	360568,08	2182473,46	685	362661,27	2184898,74
576	361126,77	2176409,43	631	360568,02	2182473,82	686	363289,93	2184856,12
577	361146,84	2176455,88	632	360476,85	2183112,66	687	363294,11	2184855,75
578	361148,19	2176459,69	633	360476,64	2183115,77	688	363298,26	2184855,19
579	361148,99	2176463,66	634	360476,89	2183118,87	689	363587,79	2184809,97
580	361186,48	2176753,24	635	360484,58	2183168,09	690	363612,49	2184806,11
581	361186,54	2176753,62	636	360484,95	2183171,93	691	363626,86	2184804,88
582	361186,6	2176754	637	360484,75	2183175,79	692	363641,26	2184805,64
583	361342,37	2177687,06	638	360494,62	2183177,2	693	365558,05	2185041,73
584	361352,23	2177685,47	639	360493,21	2183187,1	694	365558,59	2185041,8
585	361353,81	2177695,35	640	360484,62	2183186,97	695	366338,27	2185141,98
586	361344,02	2177696,92	641	360482,45	2183202,39	696	366345,46	2185143,86
587	361544,1	2178895,37	642	360507,27	2183205,97	697	366351,93	2185147,51
588	361545,61	2178922,65	643	360508,16	2183200,04	698	366389,51	2185175,6
589	361541,1	2178949,6	644	360518,05	2183201,53	699	366394,29	2185178,28
590	360896,08	2181225,77	645	360517,16	2183207,46	700	366399,6	2185179,63
591	360895,3	2181228,38	646	360512,1	2183242,09	701	366833,8	2185231,24
592	360894,46	2181230,97	647	360477,47	2183237,04	702	366833,98	2185229,75
593	360867,51	2181310,01	648	360396,62	2183804,06	703	366863,55	2185233,27
594	360866,73	2181312,4	649	360396,45	2183807,79	704	366863,37	2185234,76
595	360866,02	2181314,81	650	360396,99	2183811,49	705	367014,41	2185252,71
596	360851,45	2181366,21	651	360404,97	2183843,76	706	367018,14	2185253,4
597	360850,49	2181365,94	652	360428,59	2183850,43	707	367021,75	2185254,57
598	360812,29	2181500,74	653	360416,37	2183893,74	708	367036,62	2185260,52
599	360832,49	2181506,47	654	360397,13	2183888,29	709	367037,18	2185259,12
600	360820,22	2181549,76	655	360391,64	2183907,28	710	367061,97	2185269,03
601	360800,98	2181544,31	656	360392,61	2183907,5	711	367061,42	2185270,42
602	360797,54	2181556,46	657	360389,13	2183919,55	712	367070,41	2185274,02
603	360797,1	2181558,08	658	360388,17	2183919,27	713	367076,07	2185274,69
604	360796,68	2181559,7	659	360381,57	2183942,12	714	367081,3	2185272,45
605	360761,16	2181704,05	660	360382,53	2183942,39	715	367086,57	2185268,29
606	360760,87	2181705,2	661	360379,34	2183953,41	716	367087,2	2185269,08
607	360760,57	2181706,34	662	360378,38	2183953,13	717	367146,76	2185222,17
608	360734,02	2181804,62	663	360374,93	2183965,09	718	367147,38	2185222,96
609	360733,05	2181804,36	664	360378,25	2183966,19	719	367157,14	2185215,26
610	360670,55	2182035,67	665	360364,2	2184014,8	720	367156,55	2185214,46
611	360682,14	2182038,73	666	360978,05	2184192,23	721	367161,2	2185210,8
612	360670,66	2182082,24	667	360982,63	2184176,38	722	367157,57	2185205,62
613	360659,77	2182079,36	668	361025,86	2184188,88	723	367194,42	2185179,79
614	360654,26	2182099,75	669	361020,31	2184208,09	724	367207,72	2185198,77

725	367404,86	2185194,56	737	367502,71	2185190,28	749	367615,23	2185008,37
726	367408,65	2185194,73	738	367498,86	2185178,86	750	367625,47	2185005,18
727	367412,39	2185195,39	739	367541,51	2185164,49	751	367572,28	2184750,2
728	367449,74	2185204,55	740	367544,75	2185174,1	752	367570,82	2184750,37
729	367455,84	2185205,13	741	367669,39	2185129,26	753	367566,52	2184729,97
730	367461,85	2185203,92	742	367659,92	2185102,95	754	367567,99	2184729,67
731	367473,05	2185199,89	743	367660,86	2185102,61	755	367496	2184384,58
732	367473,4	2185200,83	744	367652,37	2185079	756	367495,51	2184381,33
733	367478,3	2185199,18	745	367651,43	2185079,34	757	367495,39	2184378,05
734	367478,66	2185199,98	746	367640,12	2185047,89	1	367495,89	2184354,36
735	367497,06	2185193,34	747	367639,18	2185048,23			
736	367496,73	2185192,43	748	367627,89	2185048,99			

Система координат МСК-44, зона 1

№ ТОЧКИ	X	Y	796	361111,37	1343978,21	836	362735,43	1342741,78
758	361280,66	1349620,81	797	361112,46	1343977,03	837	362738,86	1342745,14
759	360996,74	1348288,93	798	361261,55	1343819,74	838	362770,38	1342713,02
760	361009,27	1348286,28	799	361263,54	1343817,76	839	362767,66	1342710,36
761	360999,94	1348242,26	800	361265,66	1343815,9	840	362854,28	1342622,12
762	360986,39	1348245,13	801	361459,58	1343655,85	841	362855,64	1342620,63
763	360960,13	1348121,94	802	361461,47	1343654,37	842	362856,9	1342619,04
764	360961,1	1348121,73	803	361463,45	1343652,99	843	362906,21	1342552,33
765	360463,73	1345788,43	804	361663,42	1343520,16	844	362907,08	1342551,15
766	360462,83	1345782,07	805	361663,76	1343519,94	845	362910,3	1342553,53
767	360462,83	1345775,65	806	361664,1	1343519,72	846	362936,51	1342518,07
768	360474,39	1345608,99	807	361925,91	1343353,01	847	362940,14	1342513,15
769	360474,46	1345608,18	808	362085,42	1343251,25	848	362936,98	1342510,69
770	360474,53	1345607,39	809	362086,6	1343250,48	849	363015,97	1342403,82
771	360506,36	1345302,77	810	362087,77	1343249,67	850	363017,59	1342401,51
772	360506,6	1345300,98	811	362259,54	1343126,99	851	363019,08	1342399,11
773	360506,89	1345299,2	812	362315,99	1343086,67	852	363174,92	1342134,19
774	360547,76	1345077,9	813	362315,42	1343085,86	853	363176,5	1342131,3
775	360548	1345076,72	814	362421,04	1343010,43	854	363177,91	1342128,32
776	360548,27	1345075,55	815	362429,8	1343021,61	855	363256,61	1341947,01
777	360582,87	1344931,03	816	362448,17	1343007,23	856	363257,16	1341945,7
778	360583,27	1344929,48	817	362465,23	1342993,87	857	363257,67	1341944,39
779	360583,73	1344927,94	818	362458,97	1342985,86	858	363316,06	1341787,94
780	360644,62	1344736,2	819	362458,32	1342985,03	859	363317,38	1341783,91
781	360645,64	1344731,33	820	362511,66	1342946,94	860	363318,39	1341779,79
782	360646,36	1344729,46	821	362517,25	1342942,24	861	363385,04	1341451,23
783	360678,4	1344652	822	362655,54	1342806,23	862	363391,23	1341420,7
784	360679,04	1344650,53	823	362657,48	1342804,54	863	363396,39	1341395,29
785	360679,72	1344649,08	824	362659,6	1342803,1	864	363405,23	1341351,7
786	360767,9	1344471,98	825	362696,77	1342781,18	865	363411,47	1341320,93
787	360768,26	1344471,26	826	362699,9	1342779,05	866	363412,08	1341317,21
788	360768,64	1344470,55	827	362702,73	1342776,52	867	363412,44	1341313,46
789	360823,32	1344369,7	828	362705,19	1342774,02	868	363418,18	1341218,74
790	360824,31	1344367,96	829	362707,84	1342771,34	869	363424,8	1341109,59
791	360825,39	1344366,26	830	362707,11	1342770,63	870	363425,1	1341104,6
792	360960,7	1344161,57	831	362715,31	1342762,28	871	363424,1	1341104,53
793	360962,08	1344159,59	832	362714,59	1342761,58	872	363424,69	1341094,79
794	360963,56	1344157,7	833	362719,79	1342756,29	873	363423,69	1341094,73
795	361110,33	1343979,43	834	362725,77	1342750,19	874	363424,6	1341079,74
			835	362726,49	1342750,89	875	363425,6	1341079,8

876	363426,58	1341063,61	931	363745,71	1338611,19	986	363741,43	1336701,78
877	363433,49	1341063,88	932	363745,77	1338610,19	987	363738,02	1336698,77
878	363435,26	1341018,91	933	363795,68	1338613,04	988	363735,34	1336695,09
879	363432,46	1341018,8	934	363795,62	1338614,04	989	363733,51	1336690,92
880	363430,3	1341018,72	935	363804,84	1338614,56	990	363732,63	1336686,45
881	363431,98	1340990,98	936	363804,64	1338625,56	991	363732,73	1336681,91
882	363435,89	1340991,15	937	363849,63	1338626,39	992	363826,26	1335968,22
883	363436,17	1340991,16	938	363850,19	1338596,39	993	363825,26	1335968,09
884	363438,12	1340946,2	939	363838,12	1338596,17	994	363859,51	1335706,74
885	363432,93	1340945,97	940	363838,69	1338594,49	995	363871,41	1335708,3
886	363439,76	1340787,46	941	363839,17	1338592,78	996	363877,25	1335663,68
887	363440,76	1340787,49	942	363839,54	1338591,04	997	363866,35	1335662,25
888	363442,91	1340737,32	943	363839,8	1338589,29	998	363888,44	1335493,68
889	363446,61	1340737,5	944	363839,96	1338587,52	999	363910,39	1335496,55
890	363448,54	1340692,52	945	363849,35	1338422,9	1000	363914,16	1335466,81
891	363444,92	1340692,36	946	363857,29	1338423,36	1001	363869,67	1335460,96
892	363445,18	1340686,51	947	363859,9	1338378,44	1002	363868,11	1335472,87
893	363444,08	1340686,51	948	363851,92	1338377,97	1003	363843,12	1335469,6
894	363444,42	1340678,82	949	363852,47	1338368,21	1004	363813,37	1335465,7
895	363445,17	1340661,77	950	363851,48	1338368,15	1005	363788,88	1335462,49
896	363444,17	1340661,73	951	363857,2	1338267,84	1006	363789,01	1335461,5
897	363444,7	1340649,48	952	363858,2	1338267,9	1007	363748,72	1335456,22
898	363445,7	1340649,49	953	363875,45	1337965,5	1008	363741,27	1335454,61
899	363445,88	1340645,38	954	363875,59	1337964,04	1009	363734,19	1335451,79
900	363446,39	1340633,48	955	363875,83	1337962,59	1010	363647,73	1335408,75
901	363447,41	1340633,52	956	363876,16	1337961,17	1011	363640,32	1335406,23
902	363448,43	1340609,4	957	363876,6	1337959,77	1012	363632,51	1335405,79
903	363448,34	1340605,55	958	363877,13	1337958,4	1013	363601,07	1335408,29
904	363447,74	1340601,76	959	364292,25	1336992,92	1014	363601,16	1335409,28
905	363438,58	1340561,24	960	364294,41	1336984,83	1015	363441,45	1335421,95
906	363438,16	1340558,53	961	364294,17	1336976,47	1016	363441,47	1335420,95
907	363438,09	1340555,78	962	364291,55	1336968,51	1017	363429,04	1335421,93
908	363498,62	1339026	963	364286,77	1336961,64	1018	363426,48	1335421,97
909	363498,74	1339024,48	964	364280,22	1336956,42	1019	363423,93	1335421,71
910	363499,31	1339021,47	965	364190,49	1336904,06	1020	363352,7	1335409,83
911	363499,75	1339020	966	364189,98	1336904,92	1021	363330,83	1335406,18
912	363500,31	1339018,57	967	364102,02	1336853,59	1022	363330,54	1335405,13
913	363585,28	1338820,95	968	364102,52	1336852,72	1023	363269,1	1335394,78
914	363585,95	1338819,25	969	364093,59	1336847,51	1024	363274,85	1335360,32
915	363586,51	1338817,52	970	364099,15	1336837,96	1025	363274,06	1335360,19
916	363586,96	1338815,75	971	364060,26	1336815,33	1026	363239,34	1335354,44
917	363587,29	1338813,96	972	364054,73	1336824,83	1027	363237,7	1335364,3
918	363587,52	1338812,15	973	363977,69	1336779,88	1028	363243,62	1335365,29
919	363597,35	1338705,46	974	363975,45	1336778,7	1029	363241,33	1335379,04
920	363597,74	1338702,93	975	363973,12	1336777,72	1030	363236,47	1335377,53
921	363598,44	1338700,46	976	363970,71	1336776,95	1031	363231	1335376,62
922	363599,43	1338698,1	977	363968,24	1336776,39	1032	363208,33	1335372,87
923	363600,7	1338695,87	978	363965,74	1336776,05	1033	363206,4	1335384,43
924	363602,24	1338693,82	979	363918,06	1336771,65	1034	363116,89	1335369,5
925	363668,85	1338615,18	980	363917,97	1336772,65	1035	363116,72	1335370,49
926	363671,62	1338612,46	981	363868,18	1336768,06	1036	363098,16	1335367,39
927	363674,84	1338610,3	982	363868,28	1336767,06	1037	363096,21	1335379,08
928	363678,41	1338608,77	983	363859,54	1336766,26	1038	363095,23	1335378,92
929	363682,19	1338607,92	984	363860,32	1336759,16	1039	363093,77	1335387,65
930	363686,07	1338607,79	985	363815,6	1336754,23	1040	363096,73	1335388,15

1041	363089,87	1335429,3	1096	362228,41	1336450,36	1151	361712,67	1336396,57
1042	363064,23	1335424,99	1097	362227,79	1336451,15	1152	361707,46	1336405,1
1043	363056,79	1335469,48	1098	362185,77	1336418,93	1153	361708,6	1336415,78
1044	363079,49	1335473,26	1099	362185,15	1336419,73	1154	361728,89	1336427,87
1045	363078,04	1335482,01	1100	362183,69	1336418,61	1155	361730,85	1336433,07
1046	363077,65	1335485,89	1101	362121,47	1336370,88	1156	361734,95	1336427,76
1047	363077,77	1335489,84	1102	362122,11	1336370,11	1157	361740,92	1336419,08
1048	363078,8	1335500,45	1103	362106,2	1336357,91	1158	361756,48	1336428,32
1049	363078,85	1335503,57	1104	362106,83	1336357,13	1159	361777,69	1336393,67
1050	363078,42	1335506,7	1105	362063,75	1336324,11	1160	361783,13	1336387,94
1051	363031,98	1335716,77	1106	362053,6	1336319,11	1161	361790,42	1336384,91
1052	363029,51	1335722,89	1107	362042,3	1336318,37	1162	361821,07	1336379,21
1053	363025,18	1335727,88	1108	361993,79	1336324,78	1163	361821,75	1336403,53
1054	362950,39	1335789,61	1109	361993,66	1336323,79	1164	361860,84	1336402,08
1055	362951,02	1335790,38	1110	361963,41	1336327,79	1165	361867,6	1336373,57
1056	362931,37	1335806,6	1111	361963,53	1336328,71	1166	361873,65	1336373,3
1057	362918,64	1335791,17	1112	361951,37	1336330,39	1167	361873,51	1336370,3
1058	362883,94	1335819,82	1113	361948,05	1336331,37	1168	361877,16	1336370,14
1059	362897,3	1335836,01	1114	361945,11	1336333,2	1169	361877,12	1336369,14
1060	362873,43	1335855,71	1115	361944,46	1336332,45	1170	361888,67	1336368,63
1061	362872,68	1335854,8	1116	361943,9	1336332,97	1171	361888,52	1336369,64
1062	362868,92	1335858,08	1117	361943,36	1336333,51	1172	361926,97	1336367,94
1063	362851,29	1335872,69	1118	361938,82	1336338,47	1173	361926,93	1336366,94
1064	362850,65	1335871,92	1119	361934,77	1336345,15	1174	361931,2	1336366,75
1065	362825,18	1335892,94	1120	361933,59	1336352,86	1175	361931,24	1336367,64
1066	362825,73	1335893,74	1121	361933,89	1336359,62	1176	361931,37	1336370,74
1067	362819,53	1335898,9	1122	361930,89	1336359,82	1177	361945,36	1336370,13
1068	362819,25	1335899,13	1123	361931,02	1336362,75	1178	361944,57	1336352,36
1069	362818,96	1335899,36	1124	361926,75	1336362,94	1179	361945,12	1336348,9
1070	362710,47	1335982,71	1125	361926,7	1336361,94	1180	361946,94	1336345,89
1071	362709,86	1335981,92	1126	361889,49	1336363,6	1181	361951,47	1336340,94
1072	362575,72	1336084,97	1127	361889,34	1336364,6	1182	361952,02	1336340,51
1073	362576,28	1336085,8	1128	361876,94	1336365,14	1183	361952,68	1336340,3
1074	362569,99	1336090,63	1129	361876,89	1336364,14	1184	362043,62	1336328,3
1075	362563,89	1336097,01	1130	361873,25	1336364,31	1185	362051,01	1336328,78
1076	362560	1336104,92	1131	361873,16	1336362,31	1186	362057,66	1336332,04
1077	362559,48	1336106,55	1132	361865,36	1336362,66	1187	362065,03	1336337,69
1078	362558,53	1336106,25	1133	361867,53	1336357,18	1188	362050,42	1336356,74
1079	362556,99	1336111,16	1134	361871,72	1336353,7	1189	362086,15	1336384,12
1080	362548,57	1336137,89	1135	361869,64	1336353,93	1190	362102,55	1336362,67
1081	362547,67	1336140,22	1136	361865,07	1336354,64	1191	362118,25	1336374,7
1082	362546,49	1336142,43	1137	361862,44	1336355,05	1192	362118,9	1336373,94
1083	362547,34	1336142,97	1138	361858,97	1336362,71	1193	362181,05	1336421,62
1084	362544,74	1336146,32	1139	361847,25	1336364,46	1194	362182,72	1336422,9
1085	362518,72	1336173,78	1140	361843,22	1336364,92	1195	362182,12	1336423,7
1086	362517,98	1336173,1	1141	361788,6	1336375,07	1196	362224,12	1336455,89
1087	362509,67	1336181,87	1142	361777,46	1336379,69	1197	362222,28	1336458,25
1088	362484,53	1336208,4	1143	361769,16	1336388,45	1198	362249,7	1336479,27
1089	362485,26	1336209,09	1144	361753,7	1336413,72	1199	362277,61	1336442,84
1090	362438,69	1336258,2	1145	361745,8	1336408,96	1200	362278,24	1336442,07
1091	362437,96	1336257,53	1146	361748,8	1336401,95	1201	362278,9	1336441,33
1092	362270,92	1336433,76	1147	361739,71	1336396,41	1202	362552	1336153,21
1093	362269,86	1336434,93	1148	361728,62	1336389,64	1203	362556,23	1336147,59
1094	362268,88	1336436,15	1149	361720,08	1336384,43	1204	362559,07	1336141,18
1095	362247,05	1336464,64	1150	361714,87	1336392,96	1205	362566,96	1336116,08

1206	362569,55	1336107,88
1207	362572,1	1336102,72
1208	362576,08	1336098,56
1209	362825,05	1335907,29
1210	362832,91	1335900,99
1211	362840,6	1335894,48
1212	362879,16	1335862,66
1213	362877,25	1335860,34
1214	362901,12	1335840,64
1215	362903,03	1335842,95
1216	363032,18	1335736,36
1217	363038,89	1335728,64
1218	363042,72	1335719,15
1219	363089,16	1335509,07
1220	363089,84	1335504,23
1221	363089,75	1335499,39
1222	363088,72	1335488,78
1223	363088,64	1335486,29
1224	363088,89	1335483,82
1225	363097,75	1335430,71
1226	363094,78	1335430,22
1227	363093,8	1335430,06
1228	363100,68	1335388,8
1229	363104,62	1335389,43
1230	363106,38	1335378,9
1231	363209,27	1335396,05
1232	363209,3	1335396,07
1233	363207,55	1335406,11
1234	363209,33	1335406,38
1235	363233,47	1335410,13
1236	363239,15	1335414,32
1237	363238,95	1335408,03
1238	363238,53	1335402,97
1239	363238,31	1335400,9
1240	363267,52	1335405,77
1241	363351,39	1335419,75
1242	363397,35	1335427,42
1243	363395,26	1335450,71
1244	363440,08	1335454,73
1245	363442,22	1335430,91
1246	363442	1335427,92
1247	363601,62	1335415,27
1248	363601,87	1335418,25
1249	363633,31	1335415,77
1250	363638,42	1335416,05
1251	363643,27	1335417,69
1252	363729,74	1335460,74
1253	363738,35	1335464,17
1254	363747,41	1335466,14
1255	363787,71	1335471,42
1256	363788,11	1335468,44
1257	363812,67	1335471,66
1258	363842,42	1335475,56
1259	363867,34	1335478,82
1260	363865,78	1335490,7

1261	363878,53	1335492,38
1262	363856,43	1335660,95
1263	363847,51	1335659,78
1264	363841,66	1335704,4
1265	363853,56	1335705,96
1266	363819,31	1335967,32
1267	363816,34	1335966,92
1268	363722,81	1336680,61
1269	363722,67	1336687,32
1270	363723,97	1336693,91
1271	363726,67	1336700,07
1272	363730,62	1336705,49
1273	363735,65	1336709,94
1274	363814,34	1336765,59
1275	363812,31	1336784,05
1276	363857,04	1336788,98
1277	363858,45	1336776,2
1278	363867,36	1336777,02
1279	363867,63	1336774,03
1280	363917,42	1336778,62
1281	363917,15	1336781,61
1282	363964,82	1336786
1283	363966,46	1336786,23
1284	363968,08	1336786,59
1285	363969,65	1336787,1
1286	363971,18	1336787,74
1287	363972,65	1336788,51
1288	364049,7	1336833,48
1289	364045,17	1336841,26
1290	364084,07	1336863,89
1291	364088,58	1336856,16
1292	364097,48	1336861,36
1293	364098,99	1336858,77
1294	364186,96	1336910,1
1295	364185,45	1336912,69
1296	364275,18	1336965,06
1297	364279,47	1336968,48
1298	364282,6	1336972,98
1299	364284,32	1336978,19
1300	364284,48	1336983,67
1301	364283,06	1336988,97
1302	363867,94	1337954,45
1303	363867,16	1337956,47
1304	363866,51	1337958,53
1305	363866,02	1337960,64
1306	363865,67	1337962,77
1307	363865,47	1337964,93
1308	363848,21	1338267,33
1309	363851,21	1338267,5
1310	363845,49	1338367,81
1311	363842,49	1338367,64
1312	363841,93	1338377,39
1313	363829,95	1338376,7
1314	363827,34	1338421,62
1315	363839,37	1338422,32

1316	363829,98	1338586,95
1317	363829,77	1338588,85
1318	363829,38	1338590,72
1319	363828,8	1338592,54
1320	363828,03	1338594,3
1321	363827,1	1338595,97
1322	363805,19	1338595,56
1323	363805,03	1338604,56
1324	363796,19	1338604,05
1325	363796,02	1338607,05
1326	363746,11	1338604,2
1327	363746,28	1338601,21
1328	363686,64	1338597,8
1329	363680,91	1338598
1330	363675,33	1338599,26
1331	363670,06	1338601,52
1332	363665,31	1338604,71
1333	363661,22	1338608,71
1334	363594,61	1338687,35
1335	363592,34	1338690,39
1336	363590,46	1338693,67
1337	363589	1338697,16
1338	363587,97	1338700,8
1339	363587,39	1338704,55
1340	363577,56	1338811,23
1341	363577,41	1338812,42
1342	363577,19	1338813,59
1343	363576,9	1338814,75
1344	363576,53	1338815,88
1345	363576,09	1338817
1346	363491,12	1339014,62
1347	363490,3	1339016,73
1348	363489,64	1339018,89
1349	363489,14	1339021,1
1350	363488,8	1339023,34
1351	363488,63	1339025,59
1352	363428,09	1340555,39
1353	363428,2	1340559,43
1354	363428,83	1340563,44
1355	363437,98	1340603,96
1356	363438,38	1340606,45
1357	363438,44	1340608,97
1358	363437,39	1340633,09
1359	363440,39	1340633,22
1360	363439,88	1340645,3
1361	363439,7	1340649,26
1362	363440,7	1340649,28
1363	363440,17	1340661,56
1364	363439,18	1340661,51
1365	363438,44	1340678,67
1366	363438,12	1340686,14
1367	363435,11	1340686,06
1368	363434,86	1340691,9
1369	363417,91	1340691,21
1370	363416,07	1340736,19

1371	363432,92	1340736,86	1414	362760,53	1342703,36	1457	361102,61	1343973,08
1372	363430,76	1340787,07	1415	362748,97	1342692,01	1458	360955,84	1344151,34
1373	363433,76	1340787,2	1416	362717,45	1342724,12	1459	360954,04	1344153,66
1374	363426,93	1340945,71	1417	362731,15	1342737,57	1460	360952,36	1344156,05
1375	363425,3	1340945,64	1418	362722,21	1342746,69	1461	360817,04	1344360,74
1376	363408,15	1340944,9	1419	362722,92	1342747,38	1462	360815,74	1344362,81
1377	363406,2	1340989,86	1420	362717,53	1342752,87	1463	360814,53	1344364,93
1378	363421,99	1340990,54	1421	362711,74	1342758,78	1464	360759,85	1344465,79
1379	363420,3	1341018,32	1422	362711,03	1342758,08	1465	360759,38	1344466,65
1380	363405,29	1341017,73	1423	362702,83	1342766,43	1466	360758,94	1344467,52
1381	363403,52	1341062,7	1424	362700,69	1342764,33	1467	360670,78	1344644,62
1382	363420,58	1341063,43	1425	362698,86	1342766,19	1468	360669,93	1344646,38
1383	363419,61	1341079,44	1426	362695,6	1342769,51	1469	360669,15	1344648,18
1384	363420,6	1341079,5	1427	362693,74	1342771,17	1470	360637,12	1344725,65
1385	363419,7	1341094,49	1428	362691,69	1342772,57	1471	360636,24	1344727,92
1386	363418,7	1341094,42	1429	362654,52	1342794,49	1472	360635,46	1344730,24
1387	363418,11	1341104,17	1430	362651,38	1342796,61	1473	360574,19	1344924,94
1388	363415,11	1341103,99	1431	362648,53	1342799,09	1474	360573,64	1344926,8
1389	363408,35	1341215,72	1432	362510,82	1342934,58	1475	360573,15	1344928,7
1390	363402,47	1341312,85	1433	362508,26	1342936,91	1476	360538,54	1345073,22
1391	363402,17	1341315,91	1434	362505,53	1342939,02	1477	360538,22	1345074,65
1392	363401,67	1341318,94	1435	362452,14	1342977,16	1478	360537,93	1345076,09
1393	363394,06	1341356,45	1436	362446,72	1342970,24	1479	360497,05	1345297,38
1394	363384,29	1341404,6	1437	362411,31	1342998	1480	360496,69	1345299,55
1395	363380,46	1341423,49	1438	362417,34	1343005,7	1481	360496,42	1345301,73
1396	363369,8	1341476,07	1439	362311,92	1343080,98	1482	360464,58	1345606,35
1397	363308,59	1341777,81	1440	362310,18	1343078,53	1483	360464,49	1345607,32
1398	363307,77	1341781,16	1441	362247,83	1343123,06	1484	360464,41	1345608,29
1399	363306,69	1341784,44	1442	362081,95	1343241,53	1485	360452,86	1345774,97
1400	363248,3	1341940,89	1443	362081,01	1343242,19	1486	360452,87	1345782,78
1401	363247,88	1341941,97	1444	362080,04	1343242,82	1487	360453,95	1345790,52
1402	363247,44	1341943,03	1445	361925,93	1343341,13	1488	360951,32	1348123,82
1403	363168,73	1342124,33	1446	361659,04	1343511,38	1489	360954,26	1348123,19
1404	363167,59	1342126,77	1447	361658,63	1343511,64	1490	360980,52	1348246,36
1405	363166,3	1342129,12	1448	361658,22	1343511,91	1491	360970,59	1348248,48
1406	363010,47	1342394,03	1449	361457,92	1343644,65	1492	360979,95	1348292,5
1407	363009,24	1342395,99	1450	361455,53	1343646,34	1493	360986,96	1348291,01
1408	363007,93	1342397,88	1451	361453,22	1343648,15	1494	361269,99	1349618,75
1409	362929,29	1342504,28	1452	361259,29	1343808,19	1495	361273,19	1349619,36
1410	362900,86	1342542,75	1453	361256,72	1343810,44	1496	361279,59	1349620,6
1411	362848,87	1342613,09	1454	361254,29	1343812,85	1	361280,66	1349620,81
1412	362848,05	1342614,13	1455	361105,2	1343970,15			
1413	362847,15	1342615,11	1456	361103,89	1343971,59			

4. Перечень координат характерных точек границ зон планируемого размещения линейных объектов, подлежащих реконструкции в связи с изменением их местоположения

Документацией по планировке территории не предусмотрено размещение линейных объектов, подлежащих реконструкции в связи с изменением их местоположения.

5. Предельные параметры разрешенного строительства, реконструкции объектов капитального строительства, входящих в состав линейных объектов в границах зон их планируемого размещения

В соответствии с п. 3 ч. 4 ст. 36 Градостроительного кодекса Российской Федерации, действие градостроительных регламентов не распространяется на земельные участки, предназначенные для размещения линейных объектов и (или) занятые линейными объектами.

6. Информация о необходимости осуществления мероприятий по защите сохраняемых объектов капитального строительства (здание, строения, сооружение, объекты, строительство которых не завершено), существующих и строящихся на момент подготовки проекта планировки территории, а также объектов капитального строительства, планируемых к строительству в соответствии с ранее утвержденной документацией по планировке территории, от возможного негативного воздействия в связи с размещением линейных объектов

Трасса планируемого газопровода пересекает следующие объекты капитального строительства:

автомобильная дорога регионального значения III технической категории 34К-18 «Николо-Полома – Парфеньево», с полосой отвода 28 м (по 14 м от оси дороги);

автомобильная дорога регионального значения IV технической категории 34К-209 «Подъезд к Потрусово», с полосой отвода 21 м (по 10,5 м от оси дороги);

автомобильная дорога местного значения на с. Успенье Парфеньевского муниципального округа Костромской области;

автомобильная дорога местного значения «Крусаново-Антропово (Н-Полома)» Парфеньевского муниципального округа Костромской области;

Северная железная дорога;

автомобильная дорога местного значения «подъезд к н. п. Мелехино» Антроповского района Костромской области;

автомобильная дорога местного значения «подъезд к н. п. Чебаново» Антроповского района Костромской области;

автомобильная дорога межмуниципального значения III технической категории 34Н-17 «Степаново-Антропово-Крусаново», с полосой отвода 23 м (по 11,5 м от оси дороги);

автомобильная дорога местного значения «проезд от ул. Ломоносова до ул. Некрасова» Антроповского района Костромской области;

автомобильная дорога местного значения «п. Антропово, ул. Заводская» Антроповского района Костромской области.

Переходы через автомобильные дороги общего пользования регионального значения, межмуниципального значения предусмотреть методом прокола или горизонтально-наклонного бурения с устройством

футляра, без нарушения целостности земляного полотна и дорожной одежды на расстоянии не менее 15 метров (для дорог IV категории) и не менее 30 м (для дорог III категории) от водопропускных сооружений, автобусных остановок, съездов. Пересечения осуществить под прямым углом.

Переходы через железную дорогу осуществить методом прокола или горизонтально-наклонного бурения под углом к железной дороге 90° на расстоянии не менее 50 м от подошвы откоса насыпи в полевую сторону, не менее 20 м от стрелочных переводов и не менее 30 м до искусственных сооружений.

7. Информация о необходимости осуществления мероприятий по сохранению объектов культурного наследия от возможного негативного воздействия в связи с размещением линейных объектов

Согласно письму Инспекции по охране объектов культурного наследия Костромской области от 16.12.2022 № ИсхД-02-27/126, акту государственной историко-культурной экспертизы документации о выполненных археологических полевых работах, содержащей результаты исследований, в соответствии с которыми определяется наличие или отсутствие объектов обладающих признаками объектов археологического наследия на земельных участках, подлежащих воздействию земляных (проектных) работ в рамках проекта «Межпоселковый газопровод ГРС Парфеньево – п. Николо-Полома Парфеньевского округа – п. Антропово Антроповского района» на испрашиваемой территории объекты археологического наследия, объекты культурного наследия, включенные в единый государственный реестр объектов культурного наследия (памятников истории и культуры) народов Российской Федерации, выявленные объекты культурного наследия, зоны охраны или защитные зоны отсутствуют.

В связи с этим мероприятия по сохранению объектов культурного наследия от возможного негативного воздействия в связи с размещением линейных объектов не разрабатывались. Основные меры при дальнейшей эксплуатации линейного объекта должны быть направлены на обеспечение соблюдения требований технологических регламентов и предотвращению аварийных ситуаций, что позволит обеспечить экологическую безопасность природной среды и персонала. При соблюдении требований нормативно-технической документации, технических решений и природоохранных мероприятий в связи с размещением линейного объекта возможного негативного воздействия на природную среду не ожидается.

8. Информация о необходимости осуществления мероприятий по охране окружающей среды

Для предотвращения негативных изменений и снижения неблагоприятного воздействия проектируемого объекта на окружающую среду и сохранения сложившейся экологической ситуации необходимо:

рационально использовать природные объекты, соблюдать нормы и правила природоохранного законодательства;

строго соблюдать технологию строительства и производственного процесса;

не допускать нарушения прав других природопользователей, а также нанесения вреда здоровью людей, окружающей природной среде;

не допускать ухудшения качества среды обитания объектов животного и растительного мира, а также нанесения ущерба хозяйственным и иным объектам;

содержать в исправном состоянии оборудование;

вести оперативный контроль экологического состояния территории;

своевременно осуществлять мероприятия по предупреждению и устранению аварийных и других чрезвычайных ситуациях, влияющих на состояние природной среды;

информировать в установленном порядке соответствующие органы государственной власти об аварийных и других чрезвычайных ситуациях, влияющих на состояние природной среды.

При разработке проектной документации для строительства линейного объекта, а также при его строительстве, необходимо предусмотреть следующие мероприятия по охране окружающей среды:

мероприятия по охране атмосферного воздуха;

мероприятия по охране и рациональному использованию земельных ресурсов и почвенного покрова;

мероприятия по сбору, использованию, обезвреживанию, транспортированию и размещению отходов I-IV класса опасности;

мероприятия по охране объектов растительного и животного мира и среды их обитания;

мероприятия, обеспечивающие рациональное использование и охрану вод и водных биоресурсов;

анализ шумового воздействия.

9. Информация о необходимости осуществления мероприятий по защите территории от чрезвычайных ситуаций природного и техногенного характера, в том числе по обеспечению пожарной безопасности и гражданской обороне

Проектируемый объект в соответствии с постановлением Правительства Российской Федерации от 16.08.2016 № 804дсп «Об утверждении Правил отнесения организаций к категориям по гражданской обороне в зависимости от роли в экономике государства или влияния на безопасность населения» и приказом МЧС России от 28.11.2016 № 632дсп «Об утверждении показателей для отнесения организаций к категориям по гражданской обороне от 11.11.2016 № 2-4-71-65-11дсп» не отнесен к категории по гражданской обороне.

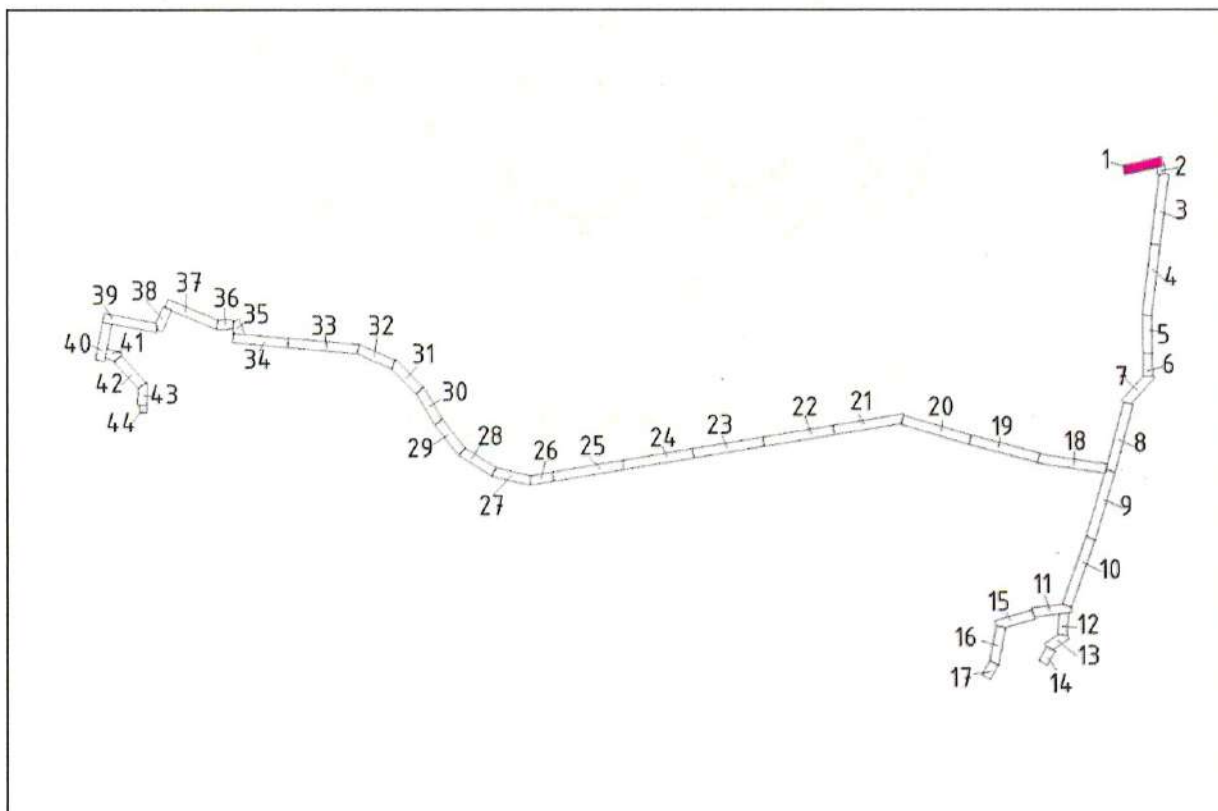
Согласно исходным данным раздел «ПМ ГОЧС» необходимо включить в состав проектной документации. Данный раздел должен включать

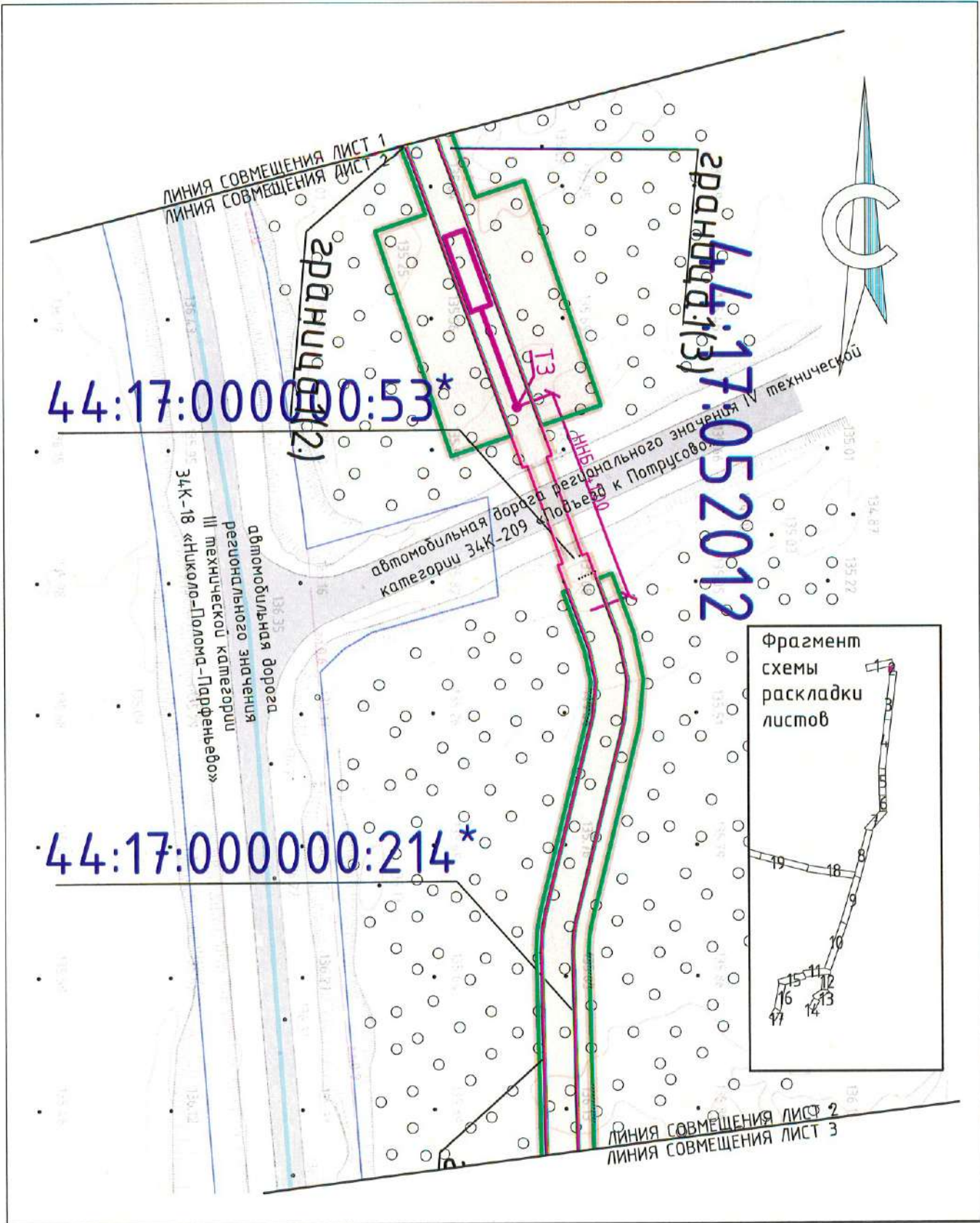
мероприятия по предупреждению и защите газопровода от чрезвычайных ситуаций природного и техногенного характера.

Том II. Проект межевания территории


Раздел 1. Проект межевания территории. Графическая часть


Схема раскладки листов чертежа





					«Межпоселковый газопровод ГРС Парфеньево-п.Никола-Полома Парфеньевского округа-п.Антропово Антроповского района» (код объекта 44/20155-1)			
Изм.	Кол. уч.	Лист.	№ док.	Подпись	Дата	Стадия	Лист	Листов
						П	2	44
Составил					10.07.2024			
Проверил					10.07.2024	Раздел 1. Проект межевания территории. Графическая часть		
Чертеж межевания территории Масштаб 1:1000								



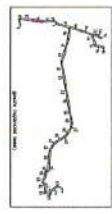


44-17-053801

44-17-00000557

44-17-053801

NO.	DESCRIPTION	DATE	BY



44-17-00000557
 44-17-053801
 44-17-000006202

LEGEND

ROADS

PROPERTY LINES

UNIMPROVED AREAS

WATER

WOODLAND

AGRICULTURE

RESIDENTIAL

COMMERCIAL

INDUSTRIAL

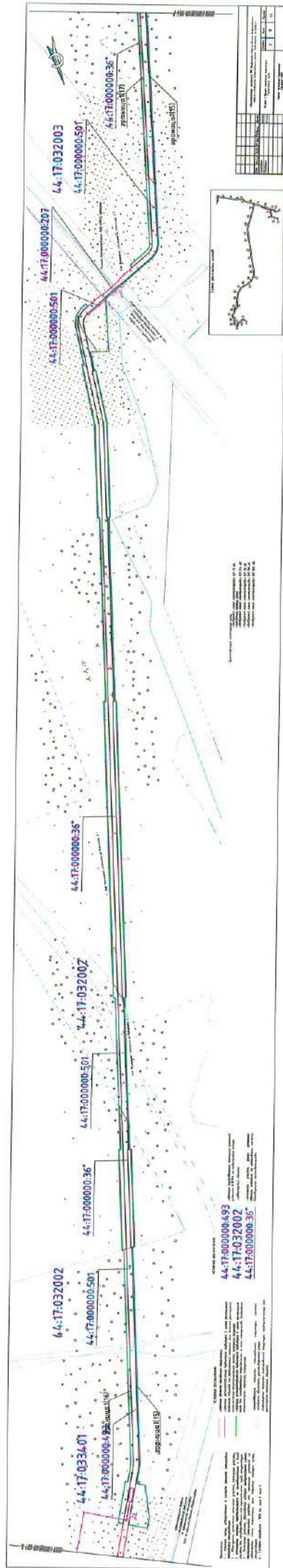
UTILITY

RAILROAD

OTHER

Scale: 1 inch = 100 feet

North Arrow



44:17:00000:493
 44:17:03200
 44:17:00000:36

44:17:03200
 44:17:00000:501
 44:17:00000:36



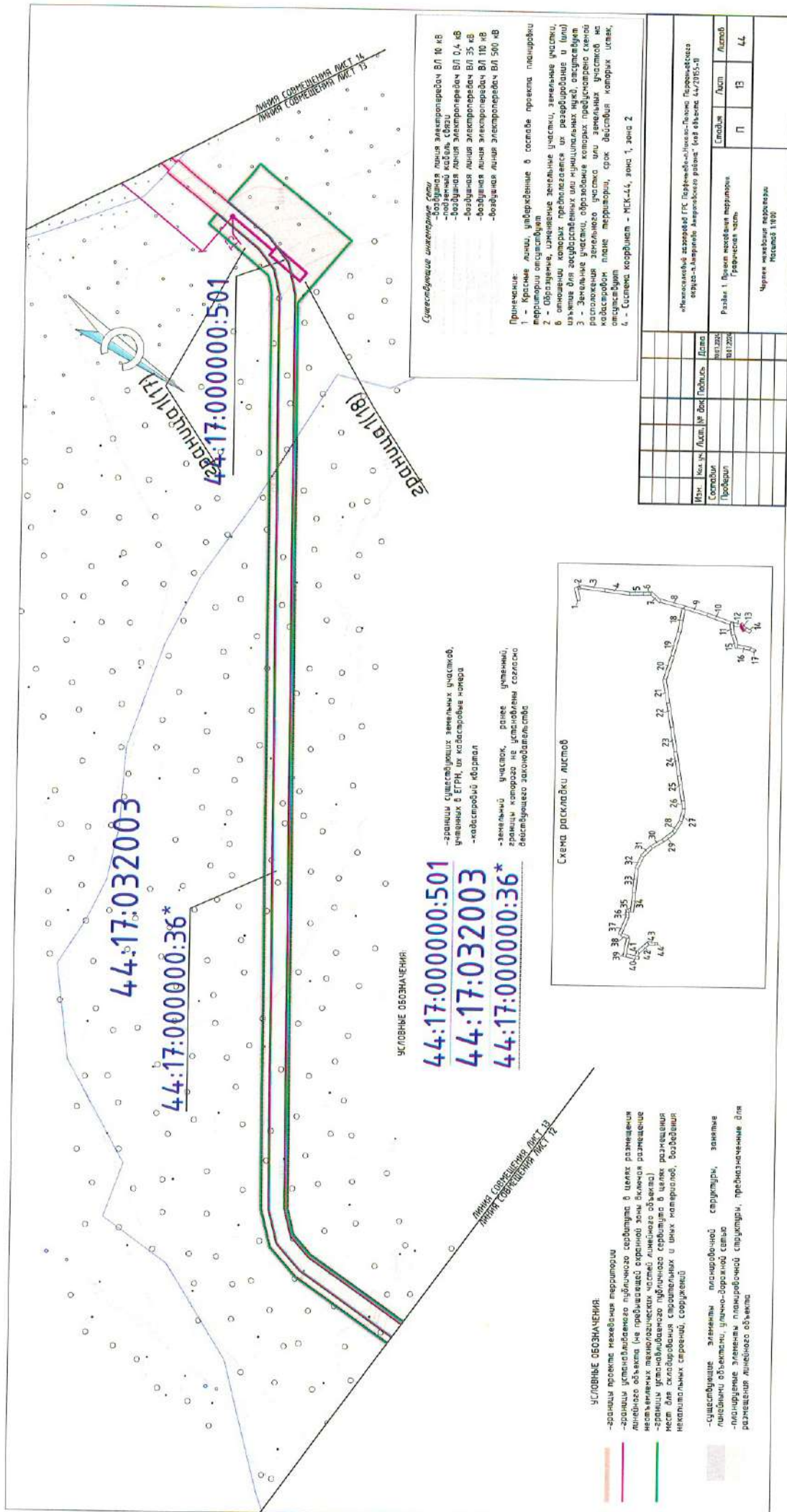
NO.	DESCRIPTION	DATE	BY	CHECKED

44:17:00000:36
 44:17:03200
 44:17:00000:501

44:17:00000:36
 44:17:03200
 44:17:00000:501

44:17:03200
 44:17:00000:501
 44:17:00000:36

44:17:03200
 44:17:00000:501
 44:17:00000:36



Существующие инженерные сети:
 - Воздушная линия электропередачи ВЛ 10 кВ
 - Подземный кабель связи
 - Воздушная линия электропередачи ВЛ 0,4 кВ
 - Воздушная линия электропередачи ВЛ 35 кВ
 - Воздушная линия электропередачи ВЛ 110 кВ
 - Воздушная линия электропередачи ВЛ 500 кВ

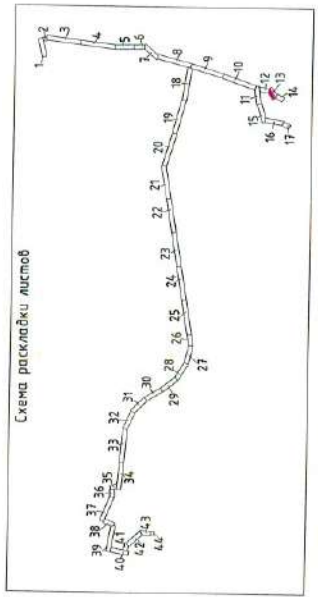
Примечания:
 1 - Красные линии, указывающие в составе проекта планировки территории оспускуют
 2 - Образующие, изменение земельные участки, земельные участки, в отношении которых производится их разделение и (или) изъятие для государственных или муниципальных нужд, осуществляемое
 3 - Земельные участки, образования которых предусмотрено в соответствии с законодательством Российской Федерации, расположенные на территории, срок действия которых истек, на кадастровом плане территории, срок действия которых истек, оспускуют
 4 - Система координат - МСК-44, зона 1, зона 2

УСЛОВНЫЕ ОБОЗНАЧЕНИЯ:

- 44:17:000000:501 - границы существующих земельных участков, учтенных в ЕГРН, их кадастровые номера
- 44:17:032003 - кадастровый квартал
- 44:17:000000:36* - земельный участок, ранее учтенный, границы которого не установлены согласно действующего законодательства

УСЛОВНЫЕ ОБОЗНАЧЕНИЯ:

- границы проекта межзональной территории
- границы установившегося публично-сервитута в целях размещения линейного объекта (не принадлежащий охранной зоне объекта размещения неважных технических частей линейного объекта)
- границы установившегося публично-сервитута в целях размещения мест для складирования строительных и иных материалов, возведения некапитальных строений, сооружений
- существующие элементы планировочной структуры, земельные участки, участки-образователи, сфера
- планируемые элементы планировочной структуры, предназначенные для размещения линейного объекта



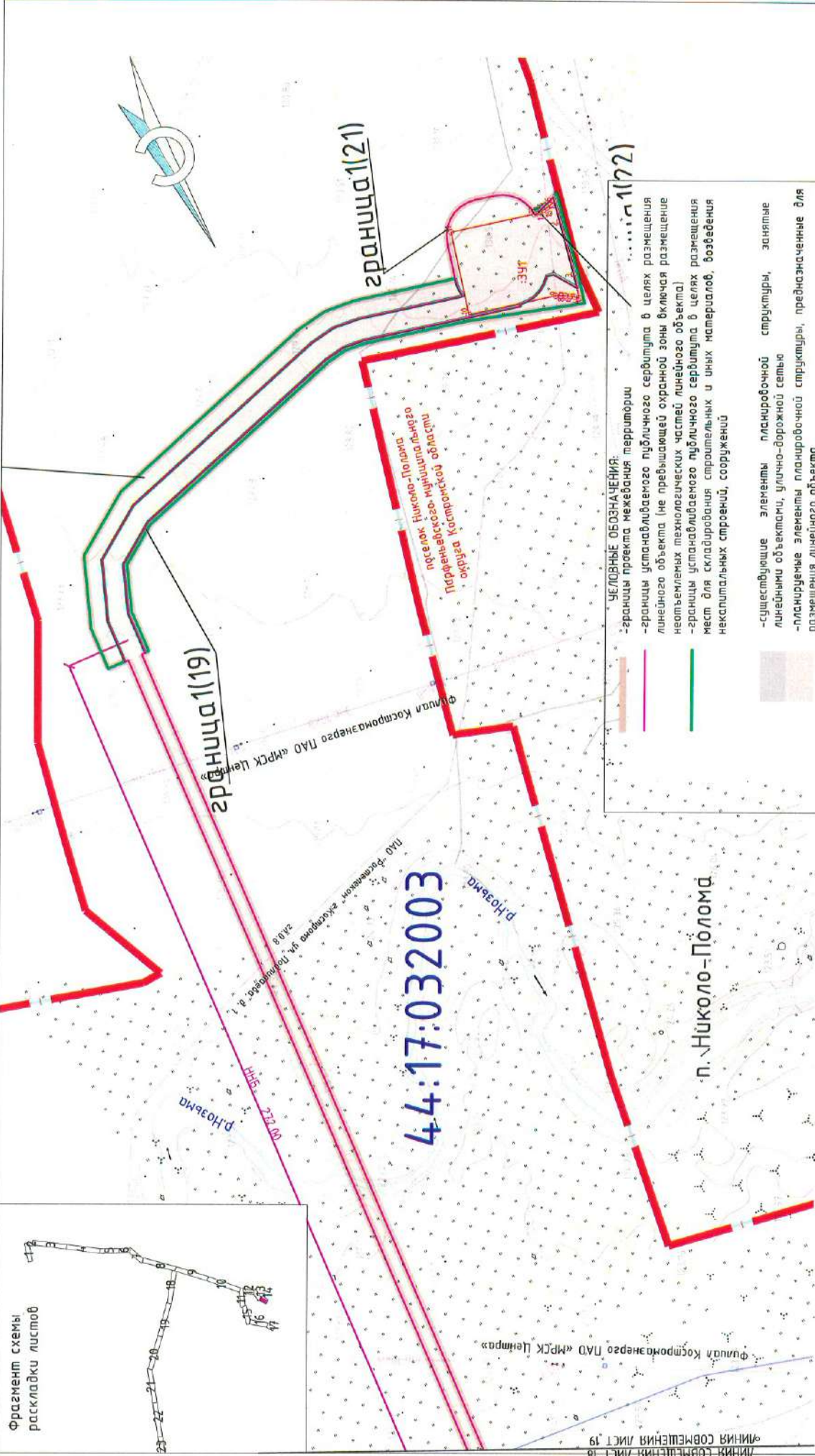
Мас.	Мас. ч.	Лист	№ Век.	Подпись	Дата
Составлен					
Проверен					
Утвержден					
Выпущен					
Листов					
Всего					
П	В	ЛЛ			

Результат: 1 План межзональной территории Границы участка

Численность населения: 11000

Информационный адрес: ГРП Парфеново-Лыковское Паркомобильное отделение, Ленинградская область, Кировский район, д.п.п. 44:17:015:11

Фрагмент схемы раскладки листов



- Примечание:**
- 1 - Красные линии, утвержденные в составе проекта планировки территории отсутствуют
 - 2 - Образованные, измененные земельные участки, земельные участки, в отношении которых предполагается их резервирование и (или) изъятие для государственных или муниципальных нужд, отсутствуют
 - 3 - Земельные участки, образование которых предусмотрено схемой расположения земельного участка или земельных участков на кадастровом плане территории, срок действия которых истек, отсутствуют
 - 4 - Система координат - МСК-44, зона 1, зона 2

Существующие инженерные сети

- воздушная линия электропередач ВЛ 10 кВ
- разветвляющая кабельная связь
- воздушная линия электропередач ВЛ 0,4 кВ
- воздушная линия электропередач ВЛ 35 кВ
- воздушная линия электропередач ВЛ 110 кВ
- воздушная линия электропередач ВЛ 500 кВ

ЦЕЛОВЫЕ ОБОЗНАЧЕНИЯ:

44:17:032003 - кадастровый квартал

331 - обрабатываемый земельный участок

10 - оборотные точки границы земельного участка

ЦЕЛОВЫЕ ОБОЗНАЧЕНИЯ:

- границы проекта межевания территории
- границы устанавливаемого публичного сервитута в целях размещения линейного объекта (не пребывающей в охранной зоне линейного объекта) неотъемлемых технологических частей линейного объекта)
- границы устанавливаемого публичного сервитута в целях размещения мест для складирования строительных и иных материалов, возведения некапитальных строений, сооружений
- существующие элементы планировочной структуры, занятые линейными объектами, улочно-дорожной сетью
- планируемые элементы планировочной структуры, предназначенные для размещения линейного объекта
- границы населенных пунктов

Изм.	Кол.уч.	Лист	№ Док	Подпись	Дата
Составил					10.07.2024
Проверил					10.07.2024

Страница	Лист	Листов
П	14	44

«Межевой газетой» газетой ГИС Паренько-Никола-Полома Пареньковский округа - п.Андропова Андроповского района" (код объекта 44/20155-1)

Раздел 1. Проект межевания территории. Графическая часть

Чертеж межевания территории Масштаб 1:1000

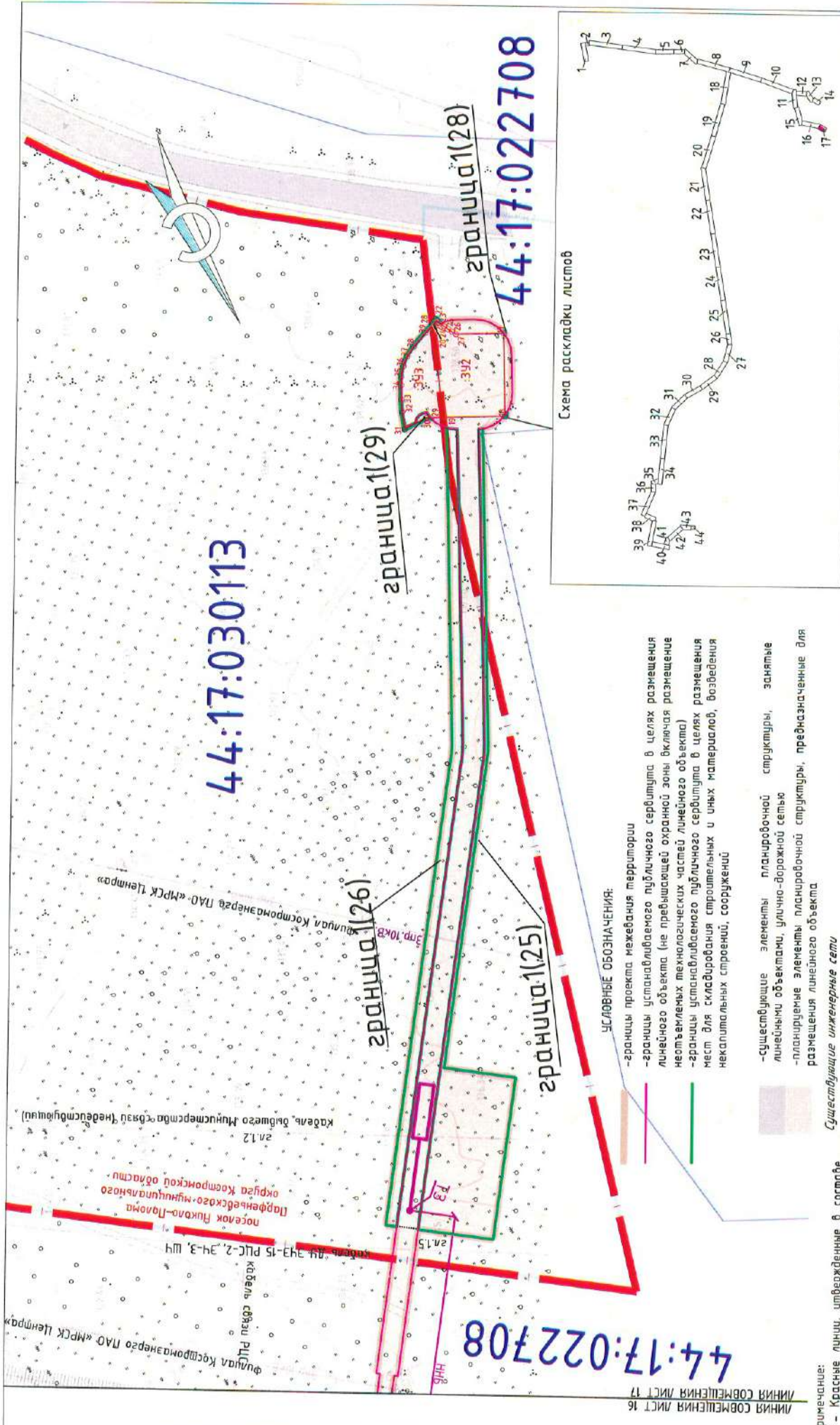
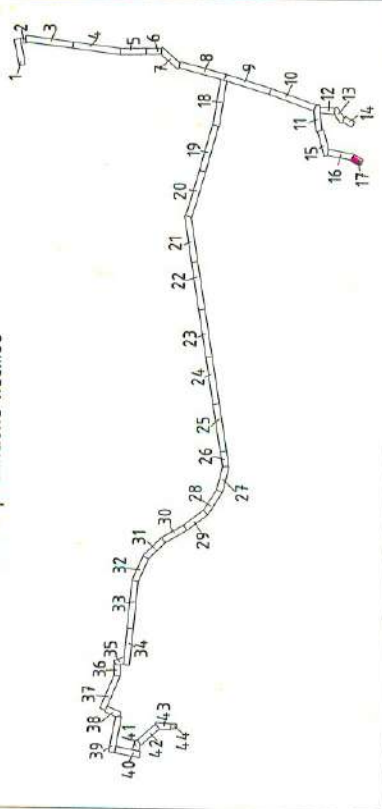


Схема раскладки листов



- УСЛОВНЫЕ ОБОЗНАЧЕНИЯ:**
- границы проекта межевания территории
 - границы устанавливаемого публичного сервитута в целях размещения линейного объекта (не превышающей охранной зоны включая размещение неотъемлемых технологических частей линейного объекта)
 - границы устанавливаемого публичного сервитута в целях размещения мест для складирования строительных и иных материалов, возведения некапитальных строений, сооружений
 - существующие элементы планировочной структуры, занятые линейными объектами, улично-дорожной сетью
 - планируемые элементы планировочной структуры, предназначенные для размещения линейного объекта
- Существующие инженерные сети**
- воздушная линия электропередач ВЛ 10 кВ
 - воздушный кабель связи
 - воздушная линия электропередач ВЛ 0,4 кВ
 - воздушная линия электропередач ВЛ 35 кВ
 - воздушная линия электропередач ВЛ 110 кВ
 - воздушная линия электропередач ВЛ 500 кВ

- Примечание:**
- 1 - Красные линии, утвержденные в составе проекта планировки территории отсутствуют
 - 2 - Образованные, изменяемые земельные участки, земельные участки в отношении которых предполагается их резервирование и (или) изъятие для государственных или муниципальных нужд, отсутствуют
 - 3 - Земельные участки, образование которых предусмотрено схемой расположения земельного участка или земельных участков на кадастровом плане территории, срок действия которых истек, отсутствуют
 - 4 - Система координат - МСК-44, зона 1, зона 2

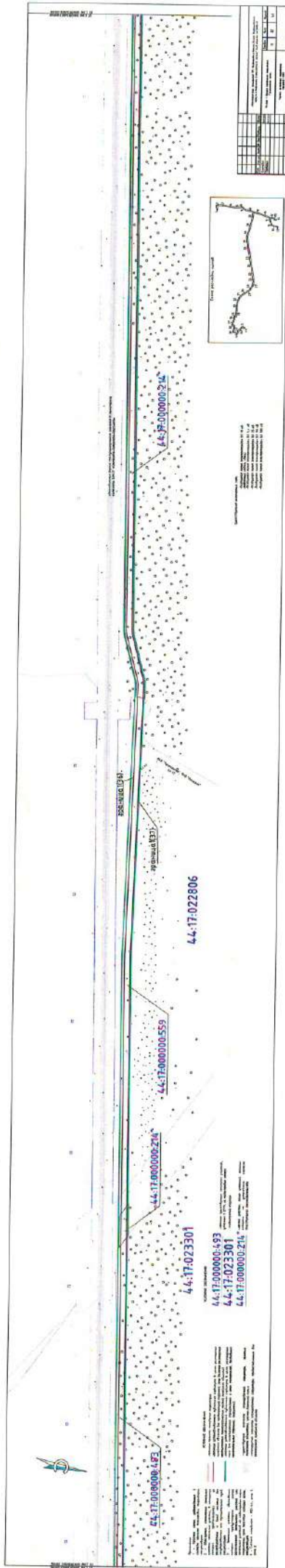
УСЛОВНЫЕ ОБОЗНАЧЕНИЯ:
44:17:022708


- образцовый квартал
- образцовый земельный участок
- оборотные точки границы земельного участка


Изм.	Кол.уч.	Лист	№ Док.	Подпись	Дата
					10.07.2024
					10.07.2024

Составил		Лист	Листов
Проверил		П	17
Раздел 1. Проект межевания территории. (графическая часть)		Лист	Листов
		П	44

«Межселенский газотрассовый ГРС Парфеньев-п.Никола-Польча Парфеньевского округа-п.Амтроподо Амтроподского района» (объекта 44:20155-1)	
Чертеж межевания территории Масштаб 1:1000	





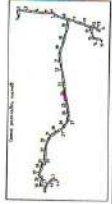


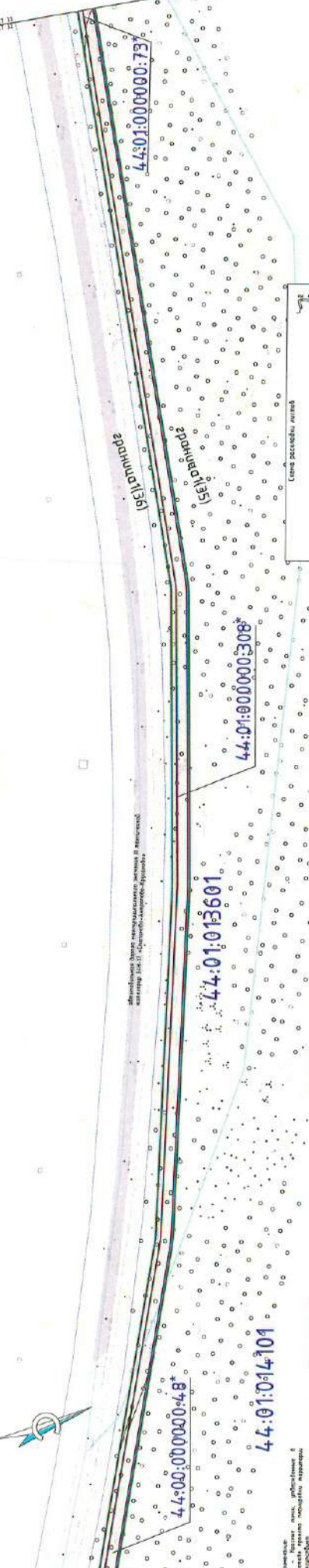
10E21.01.01.47
 4.6-01.014.301

4.6-01.014.301
 4.6-01.014.301
 4.6-01.014.301

Sídlistrova
 Kanalizácia
 Vodovod
 Elektrická sieť
 Telefónna sieť

№	№	№	№
1	2	3	4
5	6	7	8
9	10	11	12
13	14	15	16
17	18	19	20
21	22	23	24
25	26	27	28
29	30	31	32
33	34	35	36
37	38	39	40
41	42	43	44
45	46	47	48
49	50	51	52
53	54	55	56
57	58	59	60
61	62	63	64
65	66	67	68
69	70	71	72
73	74	75	76
77	78	79	80
81	82	83	84
85	86	87	88
89	90	91	92
93	94	95	96
97	98	99	100





44:01:014101
 44:01:000000:73
 44:01:000000:308
 44:00:000000:48

Лента раздатки мульт

Генеральный инженер: [Name]

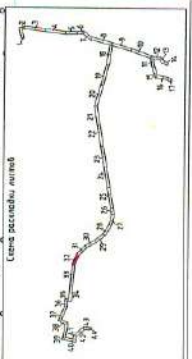
Инженер: [Name]

Инженер: [Name]

Инженер: [Name]

Инженер: [Name]

№	Имя	Фамилия	Подпись	Дата
1	Иван	Иванов	[Signature]	2018.08.01
2	Петр	Петров	[Signature]	2018.08.01
3	Сергей	Сергеев	[Signature]	2018.08.01
4	Александр	Александров	[Signature]	2018.08.01
5	Владимир	Владимиров	[Signature]	2018.08.01
6	Дмитрий	Дмитриев	[Signature]	2018.08.01
7	Евгений	Евгеньев	[Signature]	2018.08.01
8	Захар	Захаров	[Signature]	2018.08.01
9	Игорь	Игорьев	[Signature]	2018.08.01
10	Кирилл	Кириллов	[Signature]	2018.08.01
11	Константин	Константинов	[Signature]	2018.08.01
12	Лев	Левин	[Signature]	2018.08.01
13	Максим	Максимов	[Signature]	2018.08.01
14	Николай	Николаев	[Signature]	2018.08.01
15	Олег	Олегов	[Signature]	2018.08.01
16	Павел	Павлов	[Signature]	2018.08.01
17	Роман	Романов	[Signature]	2018.08.01
18	Степан	Степанов	[Signature]	2018.08.01
19	Тимофей	Тимофеев	[Signature]	2018.08.01
20	Ульян	Ульянов	[Signature]	2018.08.01
21	Федор	Федоров	[Signature]	2018.08.01
22	Филипп	Филиппов	[Signature]	2018.08.01
23	Харитон	Харитонов	[Signature]	2018.08.01
24	Цезарь	Цезарев	[Signature]	2018.08.01
25	Чарльз	Чарльзов	[Signature]	2018.08.01
26	Шарль	Шарльев	[Signature]	2018.08.01
27	Юрий	Юрьев	[Signature]	2018.08.01
28	Яков	Яковлев	[Signature]	2018.08.01
29	Яков	Яковлев	[Signature]	2018.08.01
30	Яков	Яковлев	[Signature]	2018.08.01



Генеральный инженер: [Name]


Инженер: [Name]

Инженер: [Name]

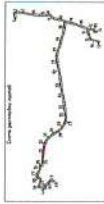
Инженер: [Name]

Инженер: [Name]

№	Имя	Фамилия	Подпись	Дата
1	Иван	Иванов	[Signature]	2018.08.01
2	Петр	Петров	[Signature]	2018.08.01
3	Сергей	Сергеев	[Signature]	2018.08.01
4	Александр	Александров	[Signature]	2018.08.01
5	Владимир	Владимиров	[Signature]	2018.08.01
6	Дмитрий	Дмитриев	[Signature]	2018.08.01
7	Евгений	Евгеньев	[Signature]	2018.08.01
8	Захар	Захаров	[Signature]	2018.08.01
9	Игорь	Игорьев	[Signature]	2018.08.01
10	Кирилл	Кириллов	[Signature]	2018.08.01
11	Константин	Константинов	[Signature]	2018.08.01
12	Лев	Левин	[Signature]	2018.08.01
13	Максим	Максимов	[Signature]	2018.08.01
14	Николай	Николаев	[Signature]	2018.08.01
15	Олег	Олегов	[Signature]	2018.08.01
16	Павел	Павлов	[Signature]	2018.08.01
17	Роман	Романов	[Signature]	2018.08.01
18	Степан	Степанов	[Signature]	2018.08.01
19	Тимофей	Тимофеев	[Signature]	2018.08.01
20	Ульян	Ульянов	[Signature]	2018.08.01
21	Федор	Федоров	[Signature]	2018.08.01
22	Филипп	Филиппов	[Signature]	2018.08.01
23	Харитон	Харитонов	[Signature]	2018.08.01
24	Цезарь	Цезарев	[Signature]	2018.08.01
25	Чарльз	Чарльзов	[Signature]	2018.08.01
26	Шарль	Шарльев	[Signature]	2018.08.01
27	Юрий	Юрьев	[Signature]	2018.08.01
28	Яков	Яковлев	[Signature]	2018.08.01
29	Яков	Яковлев	[Signature]	2018.08.01
30	Яков	Яковлев	[Signature]	2018.08.01



NO.	DESCRIPTION	DATE	BY	CHKD.

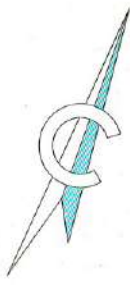


1. ALL DIMENSIONS ARE IN METERS.
 2. ALL DIMENSIONS ARE TO CENTERLINE UNLESS OTHERWISE NOTED.
 3. ALL DIMENSIONS ARE TO FACE UNLESS OTHERWISE NOTED.
 4. ALL DIMENSIONS ARE TO THE CENTERLINE OF THE ROAD UNLESS OTHERWISE NOTED.
 5. ALL DIMENSIONS ARE TO THE CENTERLINE OF THE ROAD UNLESS OTHERWISE NOTED.
 6. ALL DIMENSIONS ARE TO THE CENTERLINE OF THE ROAD UNLESS OTHERWISE NOTED.
 7. ALL DIMENSIONS ARE TO THE CENTERLINE OF THE ROAD UNLESS OTHERWISE NOTED.
 8. ALL DIMENSIONS ARE TO THE CENTERLINE OF THE ROAD UNLESS OTHERWISE NOTED.
 9. ALL DIMENSIONS ARE TO THE CENTERLINE OF THE ROAD UNLESS OTHERWISE NOTED.
 10. ALL DIMENSIONS ARE TO THE CENTERLINE OF THE ROAD UNLESS OTHERWISE NOTED.

44+014.101
 44+014.101
 44+014.101
 44+014.101

44+013901
 44+013901
 44+013901
 44+013901





УСЛОВНЫЕ ОБОЗНАЧЕНИЯ:

44:01:014101

44:00:000000:48*

-кадастровый квартал

-лесной участок, ранее учтенный, границы которого не установлены в соответствии с действующего законодательства

ЛИНИЯ СОВМЕЩЕНИЯ ЛИСТОВ
ЛИНИЯ СОВМЕЩЕНИЯ ЛИСТОВ

граница 1(27)

граница 1(28)

граница 1(30)

44:01:014101

граница 1(29)

граница 1(27)

84:00:000000:48

Фрагмент схемы
раскладки листов



УСЛОВНЫЕ ОБОЗНАЧЕНИЯ:

- границы проекта межевания территории
- границы устанавливаемого публичного сервитута в целях размещения линейного объекта (не превышающей охранной зоны включая размещение неотъемлемых технологических частей линейного объекта)
- границы устанавливаемого публичного сервитута в целях размещения мест для складирования строительных и иных материалов, возведения некапитальных строений, сооружений
- существующие элементы планировочной структуры, занятые линейными объектами, улично-дорожной сетью
- планируемые элементы планировочной структуры, предназначенные для размещения линейного объекта

- Примечание:
- 1 - Красные линии, утвержденные в составе проекта планировки территории отсутствуют
 - 2 - Образование, изменение земельные участки, земельные участки, в отношении которых предполагается их резервирование и (или) изъятие для государственных или муниципальных нужд, отсутствуют
 - 3 - Земельные участки, образование которых предусмотрено схемой расположения земельного участка или земельных участков на кадастровом плане территории, срок действия которых истек, отсутствуют
 - 4 - Система координат - ПК-44, зона 1, зона 2

Изм.	Кол.уч.	Лист	№ док.	Подпись	Дата
					10.07.2024
Составил					
Проверил					
10.07.2024					

«Межпоселковый заповедов ГРС Парфеньево-п.Никола-Полона Парфеньевского округа-п.Амвролово Амурского района "код объекта 44/20155-1)					
Раздел 1 Проект межевания территории.			Лист	Листов	
Гроби.числ.часть			35	44	
Чертеж межевания территории Масштаб 1:1000			П		

ЛИНИЯ СОВМЕЩЕНИЯ ЛИСТ 36
ЛИНИЯ СОВМЕЩЕНИЯ ЛИСТ 35

- Примечание:
- 1 - Красные линии, утвержденные в составе проекта планировки территории отсутствуют
 - 2 - Образованные, измененные земельные участки, земельные участки, в отношении которых подготавливается их реорганизация и (или) изъятие для государственных или муниципальных нужд, отсутствуют
 - 3 - Земельные участки, образование которых предусмотрено схемой расположения земельного участка или земельных участков на кадастровом плане территории, срок действия которых истек, отсутствуют
 - 4 - Система координат - МСК-44, зона 1, зона 2

- УСЛОВНЫЕ ОБОЗНАЧЕНИЯ:**
- границы проекта межевания территории
 - границы устанавливаемого публичного сервитута в целях размещения линейного объекта (не превышающей охранной зоны включая размещение неотъемлемых технологических частей линейного объекта)
 - границы устанавливаемого публичного сервитута в целях размещения мест для складирования строительных и иных материалов, возведения некапитальных строений, сооружений
 - существующие элементы планировочной структуры, зачатые линейными объектами, улично-дорожной сетью
 - планируемые элементы планировочной структуры, предназначенные для размещения линейного объекта

Граница 1(28)
Граница 1(27)

44:01:014101

44:00:000000:48*

УСЛОВНЫЕ ОБОЗНАЧЕНИЯ:

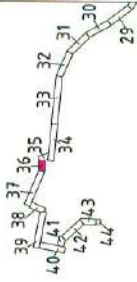
44:01:014101

44:00:000000:48*

-кадастровый квартал

-лесной участок, ранее учтенный, границы которого не установлены согласно действующего законодательства

Фрагмент схемы раскладки листов



ЛИНИЯ СОВМЕЩЕНИЯ ЛИСТ 36
ЛИНИЯ СОВМЕЩЕНИЯ ЛИСТ 37

«Межпоселковый газопровод ГРС Парфеньевы-п.Николе-Полена Парфеньевского округа-п.Амтролово Амтросовского района» (код объекта 44/20155-П)

Раздел 1. Проект межевания территории. Графическая часть

Чертеж межевания территории Масштаб 1:1000

Изм.	Код. Уч.	Лист	№ Док.	Подпись	Дата
					10.07.2024
					10.07.2024
Составил					
Проверил					
Страница	Лист	Листов			
П	36	44			

граница (25)
граница (26)



граница (27)
граница (28)

44:00:00000:48°

44:01:014.101

Ориентирование элементов: по
— направление элемента — по азимуту
— направление элемента — по азимуту
— направление элемента — по азимуту

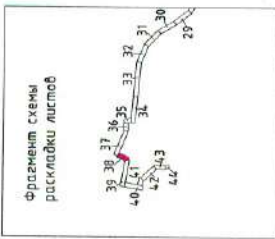
44:01:014.101
44:00:00000:48°

Сторона (25) — 25 м
Сторона (26) — 26 м
Сторона (27) — 27 м
Сторона (28) — 28 м

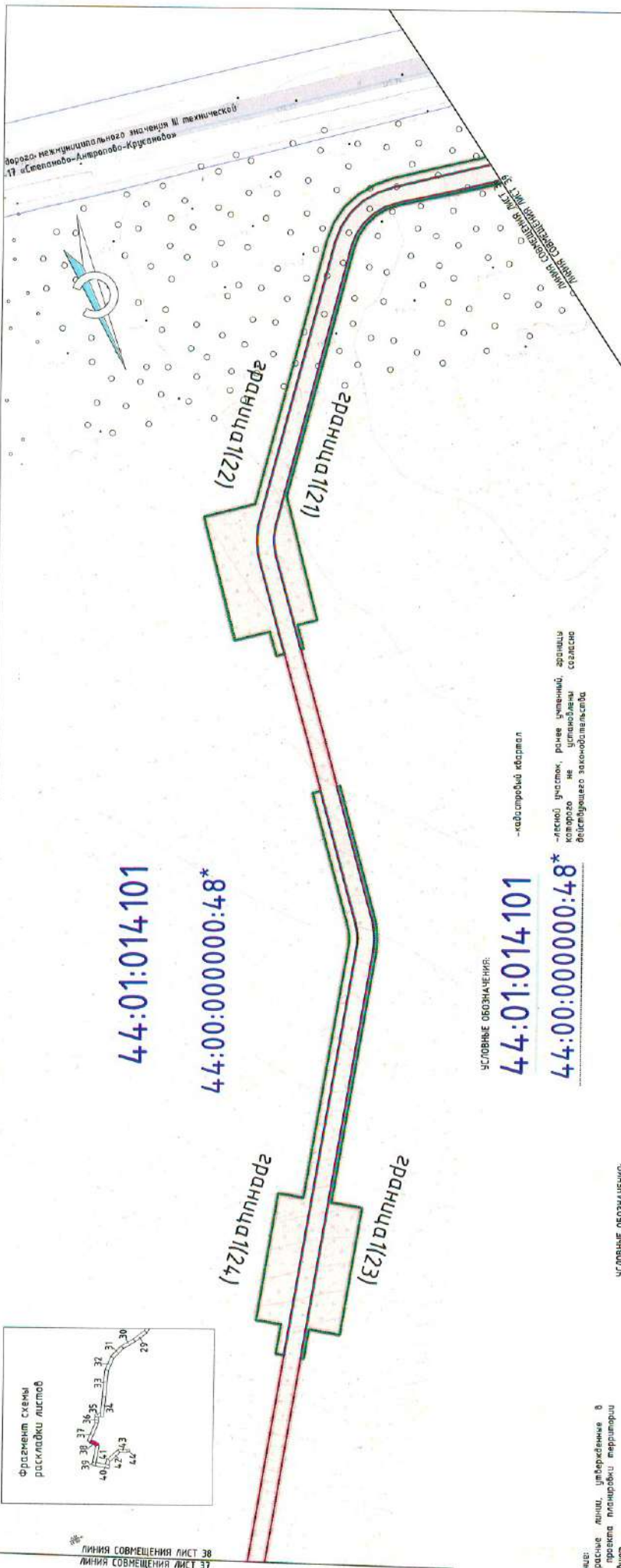


Масштаб: 1:1000
Дата: 2023 г.

№ п/п	Наименование	Единица измерения	Значение
1	Площадь участка	кв. м	1000
2	Длина участка	м	100
3	Ширина участка	м	10
4	Объем участка	куб. м	10000



ЛИНИЯ СОВМЕЩЕНИЯ ЛИСТ 38
ЛИНИЯ СОВМЕЩЕНИЯ ЛИСТ 37



44:01:014101

44:00:000000:48*

УСЛОВНЫЕ ОБОЗНАЧЕНИЯ:

44:01:014101

44:00:000000:48*

-кадастровый квартал
-лесной участок, ранее учтенный, артезианский скважина не приспособлены согласно действующего законодательства

- Примечания:
- 1 - Красные линии, утверждение в составе проекта планировки территории осуществляются
 - 2 - Обозначение, изменение земельных участков, земельные участки, в отношении которых предполагается их резервирование и (или) изъятие для государственных или муниципальных нужд, осуществляются
 - 3 - Земельные участки, образующие которых предусмотрено схемой расположения земельного участка или земельных участков на кадастровом плане территории, срок действия которых истек, осуществляются
 - 4 - Система координат - ИСК-44, зона 1, зона 2

УСЛОВНЫЕ ОБОЗНАЧЕНИЯ:

- границы проекта межквартальной территории
- границы государственного публичного сервитута в целях размещения линейного объекта на территории Зоны Вислера размещения объектов в границах публичного сервитута (линейного объекта)
- зона в границах публичного сервитута в целях размещения объектов для обслуживания автомобильных и иных транспортных средств, обеспечения безопасности движения, строительства
- существующие элементы планировочной структуры, зонные линейные объекты, линейно-бороздчатый канал
- планируемые элементы планировочной структуры, предназначенные для размещения линейного объекта

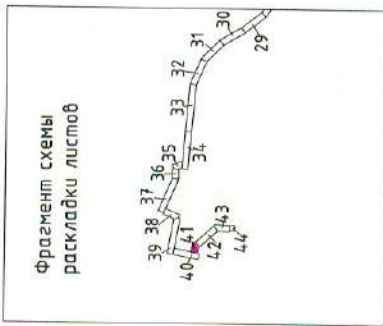
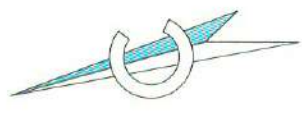
Изм.	№	Лист	№ док.	Подпись	Дата
Составил					
Проверил					
«Исключительные авторские права принадлежат ООО «Национальный кадастровый центр» (ИНН 44/2015-1)					
Рисунки: 1. Проект межевания территории. Географическая часть.					
Специальное	Лист	Лист	Лист	Лист	Лист
	П	38	44		
Чертеж подготовлен в программе AutoCAD 2016					

44:01:120205

справа(10)

справа(10)

справа(9)



УСЛОВНЫЕ ОБОЗНАЧЕНИЯ:

- границы проекта межевания территории
- границы устанавливаемого публичного сервитута в целях размещения линейного объекта (не превышающей охранной зоны вклячая размещение неотъемлемых технологических частей линейного объекта)
- границы устанавливаемого публичного сервитута в целях размещения мест для складирования строительных и иных материалов, возведения некапитальных строений, сооружений
- существующие элементы планировочной структуры, занятые линейными объектами, улично-дорожной сетью
- планируемые элементы планировочной структуры, предназначенные для размещения линейного объекта

44:01:120205

ЛИНИЯ СОВМЕЩЕНИЯ ЛИСТ 60

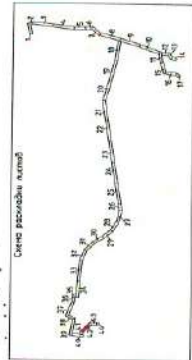
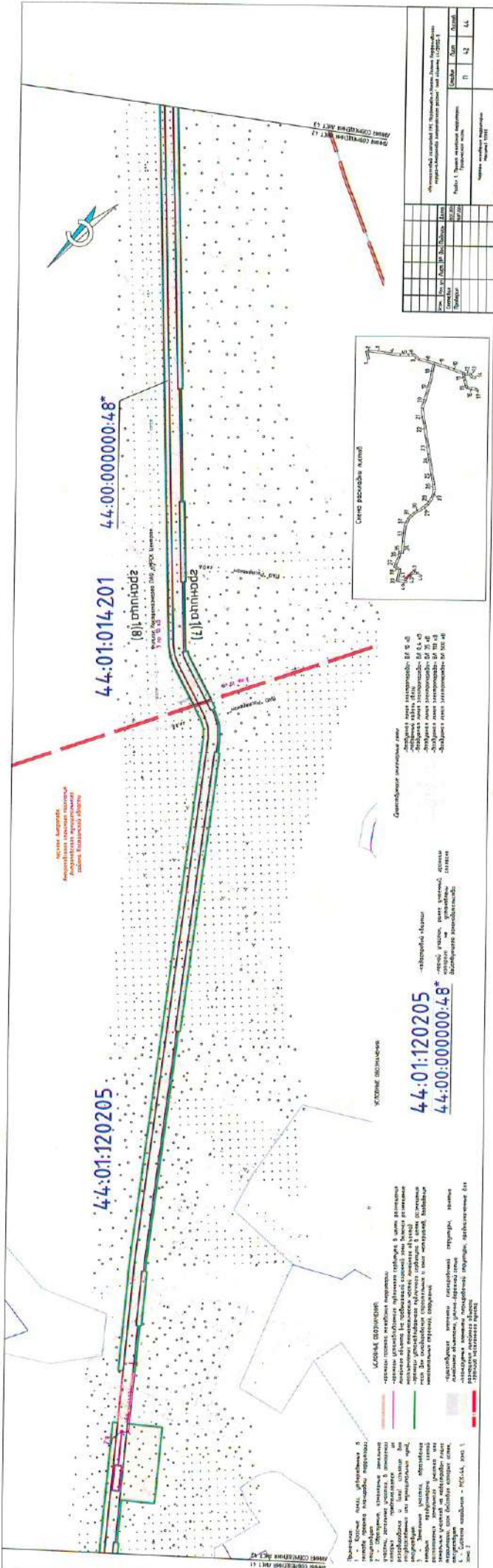
ЛИНИЯ СОВМЕЩЕНИЯ ЛИСТ 41

Примечание:

- 1 - Красные линии, утвержденные в составе проекта планировки территории отсутствуют; квартал
- 2 - Образованные, измененные земельные участки, земельные участки, в отношении которых предполагается их резервирование и (или) изъятие для государственных или муниципальных нужд, отсутствуют
- 3 - Земельные участки, образование которых предусмотрено схемой расположения земельного участка или земельных участков на кадастровом плане территории, срок действия которых истек, отсутствуют
- 4 - Система координат - ИСК-44, зона 1, зона 2

Изм.	Кол.уч.	Лист	№ док	Подпись	Дата
					10.07.2024
					10.07.2024

Составил					
Проверил					
«Межселенный газопровод ГРС Парфеньев-Лыково-Полома Парфеньевского округа-п.Амвролово Амвроловского района» (код объекта 44:20155-1)					
Страница	Лист	Листов			
П	41	44			
Раздел 1. Проект межевания территории. Графическая часть					
Чертеж межевания территории Масштаб 1:1000					



Генштабные координаты: Ш 5 48
 Долгота: 44:01:120205
 Абсолютная высота: 100 м
 Абсолютная высота: 100 м
 Абсолютная высота: 100 м

Степень застройки
 Интенсивность застройки
 Интенсивность застройки

44:01:120205
 44:00:000000:48*

44:01:014201
 44:00:000000:48*

44:01:120205
 44:00:000000:48*

№	№	№	№	№	№	№	№	№	№
1	2	3	4	5	6	7	8	9	10
11	12	13	14	15	16	17	18	19	20
21	22	23	24	25	26	27	28	29	30
31	32	33	34	35	36	37	38	39	40
41	42	43	44	45	46	47	48	49	50
51	52	53	54	55	56	57	58	59	60
61	62	63	64	65	66	67	68	69	70
71	72	73	74	75	76	77	78	79	80
81	82	83	84	85	86	87	88	89	90
91	92	93	94	95	96	97	98	99	100

44:01:120205
 44:00:000000:48*

44:01:014201
 44:00:000000:48*

44:01:120205
 44:00:000000:48*

44:01:014201
 44:00:000000:48*

44:01:120205
 44:00:000000:48*

44:01:014201
 44:00:000000:48*

44:01:120205
 44:00:000000:48*

44:01:014201
 44:00:000000:48*

44:01:120205
 44:00:000000:48*

44:01:014201
 44:00:000000:48*

№	№	№	№	№	№	№	№	№	№
1	2	3	4	5	6	7	8	9	10
11	12	13	14	15	16	17	18	19	20
21	22	23	24	25	26	27	28	29	30
31	32	33	34	35	36	37	38	39	40
41	42	43	44	45	46	47	48	49	50
51	52	53	54	55	56	57	58	59	60
61	62	63	64	65	66	67	68	69	70
71	72	73	74	75	76	77	78	79	80
81	82	83	84	85	86	87	88	89	90
91	92	93	94	95	96	97	98	99	100

44:01:120205
 44:00:000000:48*

44:01:014201
 44:00:000000:48*

44:01:120205
 44:00:000000:48*

44:01:014201
 44:00:000000:48*

44:01:120205
 44:00:000000:48*

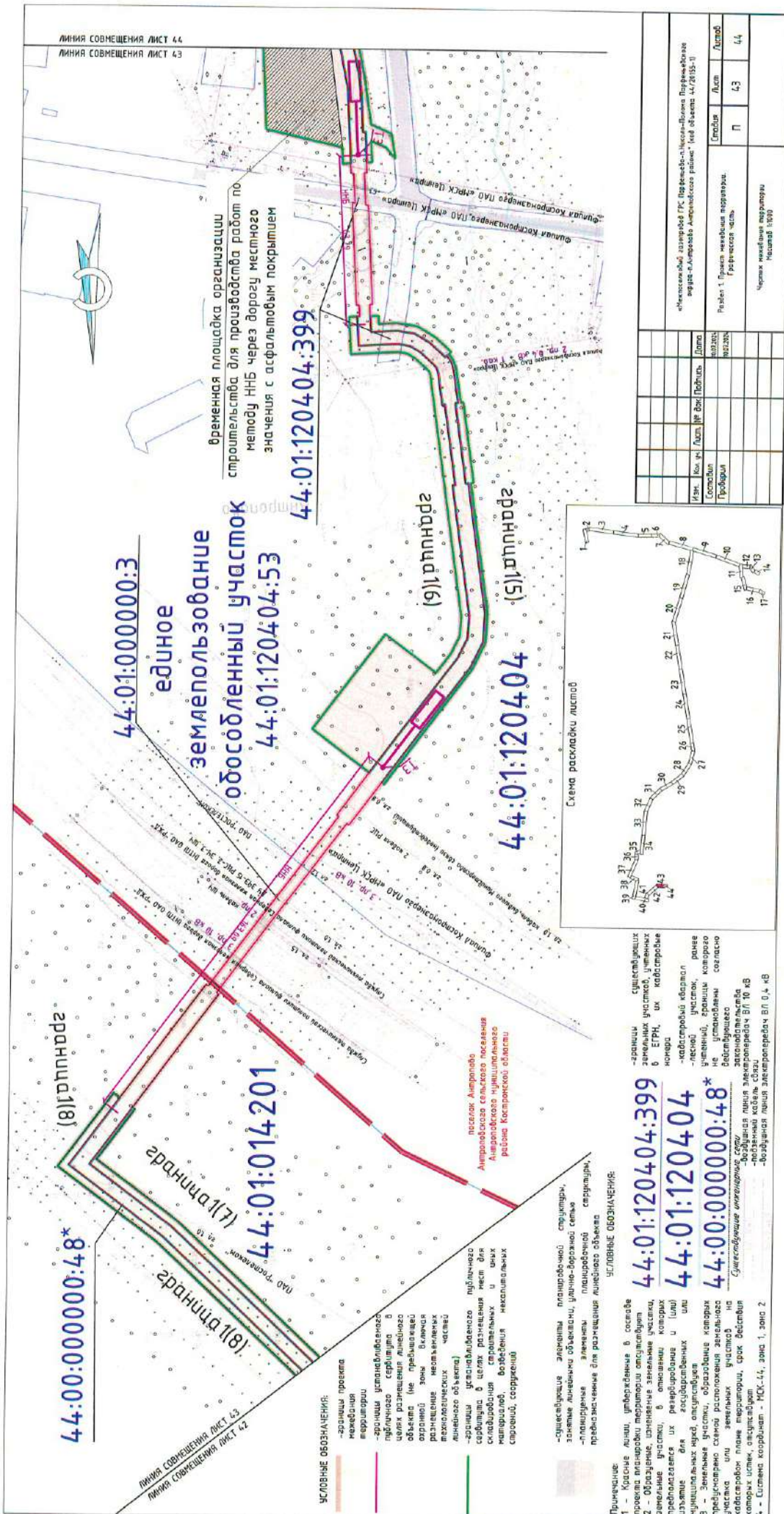
44:01:014201
 44:00:000000:48*

44:01:120205
 44:00:000000:48*

44:01:014201
 44:00:000000:48*

44:01:120205
 44:00:000000:48*

44:01:014201
 44:00:000000:48*

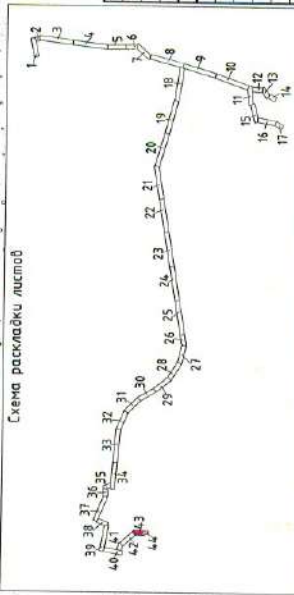


временная площадка организации строительства для производства работ по мелкому ННБ через дорогу местного значения с асфальтовым покрытием

44:01:120404:399

44:01:000000:3
единое
землепользование
обособленный участок
44:01:120404:53

44:01:120404



- УСЛОВНЫЕ ОБОЗНАЧЕНИЯ:**
- граница права межевания территории
 - границы участка, подлежащего публичному сервису в целях размещения линейного объекта (не принадлежащий органам) зоны влияния размещения невластных технологических частей линейного объекта
 - границы участка, подлежащего сервису, в целях размещения складов сырья, строительных материалов, возведения сооружений
 - специализация элементов планировочной структуры, застройки линейных объектов, участка-сервиса; сельхоз. планировочной структуры
 - планировочные элементы
 - предельные значения для размещения линейного объекта

УСЛОВНЫЕ ОБОЗНАЧЕНИЯ:

1 - Красные линии, цифровые в составе плана территории территории относятся к земельным участкам, учтенным в Едином государственном кадастре недвижимости или для размещения объектов муниципальной инфраструктуры

2 - Обозначены, изменены земельные участки, образованные в результате реорганизации или для размещения объектов муниципальной инфраструктуры

3 - Земельные участки, образование которых предусмотрено схемой размещения земельного участка или земельный участок на кадастровом плане территории, срок действия которого истек, отсутствуют

4 - Штриховая линия - МСК-14, зона 1, зона 2

44:01:120404:399 - границы существующих земельных участков, учтенных в Едином государственном кадастре недвижимости

44:01:120404 - кадастровый квартал

44:00:000000:48* - земельный участок, границы которого не установлены согласно действующему законодательству

Существующие и планируемые сети инженерно-технического назначения

Амурская область, село Амурская, Амурская область

поселок Амурская Амурская область

границы существующих земельных участков, учтенных в Едином государственном кадастре недвижимости

кадастровый квартал

земельный участок, границы которого не установлены согласно действующему законодательству

Существующие и планируемые сети инженерно-технического назначения

Амурская область, село Амурская, Амурская область

поселок Амурская Амурская область

Изм.	№	Дат.	№	Дат.	№	Дат.	№	Дат.
Составлен	Проверен	Утвержден	Дата	Исполн.	Дата	Исполн.	Дата	Исполн.
Регистр 1. План территории территории. Географическая сеть.								
Четкие координаты территории. Масштаб 1:1000								
ефимовский газопровод ГЭС Паренько-Нисан-Полоня Пареньковский завод «Литература Амурского района» (№1 объект 44:01:01:3)								
Лист	43	Лист	44					

ЛИНИЯ СОВМЕЩЕНИЯ ЛИСТ 43
ЛИНИЯ СОВМЕЩЕНИЯ ЛИСТ 44

44:01:120404

граница 1(3)

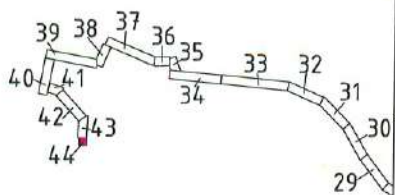
граница 1(4)



временная площадка
организации
строительства для
производства работ по
методу ННБ через дорогу
местного значения с
асфальтовым покрытием

граница 1(1)

Фрагмент схемы
раскладки листов



44:01:120404:399

УСЛОВНЫЕ ОБОЗНАЧЕНИЯ:

44:01:014101 - кадастровый квартал

						«Межпоселковый газопровод ГРС Парфеньево-п.Никола-Полома Парфеньевского округа-п.Антропово Антроповского района» (код объекта 44/20155-1)			
Изм.	Кол. уч.	Лист.	№ док.	Подпись	Дата	Раздел 1. Проект межевания территории. Графическая часть	Стадия	Лист	Листов
							П	44	44
Составил						10.07.2024	Чертеж межевания территории Масштаб 1:1000		
Проверил						10.07.2024			

Раздел 2. Проект межевания территории. Текстовая часть

1. Перечень образуемых земельных участков

Проект планировки территории является основанием для разработки проекта межевания территории.

Задачей проекта является реализация проектных решений по проекту «Межпоселковый газопровод ГРС Парфеньево – п. Николо-Полома Парфеньевского округа – п. Антропово Антроповского района». Для реализации проектных решений планируется установление четырех публичных сервитутов в целях, определенных п. 1 и п. 2 ст. 39.37 Земельного Кодекса Российской Федерации (далее – ЗК РФ) и образование земельных участков под четыре пункта редуцирования газа (далее – ПРГ):

земельный участок под два ПРГ п. Николо-Полома и два ПРГ в п. Антропово предусматривается образовать в соответствии с данным проектом межевания территории из земель, находящихся в государственной или муниципальной собственности (таблица № 2)

Таблица № 2

Перечень образуемых земельных участков

Условные номера образуемых земельных участков	ПРГ1	ПРГ2		ПРГ3	ПРГ4
	:ЗУ1	:ЗУ2	:ЗУ3	:ЗУ4	:ЗУ5
номера характерных точек образуемых земельных участков	1,2,3,4,5,6,7,8,9,10,11,12,13,14,15,16	17,18,19,20,21,22,23,24,25,26,27	28,29,30,31,32,33,34,35,36,37,38,39	40,41,42,43,44,45,46,47,48,49,50,51	52,53,54,55,56,57,58,59,60,61,62,63
кадастровые номера земельных участков, из которых образуются земельные участки	-	-	-	-	-
площадь образуемых земельных участков	699 кв.м.	433 кв.м.	222 кв.м.	643 кв.м.	644 кв.м.
способы образования земельных участков	Образование из земель, находящихся в государственной или муниципальной	Образование из земель, находящихся в государственной или муниципальной	Образование из земель, находящихся в государственной или муниципальной	Образование из земель, находящихся в государственной или муниципальной	Образование из земель, находящихся в государственной или муниципальной

	й собственности	й собственности	й собственности	й собственности	й собственности
сведения об отнесении (неотнесении) образуемых земельных участков к территории общего пользования	не отнесен	не отнесен	не отнесен	не отнесен	не отнесен
категория земель	земли сельскохозяйственного назначения	земли сельскохозяйственного назначения	земли населенных пунктов	земли населенных пунктов	земли населенных пунктов
сведения об отнесении образуемого земельного участка к определенной категории земель	-	-	-	-	-
вид разрешенного использования образуемых земельных участков	Трубопроводный транспорт	Трубопроводный транспорт	Трубопроводный транспорт	Трубопроводный транспорт	Трубопроводный транспорт

Границы публичного сервитута, устанавливаемого в целях, указанных в п. 1 ст. 39.37 ЗК РФ, определяются по зоне размещения объекта, не превышающей охранной зоны включая размещение неотъемлемых технологических частей линейного объекта проектируемого объекта, максимальный срок – 49 лет.

Границы публичного сервитута, устанавливаемого в целях, указанных в п. 2 ст. 39.37 ЗК РФ, определяются по зоне размещения мест для складирования строительных и иных материалов, возведения некапитальных строений, сооружений, срок – 3 года (определен протоколом ООО «Газпром газификация» от 31.10.2023 № 03-02/02).

Перечень кадастровых номеров существующих земельных участков, на которых линейный объект будет размещен на условиях публичного сервитута, их описание местоположения, перечень и адреса расположенных на таких земельных участках объектов недвижимого имущества, представлены в таблице № 3.

Таблица № 3

Характеристики устанавливаемого публичного сервитута

№ п/п	Кадастровый номер земельного участка, на котором планируется установление публичного сервитута	Описание местоположения земельного участка	Вид права	Категория земель	Кадастровые номера объектов недвижимого имущества, расположенные на земельном участке, их адреса
1	44:17:000000:214* лесной участок	Костромская область, Парфеньевский р-н, Парфеньевский сельский лесхоз, расположен в центральной части Костромской области на территории Парфеньевского административного района	Государственная собственность	Земли лесного фонда	-
2	44:17:000000:206	Костромская область, р-н Парфеньевский, автодорога Николо-Полома-Парфеньево, км 7.525 - км 18.086	Государственная собственность, постоянное (бессрочное) пользование ОГБУ «Костромаавтодор», ИНН 4400000299	Земли промышленности, энергетики, транспорта, связи, радиовещания, телевидения, информатики, земель для обеспечения космической деятельности, земель обороны, безопасности и земель иного специального назначения	44:17:000000:326 Костромская обл., р-н Парфеньевский
3	44:17:000000:53*	Костромская область, р-н Парфеньевский	Государственная собственность, постоянное (бессрочное) пользование ОГБУ «Костромаавтодор», ИНН 4400000299	Земли промышленности, энергетики, транспорта, связи, радиовещания, телевидения, информатики, земель для обеспечения космической деятельности, земель обороны, безопасности и земель иного специального назначения	-

4	44:17:000000: 557	Российская Федерация, Костромская область, Парфеньевский район, Парфеньевское лесничество, 1-е Парфеньевское участковое лесничество, кварталы 78,90,122,143-147; Матвеевское участковое лесничество, кварталы 55,75,76,88- 90,108,127,128	Государственная собственность	Земли лесного фонда	-
5	44:17:000000: 202* лесной участок	Костромская область, р-н Парфеньевский, Парфеньевский лесхоз	Государственная собственность	Земли лесного фонда	-
6	44:17:000000: 493 лесной участок	Российская Федерация, Костромская область, Парфеньевский р-н, Антроповское лесничество: Николо- Поломское участковое лесничество, кварталы 16, 28, 33, 36, 37, 38, 39, 52, 53, 54, 55, 56, 60, 64, 65, 68, 70, 71, 86, 96, 105; 1-е Антроповское участковое лесничество, кварталы 69, 70	Государственная собственность	Земли лесного фонда	-
7	44:17:000000: 36*	Костромская область, р-н Парфеньевский, СПК «Правда»	муниципальная собственность	Земли сельскохозяй- ственного назначения	-
8	44:17:000000: 501 лесной участок	Российская Федерация, Костромская область, Парфеньевский р-н, 2-е Парфеньевское участковое лесничество, кварталы 212, 213, 214, 215, 216, 217, 218, 219, 220, 221, 222, 229, 230, 231, 232	Государственная собственность	Земли лесного фонда	-
9	44:17:000000: 207	Костромская область, р-н Парфеньевский, автодорога Николо- Полома-Парфеньево, км 1.493-км 7.525	Государственная собственность, постоянное (бессрочное) пользование ОГБУ «Костромаавтодо- р», ИНН 4400000299	Земли промышленно- сти, энергетики, транспорта, связи, радиовещания , телевидения, информатики, земель для обеспечения космической деятельности, земель обороны, безопасности	-

				и земель иного специального назначения	
10	44:17:000000:5* единое землепользование обособленный участок 44:17:022708:1	Костромская обл, р-н Парфеньевский, железная дорога, перегон от границы Антроповского и Парфеньевского районов, разъезд Николо-Полома, расположен в юго-западной части Парфеньевского кадастрового района	Государственная собственность, аренда ОАО «РЖД», ИНН 7708503727	Земли промышленности, энергетики, транспорта, связи, радиовещания, телевидения, информатики, земель для обеспечения космической деятельности, земель обороны, безопасности и земель иного специального назначения	-
11	44:00:000000:48*	Костромская обл., Антроповский р-н, Антроповский лесхоз	Государственная собственность	Земли лесного фонда	-----
12	44:17:000000:555	Российская Федерация, Костромская область, Парфеньевский район, Антроповское лесничество, Николо-Поломское участковое лесничество, кварталы 21,23,26,34,59,63,67,69,72, 80,81,106, части кварталов 7,19	Государственная собственность	Земли лесного фонда	
13	44:17:000000:559	Российская Федерация, Костромская область, Парфеньевский муниципальный округ, с/х «Задорино» в районе населенного пункта Горлово	Муниципальная собственность	Земли сельскохозяйственного назначения	-
14	44:17:000000:505	Российская Федерация, Костромская область, Парфеньевский район, Антроповское лесничество, Николо-Поломское участковое лесничество, кварталы 15,24,27,42,61,82,120,128, 139,140,155,158; Понизовское участковое лесничество, кварталы 1,2,7,14	Государственная собственность	Земли лесного фонда	-

15	44:17:000000: 172	Костромская область, р-н Парфеньевский	Государственная собственность, постоянное (бессрочное) пользование ОГБУ «Костромаавтодо р», ИНН 4400000299	Земли промышленно сти, энергетики, транспорта, связи, радиовещания , телевидения, информатики, земель для обеспечения космической деятельности, земель обороны, безопасности и земель иного специального назначения	44:00:000000: 39 Костромская область, р-н Галичский, Антроповски й, Парфеньевск ий
16	44:01:000000: 790	Российская Федерация, Костромская область, Антроповский район, Антроповское лесничество: Понизовское участковое лесничество, кварталы 4,6,8,23,29,30, часть кварталов 37,38	Государственная собственность	Земли лесного фонда	-
17	44:01:000000: 72*	обл. Костромская, р-н Антроповский, Курновское с/п, д. Мелехино	Аренда СПК «Мелеховский», ИНН 4408003830	Земли сельскохозяй ственного назначения	-
18	44:01:000000: 875	Российская Федерация, Костромская область, Антроповский район, Антроповское лесничество, 1-е Антроповское участковое лесничество кварталы 115, 125, 127, 140-142; Понизовское участковое лесничество кварталы 9- 11, 34	Государственная собственность	Земли лесного фонда	
19	44:01:000000: 308*	Костромская область, Антроповский р-н., Антроповский сельский лесхоз-в северо-восточной части Костромской области, лесничества: Курновское, Котельниковское на территории Антроповского района	Государственная собственность	Земли лесного фонда	

20	44:01:000000: 133*	обл. Костромская, р-н Антроповский	нет прав	Земли промышленности, энергетики, транспорта, связи, радиовещания, телевидения, информатики, земель для обеспечения космической деятельности, земель обороны, безопасности и земель иного специального назначения	-
21	44:01:000000: 73*	обл. Костромская, р-н Антроповский, Курновское с/п, д. Мелехино	Аренда СПК «Мелеховский», ИНН 4408003830	Земли сельскохозяйственного назначения	-
22	44:01:000000: 129*	обл. Костромская, р-н Антроповский	нет прав	Земли промышленности, энергетики, транспорта, связи, радиовещания, телевидения, информатики, земель для обеспечения космической деятельности, земель обороны, безопасности и земель иного специального назначения	-
23	44:01:000000: 124	Костромская область, Антроповский р-н, Автодорога Степаново- Крусаново 13-38 км	Государственная собственность, постоянное (бессрочное) пользование ОГБУ «Костромаавтодо р», ИНН 4400000299	Земли промышленности, энергетики, транспорта, связи, радиовещания, телевидения, информатики, земель для обеспечения космической деятельности, земель обороны, безопасности	-

				и земель иного специального назначения	
24	44:01:000000:822	Костромская область, Антроповский район, Антроповское сельское поселение, п. Антропово, проезд от ул. Ломоносова до ул. Некрасова	нет прав	земли населенных пунктов	44:01:000000:839 Костромская область, Антроповский район, Антроповское сельское поселение, п. Антропово, пр-д от ул. Ломоносова до ул. Некрасова
25	44:01:000000:3 единое землепользование обособленный участок 44:01:120404:53	Костромская обл., Антроповский р-н., п. Антропово	Государственная собственность, аренда ОАО «РЖД», ИНН 7708503727	земли населенных пунктов	44:01:120301:257, 44:01:000000:569, 44:01:120601:555, 44:01:000000:739, 44:01:120301:369, 44:01:120301:370, 44:01:120301:371, 44:01:120301:372**
26	44:01:120404:399	Костромская область, Антроповский р-н, Антроповское с/п, п. Антропово, ул. Заводская	нет прав	земли населенных пунктов	44:01:120404:402 Костромская область, Антроповский район, Антроповское сельское поселение, п. Антропово, ул. Заводская

Примечания:

* кадастровые номера земельных участков, сведения о которых имеются в ЕГРН, границы которых не установлены согласно действующего законодательства.

** Адреса объектов недвижимого имущества:

44:01:120301:257 – Российская Федерация, Костромская область, Антроповский муниципальный район, Антроповское сельское поселение, п. Антропово, ул. Белоусова, 25а;

44:01:000000:569 - Костромская обл., Антроповский муниципальный район, п. Антропово, ст. Антропово, пассажирское здание;

44:01:120601:555 – Костромская область, Галичский муниципальный район, ст. Антропово, 543 км 9 пк - 546 км 7 пк;

44:01:000000:739 – Костромская область, Галичский муниципальный район, ст. Антропово, 543 км 9 пк - 546 км 7 пк;

44:01:120301:369 – Костромская область, Антроповский муниципальный район, ст. Антропово, 545км пк 6+40;
 44:01:120301:370 – Костромская область, Антроповский муниципальный район, ст. Антропово, 545км, пк 4+40;
 44:01:120301:371 – Костромская область, Антроповский муниципальный район, ст. Антропово, 545 км, пк 6+90;
 44:01:120301:372 – Костромская область, Антроповский муниципальный район, ст. Антропово, 546км пк 3+90

Перечень кадастровых кварталов земель, государственная собственность на которые не разграничена, на которых линейный объект будет размещен на условиях публичного сервитута, их описание местоположения, представлены в таблице № 4.

Таблица № 4

Характеристики устанавливаемого публичного сервитута

№ п/п	Кадастровый квартал, на котором планируется установление публичного сервитута	Адрес или иное описание местоположения
1	44:17:052012	Костромская область, Парфеньевский муниципальный округ
2	44:17:031904	Костромская область, Парфеньевский муниципальный округ
3	44:17:033401	Костромская область, Парфеньевский муниципальный округ
4	44:17:030701	Костромская область, Парфеньевский муниципальный округ
5	44:17:032002	Костромская область, Парфеньевский муниципальный округ
6	44:17:032003	Костромская область, Парфеньевский муниципальный округ
7	44:17:030113	Костромская область, Парфеньевский муниципальный округ
8	44:17:022708	Костромская область, Парфеньевский муниципальный округ
9	44:17:031903	Костромская область, Парфеньевский муниципальный округ
10	44:17:023101	Костромская область, Парфеньевский муниципальный округ
11	44:17:022806	Костромская область, Парфеньевский муниципальный округ
12	44:01:013606	Костромская область, Антроповский район
13	44:01:120205	Костромская область, Антроповский район, п. Антропово
14	44:01:120404	Костромская область, Антроповский район, п. Антропово

Размещение линейного объекта: «Межпоселковый газопровод ГРС Парфеньево – п. Николо-Полома Парфеньевского округа – п. Антропово Антроповского района» осуществляется в двух зонах картографической проекции системы координат МСК-44 в связи с этим внесение сведений будет осуществляться о четырех публичных сервитутах. Сводная таблица публичных сервитутов по линейному объекту: «Межпоселковый газопровод ГРС Парфеньево – п. Николо-Полома Парфеньевского округа – п. Антропово Антроповского района» представлены в таблице № 5.

Таблица № 5

Характеристики устанавливаемых публичных сервитутов

	публичный сервитут, устанавливаемый в целях, указанных в п. 1 ст. 39.37 ЗК РФ	публичный сервитут, устанавливаемый в целях, указанных в п. 2 ст. 39.37 ЗК РФ	публичный сервитут, устанавливаемый в целях, указанных в п. 1 ст. 39.37 ЗК РФ	публичный сервитут, устанавливаемый в целях, указанных в п. 2 ст. 39.37 ЗК РФ
Система координат	МСК-44, зона 2		МСК-44, зона 1	
Зона картографической проекции				
Адрес установления публичного сервитута	Костромская область, Парфеньевский муниципальный округ		Костромская область, Антроповский район	
Цель установления	по зоне размещения объекта, не превышающей охранной зоны включая размещение неотъемлемых технологических частей линейного объекта	по зоне размещения мест для складирования строительных и иных материалов, возведения некапитальных строений, сооружений	по зоне размещения объекта, не превышающей охранной зоны включая размещение неотъемлемых технологических частей линейного объекта	по зоне размещения мест для складирования строительных и иных материалов, возведения некапитальных строений, сооружений
Срок сервитута	49 лет	3 года	49 лет	3 года
Площадь, кв.м.	156314	126093	113404	89381
Кадастровые номера земельных участков	44:17:000000:214* 44:17:000000:206 44:17:000000:53* 44:17:000000:557 44:17:000000:202* 44:17:000000:493 44:17:000000:36* 44:17:000000:501 44:17:000000:207 44:17:000000:501 44:17:000000:207 44:17:000000:5* 44:00:000000:48* 44:17:000000:555 44:17:000000:559 44:17:000000:505 44:17:000000:172	44:17:000000:214* 44:17:000000:53* 44:17:000000:202* 44:17:000000:493 44:17:000000:36* 44:17:000000:501 44:17:000000:207 44:00:000000:48* 44:17:000000:559 44:17:000000:505	44:01:000000:790 44:01:000000:875 44:00:000000:48* 44:01:000000:72* 44:01:000000:308* 44:01:000000:133* 44:01:000000:73* 44:01:000000:129* 44:01:000000:124 44:01000000:822 44:01:000000:3 44:01:120404:399	44:01:000000:790 44:01:000000:875 44:00:000000:48* 44:01:000000:72* 44:01:000000:308* 44:01:000000:133* 44:01:000000:73* 44:01:000000:124 44:01:120404:399

Кадастровые квартала	44:17:052012	44:17:052012	44:01:013606	44:01:013606
	44:17:031904	44:17:030701	44:01:120205	44:01:120205
	44:17:033401	44:17:032002	44:01:120404	44:01:120404
	44:17:030701	44:17:032003		
	44:17:032003	44:17:030113		
	44:17:030113	44:17:022708		
	44:17:022708	44:17:031903		
	44:17:023301	44:17:023301		
	44:17:022806	44:17:022806		
	44:17:023101	44:17:023101		

2. Перечень координат характерных точек границ образуемых земельных участков

Перечень координат характерных точек границ образуемых земельных участков представлен в таблице № 6.

Таблица № 6

Система координат МСК-44, зона 2, Парфеньевский муниципальный округ

Условные номера образуемых земельных участков	44:17:032003:3У1		44:17:022708:3У2		44:17:030113:3У3	
	МСК-44, зона 2		МСК-44, зона 2		МСК-44, зона 2	
перечень координат характерных точек образуемых земельных участков	X	Y	X	Y	X	Y
	355802,41	2182363,98	355501,71	2181048,7	355490,33	2181064,93
	355807,85	2182365,35	355522,1	2181059,34	355514,15	2181074,58
	355822,38	2182368,99	355514,15	2181074,57	355512,01	2181078,67
	355828,79	2182370,89	355490,33	2181064,92	355511,91	2181085,37
	355827,92	2182371,81	355490,12	2181064,29	355507,45	2181083,77
	355827,12	2182372,8	355489,59	2181063,32	355504,28	2181082,38
	355826,39	2182373,84	355490,84	2181062,83	355500,73	2181080,55
	355825,74	2182374,93	355492,06	2181062,29	355498,67	2181079,37
	355825,17	2182376,07	355493,27	2181061,7	355496,43	2181077,46
	355818,18	2182399,33	355494,45	2181061,07	355494,55	2181075,17
	355796,16	2182392,71	355495,61	2181060,39	355493,14	2181072,42
	355802,86	2182370,38	355501,71	2181048,7	355491,26	2181067,71
	355803	2182369,09			355490,33	2181064,93
	355803,02	2182367,8				
	355802,93	2182366,51				
	355802,73	2182365,24				
355802,41	2182363,98					

Система координат МСК-44, зона 1, Антроповский муниципальный район

Условные номера образуемых земельных участков	44:17:032003:ЗУ4		44:17:022708:ЗУ5	
Система координат	МСК-44, зона 1		МСК-44, зона 1	
перечень координат характерных точек образуемых земельных участков	X	Y	X	Y
	363213,64	1335380,35	361722,32	1336393,23
	363233,4	1335383,62	361739,41	1336403,63
	363231,1	1335397,33	361732,15	1336415,5
	363231,75	1335399,17	361733,34	1336418,23
	363233,07	1335399,19	361734,56	1336418,73
	363237,95	1335394,97	361741,94	1336417,14
	363238,53	1335402,97	361741,08	1336418,85
	363238,95	1335408,03	361734,95	1336427,76
	363239,15	1335414,32	361730,85	1336433,07
	363236,15	1335411,68	361730,08	1336429,74
	363233,47	1335410,13	361728,89	1336427,87
	363209,33	1335406,38	361708,6	1336415,78
	363213,64	1335380,35	361722,32	1336393,23

На всю трассу газопровода планируется установление четырех публичных сервитутов.

Перечень координат характерных точек границ публичного сервитута устанавливаемый в целях, указанных в п. 1 ст. 39.37 ЗК РФ на территории Парфеньевского муниципального округа представлен в таблице № 7.

Таблица № 7

Перечень координат характерных точек границ публичного сервитута устанавливаемый в целях, указанных в п. 1 ст. 39.37 ЗК РФ
(Система координат МСК-44, зона 2)

№ точки	X	Y	4	367502,48	2184380,69	10	367656,08	2185074,56
			5	367502,85	2184383,16	11	367657,07	2185077,31
1	367496,77	2184360,38	6	367634,37	2185013,56	12	367656,13	2185077,64
2	367502,77	2184360,51	7	367634,74	2185015,05	13	367664,63	2185101,24
3	367502,39	2184378,2	8	367635,21	2185016,52	14	367665,56	2185100,9
			9	367645,75	2185045,84	15	367674,78	2185126,53

16	367677,4	2185133,82	71	361994,3	2184423,41	126	357412,1	2183105,93
17	367504,63	2185195,97	72	361989	2184419,98	127	357406,33	2183098,42
18	367499,07	2185197,97	73	361982,94	2184418,2	128	357396,45	2183074,31
19	367498,71	2185196,99	74	361483,71	2184346,95	129	357397,36	2183073,94
20	367480,17	2185203,69	75	361481,79	2184346,61	130	357387,76	2183050,47
21	367480,51	2185204,64	76	361479,89	2184346,13	131	357386,82	2183050,81
22	367476,91	2185205,94	77	361068,93	2184227,35	132	357379,75	2183033,54
23	367475,5	2185206,45	78	361018,97	2184212,91	133	357370,6	2183011,21
24	367464,22	2185210,5	79	360289,96	2184002,19	134	357367,48	2183006,8
25	367456,21	2185212,12	80	360286,52	2184000,94	135	357362,75	2183004,21
26	367448,08	2185211,35	81	360283,27	2183999,26	136	357094,42	2182928,67
27	367410,72	2185202,19	82	360220,38	2183961,29	137	357091,87	2182927,82
28	367407,89	2185201,69	83	360165,11	2183927,92	138	357089,41	2182926,73
29	367405,01	2185201,56	84	360159,11	2183925,42	139	357003,7	2182883,58
30	367180,44	2185206,35	85	360152,63	2183924,78	140	356999,96	2182882,11
31	367176,65	2185207,05	86	360125,75	2183926,14	141	356996	2182881,34
32	367173,28	2185208,92	87	360089,53	2183927,96	142	356849,37	2182866,65
33	367164,53	2185215,81	88	360082,42	2183928,31	143	356848,41	2182866,57
34	367160,24	2185219,19	89	360078,04	2183928	144	356847,45	2182866,54
35	367159,62	2185218,41	90	360073,87	2183926,63	145	356368,69	2182860,51
36	367154,17	2185222,7	91	360024,1	2183903,29	146	356355,8	2182857,18
37	367149,85	2185226,1	92	360017,94	2183899,35	147	356345,91	2182848,28
38	367150,47	2185226,88	93	360013,01	2183893,95	148	356152,55	2182564,6
39	367090,92	2185273,78	94	360002,66	2183879,1	149	356145,61	2182558,08
40	367085,63	2185277,94	95	359997,73	2183874,02	150	356136,56	2182555,1
41	367077,07	2185281,62	96	359991,45	2183870,77	151	356116,12	2182553,05
42	367067,82	2185280,52	97	359898,85	2183840,46	152	356091,55	2182550,59
43	367058,82	2185276,92	98	359898,04	2183840,2	153	356091,68	2182549,6
44	367059,19	2185276	99	359897,23	2183839,95	154	355855,53	2182525,94
45	367034,39	2185266,09	100	359457,84	2183704,59	155	355855,42	2182526,93
46	367034,02	2185267,02	101	359457,03	2183704,35	156	355843,71	2182525,76
47	367019,15	2185261,08	102	359456,22	2183704,11	157	355828,05	2182518,96
48	367016,42	2185260,18	103	359419,7	2183693,55	158	355819,25	2182504,33
49	367013,59	2185259,66	104	359414,98	2183692,73	159	355804,21	2182440,61
50	366398,77	2185186,56	105	359410,2	2183692,95	160	355803,47	2182433,34
51	366391,69	2185184,78	106	359384,4	2183696,98	161	355804,65	2182426,12
52	366385,31	2185181,21	107	359265,85	2183715,5	162	355813	2182398,3
53	366347,74	2185153,12	108	359251,39	2183717,76	163	355812,34	2182398,4
54	366342,83	2185150,35	109	359241,67	2183717,57	164	355810,99	2182398,46
55	366337,38	2185148,92	110	359232,6	2183714,06	165	355809,65	2182398,34
56	365557,69	2185048,74	111	359169,16	2183675,76	166	355808,33	2182398,04
57	365557,44	2185048,71	112	359166,43	2183674,36	167	355807,9	2182397,91
58	365557,19	2185048,68	113	359163,53	2183673,36	168	355798,3	2182395,02
59	363640,4	2184812,59	114	358879,88	2183596,71	169	355796,24	2182394,14
60	363626,97	2184811,87	115	358876,64	2183595,62	170	355795,45	2182393,57
61	363613,57	2184813,02	116	358873,56	2183594,14	171	355794,96	2182393,21
62	363299,34	2184862,09	117	358865,36	2183589,57	172	355794,43	2182392,83
63	363294,88	2184862,71	118	358671,98	2183481,84	173	355792,95	2182391,14
64	363290,41	2184863,11	119	358617,83	2183451,68	174	355791,89	2182389,17
65	362661,75	2184905,73	120	358615,71	2183450,64	175	355791,3	2182387,01
66	362655,65	2184905,47	121	358613,49	2183449,84	176	355791,2	2182384,77
67	362649,76	2184903,91	122	357532,27	2183122,95	177	355791,6	2182382,57
68	362465,91	2184832,88	123	357530,39	2183122,47	178	355793,13	2182377,48
69	362461,52	2184830,74	124	357528,48	2183122,16	179	355794,01	2182375,43
70	362457,58	2184827,86	125	357420,88	2183109,48	180	355795,33	2182373,61

181	355797,01	2182372,14	236	356259,94	2181350,22	291	355501,48	2181048,62
182	355798,99	2182371,08	237	356239,92	2181344,26	292	355502,5	2181048,54
183	355801,14	2182370,48	238	356240,03	2181343,61	293	355503,71	2181048,45
184	355801,8	2182370,45	239	356239,96	2181343,23	294	355505,91	2181048,77
185	355803,09	2182370,4	240	356078,82	2181295,29	295	355508	2181049,58
186	355803,13	2182370,27	241	356078,94	2181296,37	296	355517,32	2181054,45
187	355801,81	2182365,75	242	355994,08	2181271,13	297	355519,11	2181055,65
188	355801,25	2182363,65	243	355989,34	2181269,72	298	355520,61	2181057,2
189	355816,16	2182367,43	244	355984,47	2181269,31	299	355521,32	2181058,37
190	355822,38	2182368,99	245	355979,84	2181270,87	300	355521,73	2181059,04
191	355826,16	2182369,99	246	355900,7	2181317,36	301	355522,17	2181060,3
192	355819,8	2182373,85	247	355885,02	2181321,18	302	355522,44	2181061,08
193	355819,22	2182375,79	248	355869,84	2181315,71	303	355522,69	2181063,22
194	355819,39	2182375,91	249	355812,66	2181273,29	304	355522,48	2181065,37
195	355820,85	2182377,53	250	355778,38	2181247,86	305	355522,13	2181066,45
196	355821,92	2182379,41	251	355778,98	2181247,06	306	355521,81	2181067,42
197	355822,56	2182381,49	252	355737,32	2181216,16	307	355598,81	2181107,62
198	355822,74	2182383,66	253	355736,72	2181216,96	308	355600,72	2181108,71
199	355822,44	2182385,81	254	355704,23	2181192,86	309	355602,53	2181109,95
200	355822,97	2182385,98	255	355598,96	2181114,77	310	355707,75	2181188
201	355810,39	2182427,85	256	355597,53	2181113,79	311	355740,3	2181212,14
202	355809,47	2182433,52	257	355596,03	2181112,93	312	355739,7	2181212,95
203	355810,05	2182439,23	258	355518,99	2181072,71	313	355781,36	2181243,85
204	355825,09	2182502,95	259	355517,73	2181074,55	314	355781,96	2181243,05
205	355832	2182514,44	260	355517,11	2181075,12	315	355816,23	2181268,47
206	355844,31	2182519,79	261	355516,09	2181076,06	316	355873,42	2181310,89
207	355856,01	2182520,96	262	355514,16	2181077,16	317	355885,34	2181315,19
208	355855,91	2182521,95	263	355513,21	2181077,46	318	355897,67	2181312,19
209	356092,25	2182545,63	264	355512,04	2181077,82	319	355976,8	2181265,7
210	356092,39	2182544,64	265	355510,88	2181077,9	320	355983,74	2181263,35
211	356116,76	2182547,09	266	355510,46	2181079,16	321	355991,05	2181263,97
212	356137,16	2182549,13	267	355510,55	2181080,27	322	355995,68	2181265,34
213	356148,67	2182552,92	268	355511,04	2181081,28	323	356078,25	2181289,91
214	356157,51	2182561,22	269	355511,87	2181082,03	324	356078,36	2181290,99
215	356350,86	2182844,9	270	355511,51	2181085,15	325	356239,08	2181338,8
216	356358,64	2182851,9	271	355507,45	2181083,77	326	356238,86	2181337,69
217	356368,77	2182854,51	272	355504,28	2181082,38	327	356261,65	2181344,47
218	356847,53	2182860,54	273	355500,73	2181080,55	328	356263,89	2181345,01
219	356848,75	2182860,58	274	355498,41	2181079,15	329	356266,17	2181345,31
220	356849,97	2182860,68	275	355496,43	2181077,46	330	356674,82	2181377,96
221	356986,23	2182874,33	276	355494,55	2181075,17	331	356690,46	2181384,31
222	356987,1	2182865,71	277	355493,14	2181072,42	332	356699,6	2181398,49
223	356987,33	2182860,8	278	355492,17	2181069,98	333	356867,9	2182014,61
224	356987,05	2182855,89	279	355491,26	2181067,71	334	356868,14	2182015,51
225	356923,39	2182277,25	280	355490,12	2181064,29	335	356868,34	2182016,41
226	356922,99	2182274,41	281	355489,59	2181063,32	336	356928,25	2182270,22
227	356922,42	2182271,6	282	355490,9	2181062,77	337	356928,9	2182273,39
228	356862,52	2182017,78	283	355490,98	2181062,22	338	356929,35	2182276,6
229	356862,32	2182016,99	284	355491,23	2181060,55	339	356993,01	2182855,23
230	356862,11	2182016,19	285	355492,05	2181058,46	340	356993,33	2182860,77
231	356693,81	2181400,07	286	355494,52	2181053,77	341	356993,07	2182866,31
232	356686,63	2181388,93	287	355495,78	2181051,93	342	356992,2	2182874,93
233	356674,34	2181383,94	288	355497,42	2181050,4	343	356996,6	2182875,37
234	356265,69	2181351,29	289	355499,35	2181049,28	344	357001,63	2182876,35
235	356262,79	2181350,91	290	355501,13	2181048,73	345	357006,4	2182878,22

346	357092,11	2182921,37	401	360007,58	2183875,67	456	360635,03	2182174,6
347	357094,04	2182922,23	402	360017,94	2183890,52	457	360635,16	2182173,84
348	357096,04	2182922,9	403	360021,81	2183894,77	458	360646,89	2182100,79
349	357364,37	2182998,43	404	360026,64	2183897,86	459	360647,16	2182099,35
350	357371,47	2183002,32	405	360076,42	2183921,2	460	360647,51	2182097,93
351	357376,15	2183008,93	406	360079,2	2183922,11	461	360664,74	2182034,13
352	357392,4	2183048,59	407	360082,12	2183922,32	462	360727,26	2181802,79
353	357391,47	2183048,95	408	360089,57	2183921,95	463	360753,82	2181704,51
354	357401,07	2183072,42	409	360125,44	2183920,14	464	360754,1	2181703,45
355	357402	2183072,04	410	360152,33	2183918,79	465	360754,37	2181702,38
356	357411,88	2183096,15	411	360160,57	2183919,6	466	360789,88	2181558,03
357	357415,73	2183101,16	412	360168,21	2183922,79	467	360790,33	2181556,28
358	357421,58	2183103,52	413	360223,48	2183956,16	468	360790,8	2181554,55
359	357473,21	2183109,6	414	360222,97	2183957,01	469	360806,53	2181499,06
360	357473,09	2183110,6	415	360285,85	2183994,98	470	360844,71	2181364,32
361	357529,07	2183117,19	416	360288,52	2183996,36	471	360859,28	2181312,9
362	357531,41	2183117,57	417	360291,35	2183997,39	472	360860,05	2181310,31
363	357533,72	2183118,16	418	360355,06	2184015,8	473	360860,89	2181307,75
364	357629,64	2183147,16	419	360368,7	2183968,63	474	360887,83	2181228,71
365	357629,93	2183146,2	420	360369,66	2183968,91	475	360888,62	2181226,29
366	357823,11	2183204,61	421	360371,07	2183964,02	476	360889,34	2181223,86
367	357822,82	2183205,57	422	360374,54	2183952,02	477	361534,36	2178947,69
368	358132,56	2183299,21	423	360373,55	2183951,85	478	361538,62	2178922,27
369	358132,85	2183298,25	424	360376,76	2183940,73	479	361537,2	2178896,53
370	358290,87	2183346,03	425	360377,72	2183941,01	480	361179,69	2176755,15
371	358290,58	2183346,99	426	360384,33	2183918,16	481	361179,61	2176754,64
372	358392,92	2183377,93	427	360383,37	2183917,89	482	361179,54	2176754,14
373	358392,98	2183376,9	428	360386,85	2183905,83	483	361142,04	2176464,56
374	358615,23	2183444,09	429	360387,81	2183906,11	484	361141,44	2176461,55
375	358618,05	2183445,12	430	360393,27	2183887,21	485	361140,42	2176458,65
376	358620,75	2183446,48	431	360392,31	2183886,94	486	361120,34	2176412,21
377	358674,9	2183476,6	432	360398,53	2183865,43	487	361119,18	2176409,01
378	358868,28	2183584,33	433	360399,39	2183859,75	488	361118,42	2176405,71
379	358876,48	2183588,9	434	360398,75	2183854,04	489	360899,54	2175094,65
380	358878,9	2183590,06	435	360388,74	2183813,53	490	360893,43	2175058,05
381	358881,45	2183590,92	436	360387,96	2183808,22	491	360786,22	2174415,9
382	359165,09	2183667,57	437	360388,2	2183802,86	492	360768,11	2174307,42
383	359168,78	2183668,85	438	360477,71	2183175,67	493	360742,96	2174156,79
384	359172,26	2183670,63	439	360477,93	2183172,42	494	360749,3	2174158,31
385	359235,7	2183708,93	440	360477,67	2183169,17	495	360774,03	2174306,44
386	359242,82	2183711,68	441	360469,98	2183119,95	496	360792,14	2174414,94
387	359250,46	2183711,83	442	360469,64	2183115,81	497	360899,35	2175057,06
388	359264,92	2183709,57	443	360469,92	2183111,67	498	360905,44	2175093,53
389	359383,47	2183691,05	444	360561,09	2182472,83	499	361124,34	2176404,71
390	359409,27	2183687,02	445	360561,16	2182472,35	500	361124,94	2176407,32
391	359415,36	2183686,74	446	360561,24	2182471,87	501	361125,85	2176409,83
392	359421,37	2183687,79	447	360591,64	2182301,6	502	361145,93	2176456,27
393	359457,88	2183698,34	448	360592,75	2182297,34	503	361147,22	2176459,96
394	359458,75	2183698,6	449	360594,51	2182293,32	504	361147,99	2176463,79
395	359459,61	2183698,86	450	360615,94	2182253,22	505	361185,49	2176753,37
396	359899	2183834,21	451	360617,13	2182250,6	506	361185,55	2176753,76
397	359899,86	2183834,48	452	360617,97	2182247,84	507	361185,61	2176754,16
398	359900,71	2183834,76	453	360625,08	2182217,34	508	361543,12	2178895,54
399	359993,32	2183865,07	454	360634,33	2182177,58	509	361544,48	2178922,6
400	360001,31	2183869,21	455	360634,87	2182175,35	510	361540,14	2178949,33

511	360895,11	2181225,49	556	360404,39	2183859,85	601	367017,9	2185254,37
512	360894,35	2181228,08	557	360403,33	2183866,82	602	367021,38	2185255,5
513	360893,51	2181230,64	558	360397,12	2183888,29	603	367070,04	2185274,95
514	360866,57	2181309,69	559	360391,64	2183907,28	604	367076,21	2185275,68
515	360865,78	2181312,1	560	360392,61	2183907,5	605	367081,92	2185273,23
516	360865,05	2181314,53	561	360389,13	2183919,55	606	367087,2	2185269,08
517	360850,49	2181365,94	562	360388,17	2183919,27	607	367146,76	2185222,17
518	360812,29	2181500,74	563	360381,57	2183942,12	608	367147,38	2185222,96
519	360796,58	2181556,19	564	360382,53	2183942,39	609	367151,62	2185219,61
520	360796,13	2181557,82	565	360379,34	2183953,41	610	367157,14	2185215,26
521	360795,71	2181559,46	566	360378,38	2183953,13	611	367156,55	2185214,46
522	360760,19	2181703,82	567	360374,93	2183965,09	612	367161,2	2185210,8
523	360759,91	2181704,95	568	360359,87	2184017,19	613	367169,56	2185204,21
524	360759,61	2181706,08	569	361020,31	2184208,09	614	367174,63	2185201,41
525	360733,05	2181804,36	570	361070,32	2184222,54	615	367180,32	2185200,35
526	360670,55	2182035,67	571	361093,54	2184229,26	616	367404,88	2185195,56
527	360653,3	2182099,49	572	361093,82	2184228,29	617	367408,54	2185195,73
528	360653,03	2182100,61	573	361481,56	2184340,37	618	367412,15	2185196,36
529	360652,81	2182101,74	574	361483,05	2184340,74	619	367449,51	2185205,52
530	360641,09	2182174,79	575	361484,56	2184341,01	620	367455,9	2185206,13
531	360640,91	2182175,75	576	361983,79	2184412,26	621	367462,19	2185204,86
532	360640,71	2182176,71	577	361991,5	2184414,52	622	367473,4	2185200,83
533	360640,19	2182178,95	578	361998,25	2184418,95	623	367474,43	2185200,48
534	360630,89	2182218,82	579	362461,53	2184823,34	624	367478,33	2185199,05
535	360623,81	2182249,2	580	362464,63	2184825,6	625	367478,66	2185199,98
536	360622,75	2182252,71	581	362468,07	2184827,29	626	367497,06	2185193,34
537	360621,24	2182256,05	582	362651,92	2184898,31	627	367496,73	2185192,43
538	360599,8	2182296,15	583	362656,55	2184899,54	628	367502,71	2185190,28
539	360598,42	2182299,31	584	362661,34	2184899,74	629	367669,73	2185130,2
540	360597,55	2182302,65	585	363290	2184857,12	630	367669,39	2185129,26
541	360567,15	2182472,92	586	363294,21	2184856,74	631	367659,92	2185102,96
542	360567,09	2182473,3	587	363298,41	2184856,18	632	367660,86	2185102,61
543	360567,03	2182473,68	588	363612,65	2184807,09	633	367652,37	2185079
544	360475,86	2183112,52	589	363626,88	2184805,87	634	367651,43	2185079,34
545	360475,64	2183115,77	590	363641,14	2184806,63	635	367650,45	2185076,61
546	360475,91	2183119,02	591	365557,92	2185042,72	636	367640,12	2185047,89
547	360483,59	2183168,24	592	365558,19	2185042,76	637	367629,56	2185018,55
548	360483,93	2183172,38	593	365558,46	2185042,79	638	367628,96	2185016,69
549	360483,65	2183176,52	594	366338,14	2185142,97	639	367628,5	2185014,79
550	360482,17	2183186,89	595	366345,08	2185144,79	640	367496,98	2184384,38
551	360481,15	2183186,86	596	366351,34	2185148,32	641	367496,5	2184381,24
552	360393,15	2183803,57	597	366388,91	2185176,4	642	367496,39	2184378,07
553	360392,95	2183807,97	598	366393,92	2185179,21	1	367496,77	2184360,38
554	360393,59	2183812,33	599	366399,48	2185180,63			
555	360403,6	2183852,84	600	367014,29	2185253,7			

Перечень координат характерных точек границ публичного сервитута, устанавливаемого в целях, указанных в п. 2 ст. 39.37 ЗК РФ, на территории Парфеньевского муниципального округа представлен в таблице № 8.

Таблица № 8

Перечень координат характерных точек границ публичного сервитута
устанавливаемый в целях, указанных в п. 2 ст. 39.37 ЗК РФ
(Система координат МСК-44, зона 2)

Граница 1(1)			Граница 1(3)			Граница 1(6)		
№	X	Y						
1	367495,89	2184354,36	42	367541,51	2185164,49	80	367164,53	2185215,81
2	367505,89	2184354,57	43	367544,75	2185174,1	81	367173,28	2185208,92
3	367505,39	2184378,26	44	367669,39	2185129,26	82	367176,65	2185207,05
4	367505,47	2184380,41	45	367669,73	2185130,2	83	367180,44	2185206,35
5	367505,79	2184382,54	46	367502,71	2185190,28	84	367405,01	2185201,56
6	367577,78	2184727,61	41	367498,86	2185178,86	85	367407,89	2185201,69
7	367580,4	2184727,06	Граница 1(3)			86	367410,72	2185202,19
8	367584,83	2184748,32	47	367504,63	2185195,97	87	367448,08	2185211,35
9	367582,18	2184748,8	48	367677,4	2185133,82	88	367456,21	2185212,12
10	367635,06	2185002,19	49	367674,78	2185126,53	89	367464,22	2185210,5
11	367643,87	2184999,45	50	367679,47	2185124,61	90	367475,5	2185206,45
12	367657,19	2185042,18	51	367680,44	2185127,3	91	367476,55	2185209,26
13	367647,8	2185045,1	52	367679,71	2185142,59	92	367465,24	2185213,33
14	367645,75	2185045,84	53	367668,39	2185152,89	93	367456,37	2185215,12
15	367635,21	2185016,52	54	367603,13	2185176,36	94	367447,36	2185214,27
16	367634,74	2185015,05	55	367599,1	2185165,17	95	367410,01	2185205,11
17	367634,37	2185013,56	56	367547,94	2185183,58	96	367407,56	2185204,67
18	367502,85	2184383,16	57	367551,09	2185192,92	97	367405,08	2185204,56
19	367502,48	2184380,69	58	367508,44	2185207,29	98	367205,26	2185208,82
20	367502,39	2184378,2	47	367504,63	2185195,97	99	367174,79	2185230,18
21	367502,77	2184360,51	Граница 1(4)			80	367164,53	2185215,81
22	367496,77	2184360,38	59	367157,57	2185205,62	Граница 1(6)		
23	367496,39	2184378,07	60	367194,42	2185179,79	100	361071,29	2184219,18
24	367496,5	2184381,24	61	367207,72	2185198,77	101	361094,5	2184225,89
25	367496,98	2184384,38	62	367404,86	2185194,56	102	361094,09	2184227,33
26	367628,5	2185014,79	63	367408,65	2185194,73	103	361481,84	2184339,41
27	367628,96	2185016,69	64	367412,39	2185195,39	104	361483,26	2184339,76
28	367629,56	2185018,55	65	367449,74	2185204,55	105	361484,7	2184340,02
29	367640,12	2185047,89	66	367455,84	2185205,13	106	361983,93	2184411,27
30	367639,18	2185048,23	67	367461,85	2185203,92	107	361991,92	2184413,61
31	367627,89	2185048,99	68	367473,05	2185199,89	108	361998,91	2184418,13
32	367615,25	2185008,37	69	367473,4	2185200,83	109	362462,19	2184822,59
33	367625,47	2185005,18	70	367462,19	2185204,86	110	362465,15	2184824,74
34	367572,28	2184750,2	71	367455,9	2185206,13	111	362468,43	2184826,35
35	367570,82	2184750,37	72	367449,51	2185205,52	112	362652,28	2184897,38
36	367566,52	2184729,97	73	367412,15	2185196,36	113	362656,7	2184898,55
37	367567,99	2184729,67	74	367408,54	2185195,73	114	362661,27	2184898,74
38	367496	2184384,58	75	367404,88	2185195,56	115	363289,93	2184856,12
39	367495,51	2184381,33	76	367180,32	2185200,35	116	363294,11	2184855,75
40	367495,39	2184378,05	77	367174,63	2185201,41	117	363298,26	2184855,19
1	367495,89	2184354,36	78	367169,56	2185204,21	118	363587,79	2184809,97
Граница 1(2)			79	367161,2	2185210,8	119	363612,49	2184806,11
41	367498,86	2185178,86	59	367157,57	2185205,62	120	363626,86	2184804,88
Граница 1(2)			Граница 1(5)			121	363641,26	2184805,64
Граница 1(2)			Граница 1(5)			122	365558,05	2185041,73
Граница 1(2)			Граница 1(5)			123	365558,59	2185041,8
Граница 1(2)			Граница 1(5)			124	366338,27	2185141,98
Граница 1(2)			Граница 1(5)			125	366345,46	2185143,86

126	366351,93	2185147,51	181	361070,32	2184222,54	232	366862,19	2185244,69
127	366389,51	2185175,6	100	361071,29	2184219,18	233	366861,96	2185246,67
128	366394,29	2185178,28	Граница1(7)			234	366832,39	2185243,16
129	366399,6	2185179,63				235	366832,62	2185241,17
130	366833,8	2185231,24	182	361068,93	2184227,35	236	366398,42	2185189,56
131	366833,98	2185229,75	183	361479,89	2184346,13	237	366390,58	2185187,57
132	366863,55	2185233,27	184	361481,79	2184346,61	238	366383,52	2185183,61
133	366863,37	2185234,76	185	361483,71	2184346,95	239	366345,95	2185155,5
134	367014,41	2185252,71	186	361982,94	2184418,2	240	366341,7	2185153,13
135	367018,14	2185253,4	187	361989	2184419,98	241	366336,99	2185151,89
136	367021,75	2185254,57	188	361994,3	2184423,41	242	365557,31	2185051,72
137	367036,62	2185260,52	189	362457,58	2184827,86	243	365556,82	2185051,66
138	367037,18	2185259,12	190	362461,52	2184830,74	244	363640,04	2184815,57
139	367061,97	2185269,03	191	362465,91	2184832,88	245	363627,03	2184814,88
140	367061,42	2185270,42	192	362649,76	2184903,91	246	363614,04	2184815,99
141	367070,41	2185274,02	193	362655,65	2184905,47	247	363589,33	2184819,85
142	367076,07	2185274,69	194	362661,75	2184905,73	248	363299,8	2184865,07
143	367081,3	2185272,45	195	363290,41	2184863,11	249	363295,22	2184865,69
144	367086,57	2185268,29	196	363294,88	2184862,71	250	363290,61	2184866,1
145	367087,2	2185269,08	197	363299,34	2184862,11	251	362661,95	2184908,72
146	367081,92	2185273,23	198	363613,57	2184813,02	252	362655,2	2184908,44
147	367076,21	2185275,68	199	363626,97	2184811,87	253	362648,68	2184906,71
148	367070,04	2185274,95	200	363640,4	2184812,59	254	362464,83	2184835,68
149	367021,38	2185255,5	201	365557,19	2185048,68	255	362459,98	2184833,3
150	367017,9	2185254,37	202	365557,44	2185048,71	256	362455,67	2184830,06
151	367014,29	2185253,7	203	365557,69	2185048,74	257	361992,33	2184425,67
152	366399,48	2185180,63	204	366337,38	2185148,92	258	361987,75	2184422,59
153	366393,92	2185179,21	205	366342,83	2185150,35	259	361982,52	2184421,17
154	366388,91	2185176,4	206	366347,74	2185153,12	260	361483,29	2184349,89
155	366351,34	2185148,32	207	366385,31	2185181,21	261	361481,16	2184349,54
156	366345,08	2185144,79	208	366391,69	2185184,78	262	361479,06	2184349,02
157	366338,14	2185142,97	209	366398,77	2185186,58	263	361091,32	2184236,94
158	365558,46	2185042,79	210	367013,59	2185259,66	264	361090,75	2184238,86
159	365558,19	2185042,76	211	367016,42	2185260,18	265	361067,54	2184232,15
160	365557,92	2185042,72	212	367019,15	2185261,08	182	361068,93	2184227,35
161	363641,14	2184806,63	213	367034,02	2185267,02	Граница1(8)		
162	363626,88	2184805,87	214	367034,39	2185266,09			
163	363612,65	2184807,09	215	367059,19	2185276	266	360378,25	2183966,19
164	363298,41	2184856,18	216	367058,82	2185276,92	267	360364,2	2184014,8
165	363294,21	2184856,74	217	367067,82	2185280,52	268	360978,05	2184192,23
166	363290	2184857,12	218	367077,07	2185281,62	269	360982,63	2184176,38
167	362661,34	2184899,74	219	367085,63	2185277,94	270	361025,86	2184188,88
168	362656,55	2184899,54	220	367090,92	2185273,78	271	361020,31	2184208,09
169	362651,92	2184898,31	221	367092,78	2185276,14	272	360359,87	2184017,19
170	362468,07	2184827,29	222	367087,49	2185280,3	273	360374,93	2183965,09
171	362464,63	2184825,6	223	367077,5	2185284,59	266	360378,25	2183966,19
172	362461,53	2184823,34	224	367066,7	2185283,3	Граница1(9)		
173	361998,25	2184418,95	225	367057,71	2185279,71			
174	361991,5	2184414,52	226	367056,96	2185281,57	274	360125,75	2183926,14
175	361983,79	2184412,26	227	367032,17	2185271,66	275	360152,63	2183924,78
176	361484,56	2184341,01	228	367032,91	2185269,8	276	360159,11	2183925,42
177	361483,05	2184340,74	229	367018,04	2185263,86	277	360165,11	2183927,92
178	361481,56	2184340,37	230	367015,67	2185263,09	278	360220,38	2183961,29
179	361093,82	2184228,29	231	367013,23	2185262,64			
180	361093,54	2184229,26						

279	360283,27	2183999,26	326	359899,29	2183833,26	377	360082,42	2183928,31
280	360286,52	2184000,94	327	359900,16	2183833,53	378	360089,53	2183927,96
281	360289,96	2184002,19	328	359901,02	2183833,81	379	360089,53	2183931,12
282	361018,97	2184212,91	329	359993,63	2183864,12	380	360082,57	2183931,31
283	361017,58	2184217,71	330	360001,91	2183868,4	381	360077,46	2183930,94
284	360288,58	2184006,99	331	360008,4	2183875,09	382	360072,6	2183929,35
285	360284,52	2184005,52	332	360018,76	2183889,95	383	360022,82	2183906,01
286	360280,68	2184003,54	333	360022,45	2183894	384	360016	2183901,65
287	360217,8	2183965,57	334	360027,07	2183896,96	385	360010,55	2183895,67
288	360218,83	2183963,86	335	360076,85	2183920,3	386	360000,2	2183880,81
289	360176,41	2183938,25	336	360079,4	2183921,13	387	359995,95	2183876,43
290	360127,79	2183941,22	337	360082,07	2183921,32	388	359990,52	2183873,62
291	360126,95	2183938,54	338	360089,53	2183921,12	389	359897,91	2183843,31
292	360126,17	2183936,92	339	360089,57	2183921,95	390	359897,13	2183843,06
293	360126,26	2183937	340	360082,12	2183922,32	391	359896,35	2183842,82
294	360125,75	2183926,14	341	360079,2	2183922,11	392	359456,96	2183707,46
Граница1(10)			342	360076,42	2183921,2	393	359456,17	2183707,22
294	360125,12	2183906,94	343	360026,64	2183897,86	394	359455,38	2183706,99
295	360138,59	2183906,47	344	360021,81	2183894,77	395	359418,87	2183696,43
296	360148,51	2183910,99	345	360017,94	2183890,52	396	359414,79	2183695,73
297	360160,86	2183915,25	346	360007,58	2183875,67	397	359410,66	2183695,92
298	360170,66	2183921,47	347	360001,31	2183869,21	398	359384,86	2183699,94
299	360224	2183955,3	348	359993,32	2183865,07	399	359384,4	2183696,98
300	360224,78	2183954,02	349	359900,71	2183834,76	Граница1(13)		
301	360287,66	2183991,98	350	359899,86	2183834,48	399	358868,77	2183583,46
302	360289,92	2183993,15	351	359899	2183834,21	400	358876,97	2183588,02
303	360292,32	2183994,02	352	359459,61	2183698,86	401	358879,28	2183589,13
304	360351,23	2184011,05	353	359458,75	2183698,6	402	358881,71	2183589,95
305	360365,28	2183962,44	354	359457,88	2183698,34	403	359165,35	2183666,6
306	360371,07	2183964,02	355	359421,37	2183687,79	404	359169,18	2183667,93
307	360369,66	2183968,91	356	359415,36	2183686,74	405	359172,78	2183669,77
308	360368,7	2183968,63	357	359409,27	2183687,02	406	359234,75	2183707,18
309	360355,06	2184015,8	358	359383,47	2183691,05	407	359263,84	2183702,64
310	360291,35	2183997,39	319	359383,32	2183690,06	408	359264,92	2183709,57
311	360288,52	2183996,36	Граница1(12)			409	359250,46	2183711,83
312	360285,85	2183994,98	359	359384,4	2183696,98	410	359242,82	2183711,68
313	360222,97	2183957,01	360	359410,2	2183692,95	411	359235,7	2183708,93
314	360223,48	2183956,16	361	359414,98	2183692,73	412	359172,26	2183670,63
315	360168,21	2183922,79	362	359419,7	2183693,55	413	359168,78	2183668,85
316	360160,57	2183919,6	363	359456,22	2183704,11	414	359165,09	2183667,57
317	360152,33	2183918,79	364	359457,03	2183704,35	415	358881,45	2183590,92
318	360125,44	2183920,14	365	359457,84	2183704,59	416	358878,9	2183590,06
294	360125,12	2183906,94	366	359897,23	2183839,95	417	358876,48	2183588,9
Граница1(11)			367	359898,04	2183840,2	418	358868,28	2183584,33
319	359383,32	2183690,06	368	359898,85	2183840,46	399	358868,77	2183583,46
320	359409,12	2183686,03	369	359991,45	2183870,77	Граница1(14)		
321	359415,43	2183685,74	370	359997,73	2183874,02	419	358865,36	2183589,57
322	359421,65	2183686,83	371	360002,66	2183879,1	420	358873,56	2183594,14
323	359458,16	2183697,38	372	360013,01	2183893,95	421	358876,64	2183595,62
324	359459,03	2183697,64	373	360017,94	2183899,35	422	358879,88	2183596,71
325	359459,9	2183697,9	374	360024,1	2183903,29	423	359163,53	2183673,36
			375	360073,87	2183926,63			
			376	360078,04	2183928			

424	359166,43	2183674,36
425	359169,16	2183675,76
426	359232,6	2183714,06
427	359241,67	2183717,57
428	359251,39	2183717,76
429	359265,85	2183715,5
430	359268,47	2183732,28
431	359224,01	2183739,23
432	359219,38	2183709,59
433	359167,61	2183678,33
434	359165,25	2183677,12
435	359162,75	2183676,25
436	358879,1	2183599,56
437	358875,51	2183598,4
438	358872,1	2183596,76
439	358863,9	2183592,19
419	358865,36	2183589,57
Граница1(15)		
440	356248,48	2181318,86
441	356292,82	2181326,56
442	356289,41	2181346,17
443	356674,9	2181376,96
444	356691,1	2181383,54
445	356700,57	2181398,23
446	356868,87	2182014,35
447	356869,11	2182015,26
448	356869,33	2182016,18
449	356929,23	2182269,99
450	356929,89	2182273,22
451	356930,35	2182276,49
452	356994,01	2182855,12
453	356994,33	2182860,76
454	356994,06	2182866,41
455	356993,3	2182874,04
456	356996,7	2182874,38
457	357001,91	2182875,39
458	357006,85	2182877,33
459	357092,56	2182920,48
460	357094,4	2182921,3
461	357096,31	2182921,94
462	357364,64	2182997,47
463	357372,14	2183001,58
464	357377,08	2183008,56
465	357386,59	2183031,77
466	357402,93	2183071,65
467	357458,98	2183086,82
468	357452,81	2183106,19
469	357473,32	2183108,61
470	357473,5	2183107,12
471	357529,48	2183113,72
472	357532,13	2183114,15
473	357534,73	2183114,81
474	357631,15	2183143,96

475	357630,71	2183145,4
476	357823,4	2183203,65
477	357823,83	2183202,22
478	358133,57	2183295,86
479	358133,13	2183297,3
480	358291,16	2183345,07
481	358291,59	2183343,64
482	358393,12	2183374,33
483	358393,03	2183375,87
484	358615,52	2183443,14
485	358618,45	2183444,2
486	358621,24	2183445,56
487	358636,07	2183453,82
488	358640,66	2183445,55
489	358646,43	2183447,24
490	358654,1	2183447,9
491	358665,33	2183450,89
492	358670,91	2183451,85
493	358673,9	2183452,03
494	358685,09	2183458,24
495	358674,9	2183476,6
496	358620,75	2183446,48
497	358618,05	2183445,12
498	358615,23	2183444,09
499	358392,98	2183376,9
500	358392,92	2183377,93
501	358290,58	2183346,99
502	358290,87	2183346,03
503	358132,85	2183298,25
504	358132,56	2183299,21
505	357822,82	2183205,57
506	357823,11	2183204,61
507	357629,93	2183146,2
508	357629,64	2183147,16
509	357533,72	2183118,16
510	357531,41	2183117,57
511	357529,07	2183117,19
512	357473,09	2183110,6
513	357473,21	2183109,6
514	357421,58	2183103,52
515	357415,73	2183101,16
516	357411,88	2183096,15
517	357402	2183072,04
518	357401,07	2183072,42
519	357391,47	2183048,95
520	357392,4	2183048,59
521	357376,15	2183008,93
522	357371,47	2183002,32
523	357364,37	2182998,43
524	357096,04	2182922,9
525	357094,04	2182922,23
526	357092,11	2182921,37
527	357006,4	2182878,22
528	357001,63	2182876,35
529	356996,6	2182875,37

530	356992,2	2182874,93
531	356993,07	2182866,31
532	356993,33	2182860,77
533	356993,01	2182855,23
534	356929,35	2182276,6
535	356928,9	2182273,39
536	356928,25	2182270,22
537	356868,34	2182016,41
538	356868,14	2182015,51
539	356867,9	2182014,61
540	356699,6	2181398,49
541	356690,46	2181384,31
542	356674,82	2181377,96
543	356266,17	2181345,31
544	356263,89	2181345,01
545	356261,65	2181344,47
546	356244,9	2181339,49
440	356248,48	2181318,86
Граница1(16)		
547	357403,98	2183092,68
548	357406,33	2183098,42
549	357412,1	2183105,93
550	357420,88	2183109,48
551	357528,48	2183122,16
552	357530,39	2183122,47
553	357532,27	2183122,95
554	358613,49	2183449,84
555	358615,71	2183450,64
556	358617,83	2183451,68
557	358671,98	2183481,84
558	358669,39	2183486,57
559	358629,94	2183464,84
560	358631,22	2183462,57
561	358616,37	2183454,3
562	358614,54	2183453,4
563	358612,63	2183452,71
564	358392,47	2183386,15
565	358392,35	2183388,2
566	358287,69	2183356,56
567	358288,26	2183354,64
568	358130,24	2183306,84
569	358129,66	2183308,78
570	357819,92	2183215,14
571	357820,5	2183213,22
572	357627,82	2183154,97
573	357627,24	2183156,88
574	357530,82	2183127,73
575	357529,37	2183127,36
576	357527,89	2183127,12
577	357464,26	2183119,62
578	357464,49	2183117,64
579	357420,53	2183112,46
580	357410,28	2183108,32

581	357403,55	2183099,56	628	356368,78	2182853,51	679	355830,81	2182370,45
582	357401,32	2183094,01	629	356847,54	2182859,54	680	355819,57	2182400,79
547	357403,98	2183092,68	630	356848,81	2182859,58	681	355811,35	2182428,14
Граница1(17)			631	356850,07	2182859,68	682	355810,47	2182433,55
583	356116,12	2182553,05	632	356983,35	2182873,04	683	355811,02	2182439
584	356136,56	2182555,1	633	356984,11	2182865,41	684	355826,06	2182502,72
585	356145,61	2182558,08	634	356984,33	2182860,81	685	355832,66	2182513,69
586	356152,55	2182564,6	635	356984,07	2182856,21	686	355844,41	2182518,79
587	356345,91	2182848,28	636	356920,44	2182277,54	687	355856,11	2182519,96
588	356355,8	2182857,18	637	356920,04	2182274,92	688	355856,01	2182520,96
589	356368,69	2182860,51	638	356919,5	2182272,29	689	355844,31	2182519,79
590	356847,45	2182866,54	639	356859,6	2182018,47	690	355832	2182514,44
591	356848,41	2182866,57	640	356859,42	2182017,72	691	355825,09	2182502,95
592	356849,37	2182866,65	641	356859,22	2182016,98	692	355810,05	2182439,23
593	356996	2182881,34	642	356690,92	2181400,86	693	355809,47	2182433,52
594	356999,96	2182882,11	643	356684,71	2181391,24	694	355810,39	2182427,85
595	357003,7	2182883,58	644	356674,1	2181386,9	695	355822,97	2182385,98
596	357089,41	2182926,73	645	356265,45	2181354,28	696	355822,44	2182385,81
597	357091,87	2182927,82	646	356262,23	2181353,86	697	355822,74	2182383,66
598	357094,42	2182928,67	647	356259,08	2181353,1	698	355822,56	2182381,49
599	357362,75	2183004,21	648	356239,5	2181346,85	699	355821,92	2182379,41
600	357367,48	2183006,8	649	356239,92	2181344,26	700	355820,85	2182377,53
601	357370,6	2183011,21	650	356259,94	2181350,22	701	355819,39	2182375,91
602	357379,75	2183033,54	651	356262,79	2181350,91	702	355819,22	2182375,79
603	357377	2183034,74	652	356265,69	2181351,29	703	355819,8	2182373,85
604	357367,82	2183012,35	653	356674,34	2181383,94	704	355826,16	2182369,99
605	357365,48	2183009,05	654	356686,63	2181388,93	705	355822,38	2182368,99
606	357361,93	2183007,1	655	356693,81	2181400,07	706	355816,16	2182367,43
607	357093,6	2182931,56	656	356862,11	2182016,19	707	355801,25	2182363,65
608	357090,78	2182930,62	657	356862,32	2182016,99	708	355801,22	2182363,58
609	357088,06	2182929,41	658	356862,52	2182017,78	676	355800,8	2182362,55
610	357002,35	2182886,26	659	356922,42	2182271,6	Граница1(20)		
611	356999,11	2182884,99	660	356922,99	2182274,41	709	355807,9	2182397,91
612	356995,7	2182884,33	661	356923,39	2182277,25	710	355808,33	2182398,04
613	356849,07	2182869,63	662	356987,05	2182855,89	711	355809,65	2182398,34
614	356848,25	2182869,57	663	356987,33	2182860,8	712	355810,99	2182398,46
615	356847,42	2182869,54	664	356987,1	2182865,71	713	355812,34	2182398,4
616	356368,65	2182863,51	665	356986,23	2182874,33	714	355813	2182398,3
617	356354,38	2182859,83	666	356849,97	2182860,68	715	355804,65	2182426,12
618	356343,43	2182849,97	667	356848,75	2182860,58	716	355803,47	2182433,34
619	356150,07	2182566,29	668	356847,53	2182860,54	717	355804,21	2182440,61
620	356147,82	2182563,57	669	356368,77	2182854,51	718	355819,25	2182504,33
621	356145,11	2182561,32	670	356358,64	2182851,9	719	355828,05	2182518,96
622	356115,62	2182558,03	671	356350,86	2182844,9	720	355843,71	2182525,76
583	356116,12	2182553,05	672	356157,51	2182561,22	721	355855,42	2182526,93
Граница1(18)			673	356148,67	2182552,92	722	355854,91	2182531,9
623	356118,6	2182528,18	674	356137,16	2182549,13	723	355843,21	2182530,73
624	356163,38	2182532,66	675	356116,76	2182547,09	724	355824,75	2182522,72
625	356160,14	2182563,31	623	356118,6	2182528,18	725	355814,38	2182505,48
626	356351,69	2182844,34	Граница1(19)			726	355799,34	2182441,76
627	356359,11	2182851,02	676	355800,8	2182362,55	727	355798,48	2182433,19
			677	355808,09	2182364,38	728	355799,86	2182424,68
			678	355822,64	2182368,02	709	355807,9	2182397,91

Граница1(21)		
729	355794,96	2182393,21
730	355795,45	2182393,57
731	355794,9	2182393,41
729	355794,96	2182393,21
Граница1(22)		
732	355801,81	2182365,75
733	355803,13	2182370,27
734	355803,09	2182370,4
735	355801,8	2182370,45
736	355801,89	2182370,16
737	355802	2182369,05
738	355802,03	2182367,94
739	355801,96	2182366,83
732	355801,81	2182365,75
Граница1(23)		
740	355816,83	2181267,67
741	355820,85	2181270,65
742	355874,01	2181310,08
743	355885,4	2181314,18
744	355897,16	2181311,32
745	355976,29	2181264,84
746	355983,62	2181262,36
747	355991,34	2181263,01
748	355995,95	2181264,38
749	355995,68	2181265,34
750	355991,05	2181263,97
751	355983,74	2181263,35
752	355976,8	2181265,7
753	355897,67	2181312,19
754	355885,34	2181315,19
755	355873,42	2181310,89
756	355816,23	2181268,47
740	355816,83	2181267,67
Граница1(24)		
757	355812,66	2181273,29
758	355869,84	2181315,71
759	355885,02	2181321,18
760	355900,7	2181317,36
761	355979,84	2181270,87
762	355984,47	2181269,31
763	355989,34	2181269,72
764	355994,08	2181271,13
765	355993,28	2181274,02
766	355988,48	2181272,59
767	355984,83	2181272,28
768	355981,36	2181273,46
769	355902,22	2181319,95
770	355884,86	2181324,18
771	355868,05	2181318,12
772	355814,89	2181278,68
773	355810,87	2181275,7
757	355812,66	2181273,29
Граница1(25)		
774	355522,13	2181066,45
775	355523,45	2181067,14
776	355523,36	2181067,33
777	355524,37	2181067,62
778	355599,27	2181106,73
779	355601,25	2181107,86
780	355603,13	2181109,14
781	355672,2	2181160,38
782	355684,12	2181144,32
783	355720,26	2181171,13
784	355707,75	2181188
785	355602,53	2181109,95
786	355600,72	2181108,71
787	355598,81	2181107,62
788	355521,81	2181067,42
774	355522,13	2181066,45
Граница1(26)		
789	355518,99	2181072,71
790	355596,03	2181112,93
791	355597,53	2181113,79
792	355598,96	2181114,77
793	355704,23	2181192,86
794	355702,45	2181195,27
795	355597,17	2181117,18
796	355595,94	2181116,34
797	355594,64	2181115,59
798	355517,11	2181075,12
799	355517,73	2181074,55
789	355518,99	2181072,71
Граница1(27)		
800	355521,32	2181058,37
801	355522,78	2181059,13
802	355522,17	2181060,3
803	355521,73	2181059,04
800	355521,32	2181058,37
Граница1(28)		
804	355501,5	2181048,02
805	355502,5	2181048,54
806	355501,48	2181048,62
807	355501,13	2181048,73
804	355501,5	2181048,02
Граница1(29)		
808	355490,98	2181062,22
809	355490,9	2181062,77
810	355489,59	2181063,32
811	355490,12	2181064,29
812	355491,26	2181067,71
813	355492,17	2181069,98
814	355493,14	2181072,42
815	355494,55	2181075,17
816	355496,43	2181077,46
817	355498,41	2181079,15
818	355500,73	2181080,55
819	355504,28	2181082,38
820	355507,45	2181083,77
821	355511,51	2181085,15
822	355511,87	2181082,03
823	355511,04	2181081,28
824	355510,55	2181080,27
825	355510,46	2181079,16
826	355510,88	2181077,9
827	355512,04	2181077,82
828	355513,21	2181077,46
829	355512,51	2181078,8
830	355512,4	2181081,19
831	355512,35	2181083,58
832	355512,36	2181085,97
833	355507,26	2181084,24
834	355504,07	2181082,83
835	355498,38	2181079,79
836	355496,08	2181077,81
837	355494,13	2181075,45
838	355492,69	2181072,62
839	355490,79	2181067,89
840	355489,66	2181064,49
841	355488,87	2181063,05
808	355490,98	2181062,22
Граница1(30)		
842	360611,68	2182213,89
843	360625,08	2182217,34
844	360617,97	2182247,84
845	360617,13	2182250,6
846	360615,94	2182253,22
847	360594,51	2182293,32
848	360592,75	2182297,34
849	360591,64	2182301,6
850	360561,24	2182471,87
851	360561,16	2182472,35
852	360561,09	2182472,83
853	360469,92	2183111,67
854	360469,64	2183115,81

855	360469,98	2183119,95	906	360484,62	2183186,97	957	360632,08	2182174,02
856	360477,67	2183169,17	907	360482,45	2183202,39	958	360632,2	2182173,37
857	360477,93	2183172,42	908	360507,27	2183205,97	959	360643,93	2182100,32
858	360477,71	2183175,67	909	360508,16	2183200,04	960	360644,23	2182098,72
859	360388,2	2183802,86	910	360518,05	2183201,53	961	360644,61	2182097,14
860	360387,96	2183808,22	911	360517,16	2183207,46	962	360650,1	2182076,81
861	360388,74	2183813,53	912	360512,1	2183242,09	963	360641,65	2182074,58
862	360398,75	2183854,04	913	360477,47	2183237,04	945	360653,13	2182031,07
863	360399,39	2183859,75	914	360396,62	2183804,06	Граница1(33)		
864	360398,53	2183865,43	915	360396,45	2183807,79	964	360670,55	2182035,67
865	360392,31	2183886,94	916	360396,99	2183811,49	965	360682,14	2182038,73
866	360387,49	2183885,59	917	360404,97	2183843,76	966	360670,66	2182082,24
867	360393,72	2183864,04	918	360428,59	2183850,43	967	360659,77	2182079,36
868	360394,39	2183859,65	919	360416,37	2183893,74	968	360654,26	2182099,75
869	360393,9	2183855,24	920	360397,13	2183888,29	969	360654	2182100,82
870	360383,89	2183814,73	921	360397,12	2183888,29	970	360653,8	2182101,9
871	360382,96	2183808,47	922	360403,33	2183866,82	971	360642,07	2182174,95
872	360383,25	2183802,15	923	360404,39	2183859,85	972	360641,89	2182175,95
873	360470,82	2183188,55	924	360403,6	2183852,84	973	360641,68	2182176,94
874	360472,83	2183188,62	925	360393,59	2183812,33	974	360641,16	2182179,18
875	360474,74	2183175,25	926	360392,95	2183807,97	975	360640,19	2182178,95
876	360474,93	2183172,44	927	360393,15	2183803,57	976	360640,71	2182176,71
877	360474,7	2183169,63	928	360481,15	2183186,86	977	360640,91	2182175,75
878	360467,01	2183120,41	929	360482,17	2183186,89	978	360641,09	2182174,79
879	360466,64	2183115,83	930	360483,65	2183176,52	979	360652,81	2182101,74
880	360466,95	2183111,25	931	360483,93	2183172,38	980	360653,03	2182100,61
881	360558,12	2182472,41	932	360483,59	2183168,24	981	360653,3	2182099,49
882	360558,2	2182471,87	933	360475,91	2183119,02	964	360670,55	2182035,67
883	360558,29	2182471,34	934	360475,64	2183115,77	Граница1(34)		
884	360588,69	2182301,07	935	360475,86	2183112,52	982	360803,67	2181498,14
885	360589,92	2182296,36	936	360567,03	2182473,68	983	360806,53	2181499,06
886	360591,87	2182291,91	937	360567,09	2182473,3	984	360790,8	2181554,55
887	360602,25	2182272,48	938	360567,15	2182472,92	985	360790,33	2181556,28
842	360611,68	2182213,89	939	360597,55	2182302,65	986	360789,88	2181558,03
Граница1(31)			940	360598,42	2182299,31	987	360754,37	2181702,38
888	360630,89	2182218,82	941	360599,8	2182296,15	988	360754,1	2181703,45
889	360642,39	2182221,82	942	360621,24	2182256,05	989	360753,82	2181704,51
890	360631,27	2182265,4	943	360622,75	2182252,71	990	360727,26	2181802,79
891	360619,05	2182262,25	944	360623,81	2182249,2	991	360724,36	2181802,01
892	360600,69	2182296,62	888	360630,89	2182218,82	992	360750,92	2181703,73
893	360599,37	2182299,64	Граница1(32)			993	360751,19	2181702,7
894	360598,53	2182302,83	945	360653,13	2182031,07	994	360751,45	2181701,67
895	360568,14	2182473,1	946	360664,74	2182034,13	995	360786,97	2181557,31
896	360568,08	2182473,46	947	360647,51	2182097,93	996	360787,43	2181555,52
897	360568,02	2182473,82	948	360647,16	2182099,35	997	360787,92	2181553,73
898	360476,85	2183112,66	949	360646,89	2182100,79	982	360803,67	2181498,14
899	360476,64	2183115,77	950	360635,16	2182173,84	Граница1(35)		
900	360476,89	2183118,87	951	360635,03	2182174,6	998	360812,29	2181500,74
901	360484,58	2183168,09	952	360634,87	2182175,35	999	360832,49	2181506,47
902	360484,95	2183171,93	953	360634,33	2182177,58			
903	360484,75	2183175,79	954	360632,88	2182177,24			
904	360494,62	2183177,2	955	360631,42	2182176,9			
905	360493,21	2183187,1	956	360631,94	2182174,67			

1000	360820,22	2181549,76	1046	361534,24	2178897,02	1092	361185,61	2176754,16
1001	360800,98	2181544,31	1047	361176,73	2176755,65	1093	361185,55	2176753,76
1002	360797,54	2181556,46	1048	361176,64	2176755,09	1094	361185,49	2176753,37
1003	360797,1	2181558,08	1049	361176,57	2176754,52	1095	361147,99	2176463,79
1004	360796,68	2181559,7	1050	361139,07	2176464,94	1096	361147,22	2176459,96
1005	360761,16	2181704,05	1051	361138,55	2176462,34	1097	361145,93	2176456,27
1006	360760,87	2181705,2	1052	361137,67	2176459,84	1098	361125,85	2176409,83
1007	360760,57	2181706,34	1053	361117,59	2176413,4	1099	361124,94	2176407,32
1008	360734,02	2181804,62	1054	361116,31	2176409,86	1100	361124,34	2176404,72
1009	360733,05	2181804,36	1055	361115,47	2176406,2	1056	360905,44	2175093,53
1010	360759,61	2181706,08	1016	360896,59	2175095,21	Граница1(38)		
1011	360759,91	2181704,95	Граница1(37)			1101	360783,26	2174416,39
1012	360760,19	2181703,82	1056	360905,44	2175093,53	1102	360786,22	2174415,9
1013	360795,71	2181559,46	1057	360906,42	2175093,36	1103	360893,43	2175058,05
1014	360796,13	2181557,82	1058	360914,58	2175142,24	1104	360884,75	2175059,5
1015	360796,58	2181556,19	1059	361125,33	2176404,55	1105	360877,31	2175015,12
998	360812,29	2181500,74	1060	361125,9	2176407,03	1106	360883,06	2175014,16
Граница1(36)			1061	361126,77	2176409,43	1101	360783,26	2174416,39
1016	360896,59	2175095,21	1062	361146,84	2176455,88	Граница1(39)		
1017	360899,54	2175094,65	1063	361148,19	2176459,69	1107	360792,14	2174414,94
1018	361118,42	2176405,71	1064	361148,99	2176463,66	1108	360793,12	2174414,74
1019	361119,18	2176409,01	1065	361186,48	2176753,24	1109	360892,92	2175012,5
1020	361120,34	2176412,21	1066	361186,54	2176753,62	1110	360906,79	2175010,16
1021	361140,42	2176458,65	1067	361186,6	2176754	1111	360914,33	2175054,54
1022	361141,44	2176461,55	1068	361342,37	2177687,06	1112	360899,35	2175057,06
1023	361142,04	2176464,56	1069	361351,91	2177685,47	1107	360792,14	2174414,94
1024	361179,54	2176754,14	1070	361353,56	2177695,35	Граница1(40)		
1025	361179,61	2176754,64	1071	361344,02	2177696,92	1113	360739,79	2174156,03
1026	361179,69	2176755,15	1072	361544,1	2178895,37	1114	360742,38	2174156,65
1027	361537,2	2178896,53	1073	361545,61	2178922,65	1115	360742,96	2174156,79
1028	361538,62	2178922,27	1074	361541,1	2178949,6	1116	360768,11	2174307,42
1029	361534,36	2178947,69	1075	360896,08	2181225,77	1117	360765,16	2174307,96
1030	360889,34	2181223,86	1076	360895,3	2181228,38	1113	360739,79	2174156,03
1031	360888,62	2181226,29	1077	360894,46	2181230,97	Граница1(41)		
1032	360887,83	2181228,71	1078	360867,51	2181310,01	1118	360749,3	2174158,31
1033	360860,89	2181307,75	1079	360866,73	2181312,4	1119	360750,36	2174158,57
1034	360860,05	2181310,31	1080	360866,02	2181314,81	1120	360767,61	2174261,89
1035	360859,28	2181312,9	1081	360851,45	2181366,21	1121	360789,06	2174258,31
1036	360844,71	2181364,32	1082	360850,49	2181365,94	1122	360796,47	2174302,69
1037	360841,82	2181363,5	1083	360865,05	2181314,53	1123	360774,03	2174306,44
1038	360856,4	2181312,08	1084	360865,78	2181312,1	1118	360749,3	2174158,31
1039	360857,19	2181309,42	1085	360866,57	2181309,69			
1040	360858,05	2181306,78	1086	360893,51	2181230,64			
1041	360885,18	2181227,74	1087	360894,35	2181228,08			
1042	360885,76	2181225,4	1088	360895,11	2181225,49			
1043	360886,46	2181223,04	1089	361540,14	2178949,33			
1044	361531,49	2178946,88	1090	361544,48	2178922,6			
1045	361535,62	2178922,1	1091	361543,12	2178895,54			

Перечень координат характерных точек границ публичного сервитута, устанавливаемого в целях, указанных в п. 1 ст. 39.37 ЗК РФ, на территории Антроповского муниципального района представлен в таблице № 9.

Перечень координат характерных точек границ публичного сервитута
устанавливаемый в целях, указанных в п. 1 ст. 39.37 ЗК РФ
(Система координат МСК-44, зона 1)

№ точки	X	Y
1	361724,4	1336388,22
2	361726,59	1336388,69
3	361728,62	1336389,64
4	361739,71	1336396,41
5	361741,48	1336397,78
6	361742,9	1336399,51
7	361743,9	1336401,52
8	361744,42	1336403,69
9	361744,45	1336405,93
10	361743,98	1336408,12
11	361743,04	1336410,15
12	361742,76	1336410,6
13	361753,77	1336417,21
14	361757,17	1336411,65
15	361770,8	1336389,39
16	361778,53	1336381,24
17	361788,9	1336376,94
18	361793,13	1336376,16
19	361804,35	1336374,06
20	361810,68	1336372,89
21	361820,78	1336371,01
22	361830,4	1336369,22
23	361843,59	1336366,77
24	361847,4	1336366,34
25	361861,81	1336365,71
26	361861,76	1336364,71
27	361873,25	1336364,31
28	361876,89	1336364,14
29	361876,94	1336365,14
30	361889,34	1336364,6
31	361889,49	1336363,6
32	361926,7	1336361,94
33	361926,75	1336362,94
34	361931,02	1336362,75
35	361936,95	1336362,38
36	361936,52	1336352,62
37	361937,54	1336346,07
38	361940,97	1336340,39
39	361945,51	1336335,44
40	361945,91	1336335,02
41	361946,35	1336334,62
42	361945,7	1336333,87
43	361948,38	1336332,16
44	361951,44	1336331,29
45	361963,61	1336329,67
46	361963,74	1336330,67
47	361993,99	1336326,67
48	361993,86	1336325,68
49	362042,38	1336319,28
50	362053,28	1336319,98
51	362063,07	1336324,81
52	362106,2	1336357,91
53	362122,11	1336370,11
54	362121,47	1336370,88
55	362183,69	1336418,61
56	362185,15	1336419,73
57	362185,77	1336418,93
58	362227,79	1336451,15
59	362248,82	1336467,26
60	362271,28	1336437,93
61	362272,17	1336436,84
62	362273,13	1336435,78
63	362440,07	1336259,44
64	362439,33	1336258,76
65	362485,89	1336209,65
66	362486,61	1336210,33
67	362520,01	1336175,11
68	362519,32	1336174,38
69	362545,47	1336147,01
70	362546,92	1336145,32
71	362548,19	1336143,49
72	362549,04	1336144,02
73	362550,4	1336141,48
74	362551,44	1336138,78
75	362561,41	1336107,09
76	362560,46	1336106,79
77	362560,95	1336105,22
78	362564,71	1336097,58
79	362570,6	1336091,42
80	362576,7	1336086,74
81	362577,3	1336087,54
82	362711,68	1335984,3
83	362711,08	1335983,5
84	362819,57	1335900,15
85	362819,87	1335899,91
86	362820,17	1335899,67
87	362826,45	1335894,49
88	362827,09	1335895,26
89	362852,56	1335874,24
90	362851,92	1335873,47
91	362873,43	1335855,71
92	362897,3	1335836,01
93	362951,66	1335791,15
94	362952,3	1335791,92
95	363027,09	1335730,19
96	363032,07	1335724,46
97	363034,91	1335717,42
98	363081,35	1335507,35
99	363081,83	1335503,7
100	363081,78	1335500,17
101	363080,75	1335489,55
102	363080,63	1335485,94
103	363081	1335482,51
104	363089,87	1335429,3
105	363096,73	1335388,15
106	363098,19	1335379,41
107	363097,2	1335379,25
108	363098,98	1335368,54
109	363116,56	1335371,47
110	363116,39	1335372,46
111	363205,92	1335387,39
112	363206,68	1335382,73
113	363207,29	1335380,58
114	363208,36	1335378,61
115	363209,85	1335376,94
116	363211,67	1335375,63
117	363213,73	1335374,77
118	363215,94	1335374,38
119	363218,17	1335374,5
120	363231	1335376,62
121	363233,15	1335377,23
122	363235,12	1335378,31
123	363236,79	1335379,79
124	363238,1	1335381,61
125	363238,96	1335383,68
126	363239,35	1335385,88
127	363239,23	1335388,12
128	363238,51	1335392,46
129	363332,29	1335408,46
130	363332,45	1335407,47
131	363352,65	1335410,78
132	363423,76	1335422,65
133	363426,43	1335422,93
134	363429,12	1335422,88
135	363441,45	1335421,95
136	363601,16	1335409,28
137	363632,59	1335406,79
138	363640,13	1335407,21

139	363647,29	1335409,64	194	363686,13	1338606,79	249	363255,7	1341946,61
140	363733,75	1335452,68	195	363682,06	1338606,93	250	363176,99	1342127,92
141	363740,97	1335455,55	196	363678,1	1338607,82	251	363175,61	1342130,85
142	363748,59	1335457,21	197	363674,36	1338609,42	252	363174,06	1342133,68
143	363788,88	1335462,49	198	363670,99	1338611,69	253	363018,22	1342398,6
144	363813,37	1335465,7	199	363668,08	1338614,53	254	363016,75	1342400,95
145	363843,12	1335469,6	200	363601,47	1338693,17	255	363015,16	1342403,23
146	363868,11	1335472,87	201	363599,87	1338695,32	256	362856,1	1342618,45
147	363889,79	1335475,71	202	363598,53	1338697,65	257	362854,89	1342619,98
148	363859,51	1335706,74	203	363597,49	1338700,13	258	362853,57	1342621,42
149	363825,26	1335968,09	204	363596,76	1338702,72	259	362735,43	1342741,78
150	363731,74	1336681,78	205	363596,35	1338705,37	260	362726,49	1342750,89
151	363731,63	1336686,54	206	363586,52	1338812,06	261	362725,77	1342750,19
152	363732,56	1336691,22	207	363586,3	1338813,81	262	362719,79	1342756,29
153	363734,47	1336695,59	208	363585,98	1338815,53	263	362714,59	1342761,58
154	363737,28	1336699,44	209	363585,55	1338817,24	264	362715,31	1342762,28
155	363740,85	1336702,6	210	363585,01	1338818,91	265	362707,11	1342770,63
156	363823,4	1336760,97	211	363584,36	1338820,55	266	362702,02	1342775,82
157	363825,35	1336762,2	212	363499,39	1339018,17	267	362699,29	1342778,26
158	363827,41	1336763,22	213	363498,81	1339019,68	268	362696,26	1342780,32
159	363829,57	1336764,02	214	363498,34	1339021,22	269	362659,09	1342802,25
160	363831,81	1336764,59	215	363497,98	1339022,79	270	362656,87	1342803,75
161	363834,08	1336764,92	216	363497,74	1339024,39	271	362654,84	1342805,51
162	363868,18	1336768,06	217	363497,62	1339026	272	362517,13	1342941
163	363917,97	1336772,65	218	363437,08	1340555,74	273	362514,05	1342943,8
164	363965,64	1336777,04	219	363437,16	1340558,62	274	362510,77	1342946,35
165	363968,06	1336777,37	220	363437,61	1340561,46	275	362421,04	1343010,43
166	363970,45	1336777,91	221	363446,76	1340601,98	276	362315,42	1343085,86
167	363972,77	1336778,66	222	363447,34	1340605,65	277	362087,18	1343248,86
168	363975,02	1336779,6	223	363447,43	1340609,36	278	362086,04	1343249,65
169	363977,19	1336780,74	224	363446,39	1340633,48	279	362084,88	1343250,41
170	364102,02	1336853,59	225	363445,88	1340645,38	280	361663,88	1343518,97
171	364189,98	1336904,92	226	363445,7	1340649,49	281	361663,53	1343519,19
172	364279,72	1336957,29	227	363444,7	1340649,48	282	361663,19	1343519,42
173	364286,04	1336962,32	228	363444,17	1340661,73	283	361462,89	1343652,16
174	364290,66	1336968,96	229	363445,17	1340661,77	284	361460,88	1343653,57
175	364293,19	1336976,64	230	363444,42	1340678,82	285	361458,94	1343655,09
176	364293,42	1336984,72	231	363444,08	1340686,51	286	361265,02	1343815,13
177	364291,33	1336992,53	232	363439,76	1340787,46	287	361262,87	1343817,02
178	363876,21	1337958	233	363432,93	1340945,97	288	361260,83	1343819,05
179	363875,65	1337959,44	234	363431	1340990,54	289	361111,73	1343976,34
180	363875,2	1337960,9	235	363426,58	1341063,61	290	361110,63	1343977,55
181	363874,84	1337962,4	236	363425,6	1341079,8	291	361109,56	1343978,8
182	363874,6	1337963,91	237	363424,6	1341079,74	292	360962,79	1344157,06
183	363874,46	1337965,44	238	363423,69	1341094,73	293	360961,27	1344159
184	363857,2	1338267,84	239	363424,69	1341094,79	294	360959,86	1344161,02
185	363851,48	1338368,15	240	363424,1	1341104,53	295	360824,58	1344365,71
186	363838,96	1338587,46	241	363411,45	1341313,4	296	360823,46	1344367,44
187	363837,1	1338596,02	242	363411,09	1341317,08	297	360822,44	1344369,22
188	363832,68	1338603,59	243	363410,49	1341320,73	298	360767,76	1344470,08
189	363826,15	1338609,42	244	363317,41	1341779,59	299	360767,37	1344470,8
190	363818,13	1338612,95	245	363316,42	1341783,64	300	360767	1344471,54
191	363809,41	1338613,82	246	363315,12	1341787,59	301	360678,83	1344648,63
192	363795,68	1338613,04	247	363256,74	1341944,04	302	360678,13	1344650,11
193	363745,77	1338610,19	248	363256,23	1341945,33	303	360677,47	1344651,62

304	360645,44	1344729,08	359	361106,13	1343973,58	414	363418,7	1341094,42
305	360644,7	1344730,99	360	361107,38	1343972,21	415	363419,7	1341094,49
306	360644,04	1344732,94	361	361256,47	1343814,92	416	363420,6	1341079,5
307	360582,77	1344927,64	362	361258,77	1343812,64	417	363419,61	1341079,44
308	360582,31	1344929,21	363	361261,2	1343810,5	418	363420,58	1341063,43
309	360581,9	1344930,8	364	361455,12	1343650,46	419	363425,01	1340990,18
310	360547,29	1345075,31	365	361457,31	1343648,75	420	363426,93	1340945,71
311	360547,02	1345076,51	366	361459,58	1343647,15	421	363433,76	1340787,2
312	360546,78	1345077,72	367	361659,87	1343514,41	422	363438,12	1340686,14
313	360505,9	1345299,02	368	361660,26	1343514,16	423	363438,44	1340678,67
314	360505,6	1345300,84	369	361660,65	1343513,91	424	363439,18	1340661,51
315	360505,37	1345302,67	370	362081,66	1343245,35	425	363440,17	1340661,56
316	360473,53	1345607,28	371	362082,69	1343244,68	426	363440,7	1340649,28
317	360473,46	1345608,1	372	362083,7	1343243,98	427	363439,7	1340649,26
318	360473,39	1345608,92	373	362311,92	1343080,98	428	363439,88	1340645,3
319	360461,83	1345775,59	374	362417,34	1343005,7	429	363440,39	1340633,22
320	360461,84	1345782,15	375	362507,28	1342941,46	430	363441,43	1340609,1
321	360462,75	1345788,64	376	362510,2	1342939,2	431	363441,36	1340606,18
322	360960,13	1348121,94	377	362512,93	1342936,72	432	363440,91	1340603,3
323	360986,39	1348245,13	378	362650,63	1342801,24	433	363431,76	1340562,78
324	361279,59	1349620,6	379	362653,21	1342798,99	434	363431,18	1340559,16
325	361273,19	1349619,36	380	362656,04	1342797,08	435	363431,09	1340555,5
326	360980,52	1348246,36	381	362693,21	1342775,15	436	363491,62	1339025,76
327	360954,26	1348123,19	382	362695,59	1342773,53	437	363491,78	1339023,71
328	360456,89	1345789,89	383	362697,74	1342771,62	438	363492,08	1339021,68
329	360455,85	1345782,57	384	362702,83	1342766,43	439	363492,54	1339019,68
330	360455,85	1345775,17	385	362711,03	1342758,08	440	363493,14	1339017,72
331	360467,41	1345608,5	386	362711,74	1342758,78	441	363493,88	1339015,8
332	360467,48	1345607,58	387	362717,53	1342752,87	442	363578,85	1338818,18
333	360467,57	1345606,66	388	362722,92	1342747,38	443	363579,36	1338816,89
334	360499,41	1345302,05	389	362722,21	1342746,69	444	363579,78	1338815,58
335	360499,66	1345299,98	390	362731,15	1342737,57	445	363580,12	1338814,24
336	360500	1345297,93	391	362849,29	1342617,22	446	363580,38	1338812,88
337	360540,88	1345076,63	392	362850,32	1342616,08	447	363580,55	1338811,51
338	360541,15	1345075,27	393	362851,28	1342614,88	448	363590,38	1338704,82
339	360541,46	1345073,91	394	362901,45	1342546,99	449	363590,9	1338701,44
340	360576,06	1344929,4	395	362902,25	1342547,59	450	363591,83	1338698,15
341	360576,53	1344927,61	396	362932,1	1342507,21	451	363593,15	1338695
342	360577,05	1344925,83	397	362931,29	1342506,61	452	363594,85	1338692,03
343	360638,32	1344731,14	398	363010,33	1342399,66	453	363596,9	1338689,29
344	360639,06	1344728,95	399	363011,75	1342397,65	454	363663,51	1338610,65
345	360639,89	1344726,79	400	363013,05	1342395,56	455	363667,2	1338607,03
346	360671,93	1344649,32	401	363168,88	1342130,64	456	363671,5	1338604,15
347	360672,67	1344647,63	402	363170,26	1342128,12	457	363676,25	1338602,11
348	360673,46	1344645,96	403	363171,49	1342125,53	458	363681,3	1338600,98
349	360761,63	1344468,86	404	363250,19	1341944,22	459	363686,47	1338600,8
350	360762,05	1344468,04	405	363250,67	1341943,09	460	363746,11	1338604,2
351	360762,48	1344467,22	406	363251,11	1341941,94	461	363796,02	1338607,05
352	360817,17	1344366,36	407	363309,5	1341785,49	462	363809,75	1338607,83
353	360818,31	1344364,36	408	363310,66	1341781,99	463	363816,6	1338607,14
354	360819,55	1344362,4	409	363311,53	1341778,4	464	363822,9	1338604,37
355	360954,86	1344157,71	410	363404,61	1341319,54	465	363828,04	1338599,79
356	360956,45	1344155,44	411	363405,15	1341316,3	466	363831,51	1338593,85
357	360958,15	1344153,25	412	363405,46	1341313,03	467	363832,97	1338587,12
358	361104,93	1343974,99	413	363418,11	1341104,17	468	363845,49	1338367,81

469	363851,21	1338267,5
470	363868,47	1337965,1
471	363868,65	1337963,15
472	363868,96	1337961,22
473	363869,41	1337959,32
474	363869,99	1337957,46
475	363870,7	1337955,63
476	364285,82	1336990,16
477	364287,46	1336984,02
478	364287,28	1336977,67
479	364285,29	1336971,64
480	364281,66	1336966,43
481	364276,69	1336962,47
482	364186,96	1336910,1
483	364098,99	1336858,77
484	363974,16	1336785,92
485	363972,46	1336785,03
486	363970,69	1336784,29
487	363968,87	1336783,7
488	363966,99	1336783,28
489	363965,09	1336783,02
490	363917,42	1336778,62
491	363867,63	1336774,03
492	363833,53	1336770,89
493	363830,63	1336770,47
494	363827,79	1336769,75
495	363825,04	1336768,73
496	363822,42	1336767,44
497	363819,94	1336765,87
498	363737,39	1336707,5
499	363732,84	1336703,48
500	363729,27	1336698,57
501	363726,84	1336693,01
502	363725,66	1336687,06
503	363725,79	1336681
504	363819,31	1335967,32
505	363853,56	1335705,96
506	363883,06	1335480,88
507	363867,34	1335478,82
508	363842,42	1335475,56
509	363812,67	1335471,66
510	363788,11	1335468,44
511	363747,81	1335463,16
512	363739,23	1335461,28
513	363731,08	1335458,05
514	363644,61	1335415,01
515	363638,99	1335413,1
516	363633,07	1335412,77
517	363601,62	1335415,27
518	363442	1335427,92
519	363429,6	1335428,91
520	363426,18	1335428,97
521	363422,78	1335428,61
522	363351,67	1335416,76
523	363238,12	1335397,48

524	363238,31	1335400,9
525	363238,53	1335402,97
526	363238,95	1335408,03
527	363239,15	1335414,32
528	363233,47	1335410,13
529	363209,33	1335406,38
530	363210,86	1335397,16
531	363210,31	1335396,85
532	363209,3	1335396,07
533	363209,27	1335396,05
534	363209,19	1335395,99
535	363208,21	1335394,97
536	363207,38	1335393,83
537	363206,71	1335392,59
538	363103,92	1335375,45
539	363103,12	1335380,24
540	363102,07	1335380,06
541	363100,68	1335388,8
542	363093,8	1335430,06
543	363094,78	1335430,22
544	363085,93	1335483,33
545	363085,64	1335486,19
546	363085,73	1335489,07
547	363086,76	1335499,68
548	363086,82	1335504,01
549	363086,23	1335508,43
550	363039,79	1335718,5
551	363036,33	1335727,07
552	363030,27	1335734,05
553	362901,12	1335840,64
554	362877,25	1335860,34
555	362824,01	1335904,28
556	362823,62	1335904,59
557	362823,25	1335904,88
558	362574,26	1336096,19
559	362569,66	1336100,98
560	362566,68	1336106,97
561	362556,21	1336140,19
562	362553,65	1336146,02
563	362549,83	1336151,13
564	362276,72	1336439,26
565	362275,95	1336440,12
566	362275,23	1336441,02
567	362249,14	1336475,06
568	362224,12	1336455,89
569	362182,12	1336423,7
570	362182,72	1336422,9
571	362181,05	1336421,62
572	362118,9	1336373,94
573	362118,25	1336374,7
574	362102,55	1336362,67
575	362059,42	1336329,58
576	362051,72	1336325,78
577	362043,16	1336325,23
578	361994,65	1336331,62

579	361994,51	1336330,64
580	361964,26	1336334,63
581	361964,4	1336335,63
582	361952,23	1336337,24
583	361950,57	1336337,75
584	361949,19	1336338,82
585	361944,66	1336343,77
586	361942,24	1336347,77
587	361941,51	1336352,4
588	361942,16	1336367,17
589	361931,24	1336367,64
590	361931,2	1336366,75
591	361926,93	1336366,94
592	361926,97	1336367,94
593	361888,52	1336369,64
594	361888,67	1336368,63
595	361877,12	1336369,14
596	361877,16	1336370,14
597	361873,51	1336370,3
598	361847,48	1336371,35
599	361845,96	1336371,47
600	361844,43	1336371,69
601	361789,81	1336381,86
602	361781,36	1336385,36
603	361775,07	1336392
604	361755,42	1336424,08
605	361742,22	1336416,13
606	361740,09	1336414,83
607	361738,64	1336416,28
608	361736,93	1336417,41
609	361735,02	1336418,17
610	361733,74	1336418,39
611	361734,56	1336418,73
612	361741,94	1336417,14
613	361741,08	1336418,85
614	361740,92	1336419,08
615	361734,95	1336427,76
616	361730,85	1336433,07
617	361728,89	1336427,87
618	361708,6	1336415,78
619	361713,39	1336407,91
620	361712,81	1336407,2
621	361711,81	1336405,2
622	361711,29	1336403,02
623	361711,26	1336400,78
624	361711,73	1336398,6
625	361712,67	1336396,57
626	361714,87	1336392,96
627	361716,24	1336391,19
628	361717,98	1336389,78
629	361719,98	1336388,78
630	361722,16	1336388,25
1	361724,4	1336388,22

Перечень координат характерных точек границ публичного сервитута устанавливаемый в целях, указанных в п. 2 ст. 39.37 ЗК РФ на территории Антроповского муниципального района представлен в таблице № 10.

Таблица № 10

Перечень координат характерных точек границ публичного сервитута устанавливаемый в целях, указанных в п. 2 ст. 39.37 ЗК РФ
(Система координат МСК-44, зона 1)

№ точки	X	Y
Граница 1(1)		
1	361708,6	1336415,78
2	361707,46	1336405,1
3	361712,67	1336396,57
4	361711,73	1336398,6
5	361711,26	1336400,78
6	361711,29	1336403,02
7	361711,81	1336405,2
8	361712,81	1336407,2
9	361713,39	1336407,91
1	361708,6	1336415,78
Граница 1(2)		
10	361714,87	1336392,96
11	361720,08	1336384,43
12	361728,62	1336389,64
13	361726,59	1336388,69
14	361724,4	1336388,22
15	361722,16	1336388,25
16	361719,98	1336388,78
17	361717,98	1336389,78
18	361716,24	1336391,19
10	361714,87	1336392,96
Граница 1(3)		
19	361739,71	1336396,41
20	361748,8	1336401,95
21	361745,8	1336408,96
22	361753,7	1336413,72
23	361769,16	1336388,45
24	361777,46	1336379,69
25	361788,6	1336375,07
26	361843,22	1336364,92
27	361847,25	1336364,46
28	361858,97	1336362,71
29	361862,44	1336355,05
30	361865,07	1336354,64
31	361869,64	1336353,93
32	361871,72	1336353,7
Граница 1(4)		
33	361867,53	1336357,18
34	361865,36	1336362,66
35	361873,16	1336362,31
36	361873,25	1336364,31
37	361861,76	1336364,71
38	361861,81	1336365,71
39	361847,4	1336366,34
40	361843,59	1336366,77
41	361830,4	1336369,22
42	361820,78	1336371,01
43	361810,68	1336372,89
44	361804,35	1336374,06
45	361793,13	1336376,16
46	361788,9	1336376,94
47	361778,53	1336381,24
48	361770,8	1336389,39
49	361757,17	1336411,65
50	361753,77	1336417,21
51	361742,76	1336410,6
52	361743,98	1336408,12
53	361744,45	1336405,93
54	361744,42	1336403,69
55	361743,9	1336401,52
56	361742,9	1336399,51
57	361741,48	1336397,78
19	361739,71	1336396,41
Граница 1(5)		
58	361733,74	1336418,39
59	361735,02	1336418,17
60	361736,93	1336417,41
61	361738,64	1336416,28
62	361740,09	1336414,83
63	361742,22	1336416,13
64	361755,42	1336424,08
65	361775,07	1336392
66	361781,36	1336385,36
67	361789,81	1336381,86
68	361844,43	1336371,69
69	361845,96	1336371,47
70	361847,48	1336371,35
71	361873,51	1336370,3
72	361873,65	1336373,3
73	361867,6	1336373,57
74	361860,84	1336402,08
75	361821,75	1336403,53
76	361821,07	1336379,21
77	361790,42	1336384,91
78	361783,13	1336387,94
79	361777,69	1336393,67
80	361756,48	1336428,32
81	361740,92	1336419,08
82	361741,08	1336418,85
83	361741,94	1336417,14
84	361734,56	1336418,73
58	361733,74	1336418,39
85	361930,89	1336359,82
86	361933,89	1336359,62
87	361933,59	1336352,86
88	361934,77	1336345,15
89	361938,82	1336338,47
90	361943,36	1336333,51
91	361943,9	1336332,97
92	361944,46	1336332,45
93	361945,11	1336333,2
94	361948,05	1336331,37
95	361951,37	1336330,39
96	361963,53	1336328,71
97	361963,41	1336327,79
98	361993,66	1336323,79
99	361993,79	1336324,78
100	362042,3	1336318,37
101	362053,6	1336319,11
102	362063,75	1336324,11
103	362106,83	1336357,13
104	362106,2	1336357,91
105	362063,07	1336324,81
106	362053,28	1336319,98
107	362042,38	1336319,28
108	361993,86	1336325,68
109	361993,99	1336326,67
110	361963,74	1336330,67

111	361963,61	1336329,67
112	361951,44	1336331,29
113	361948,38	1336332,16
114	361945,7	1336333,87
115	361946,35	1336334,62
116	361945,91	1336335,02
117	361945,51	1336335,44
118	361940,97	1336340,39
119	361937,54	1336346,07
120	361936,52	1336352,62
121	361936,95	1336362,38
122	361931,02	1336362,75
85	361930,89	1336359,82
Граница 1(6)		
123	361931,24	1336367,64
124	361942,16	1336367,17
125	361941,51	1336352,4
126	361942,24	1336347,77
127	361944,66	1336343,77
128	361949,19	1336338,82
129	361950,57	1336337,75
130	361952,23	1336337,24
131	361964,4	1336335,63
132	361964,26	1336334,63
133	361994,51	1336330,64
134	361994,65	1336331,62
135	362043,16	1336325,23
136	362051,72	1336325,78
137	362059,42	1336329,58
138	362102,55	1336362,67
139	362086,15	1336384,12
140	362050,42	1336356,74
141	362065,03	1336337,69
142	362057,66	1336332,04
143	362051,01	1336328,78
144	362043,62	1336328,3
145	361952,68	1336340,3
146	361952,02	1336340,51
147	361951,47	1336340,94
148	361946,94	1336345,89
149	361945,12	1336348,9
150	361944,57	1336352,36
151	361945,36	1336370,13
152	361931,37	1336370,74
123	361931,24	1336367,64
Граница 1(7)		
153	362228,41	1336450,36
154	362247,05	1336464,64
155	362268,88	1336436,15
156	362269,86	1336434,93
157	362270,92	1336433,76

158	362437,96	1336257,53
159	362438,69	1336258,2
160	362485,26	1336209,09
161	362484,53	1336208,4
162	362509,67	1336181,87
163	362517,98	1336173,1
164	362518,72	1336173,78
165	362544,74	1336146,32
166	362547,34	1336142,97
167	362546,49	1336142,43
168	362547,67	1336140,22
169	362548,57	1336137,89
170	362556,99	1336111,16
171	362558,53	1336106,25
172	362559,48	1336106,55
173	362560	1336104,92
174	362563,89	1336097,01
175	362569,99	1336090,63
176	362576,28	1336085,8
177	362575,72	1336084,97
178	362709,86	1335981,92
179	362710,47	1335982,71
180	362818,96	1335899,36
181	362819,25	1335899,13
182	362819,53	1335898,9
183	362825,73	1335893,74
184	362825,18	1335892,94
185	362850,65	1335871,92
186	362851,29	1335872,69
187	362868,92	1335858,08
188	362872,68	1335854,8
189	362873,43	1335855,71
190	362851,92	1335873,47
191	362852,56	1335874,24
192	362827,09	1335895,26
193	362826,45	1335894,49
194	362820,17	1335899,67
195	362819,87	1335899,91
196	362819,57	1335900,15
197	362711,08	1335983,5
198	362711,68	1335984,3
199	362577,3	1336087,54
200	362576,7	1336086,74
201	362570,6	1336091,42
202	362564,71	1336097,58
203	362560,95	1336105,22
204	362560,46	1336106,79
205	362561,41	1336107,09
206	362551,44	1336138,78
207	362550,4	1336141,48
208	362549,04	1336144,02
209	362548,19	1336143,49
210	362546,92	1336145,32
211	362545,47	1336147,01
212	362519,32	1336174,38

213	362520,01	1336175,11
214	362486,61	1336210,33
215	362485,89	1336209,65
216	362439,33	1336258,76
217	362440,07	1336259,44
218	362273,13	1336435,78
219	362272,17	1336436,84
220	362271,28	1336437,93
221	362248,82	1336467,26
222	362227,79	1336451,15
153	362228,41	1336450,36
Граница 1(8)		
223	362224,12	1336455,89
224	362249,14	1336475,06
225	362275,23	1336441,02
226	362275,95	1336440,12
227	362276,72	1336439,26
228	362549,83	1336151,13
229	362553,65	1336146,02
230	362556,21	1336140,19
231	362566,68	1336106,97
232	362569,66	1336100,98
233	362574,26	1336096,19
234	362823,25	1335904,88
235	362823,62	1335904,59
236	362824,01	1335904,28
237	362877,25	1335860,34
238	362879,16	1335862,66
239	362840,6	1335894,48
240	362832,91	1335900,99
241	362825,05	1335907,29
242	362576,08	1336098,56
243	362572,1	1336102,72
244	362569,55	1336107,88
245	362566,96	1336116,08
246	362559,07	1336141,18
247	362556,23	1336147,59
248	362552	1336153,21
249	362278,9	1336441,33
250	362278,24	1336442,07
251	362277,61	1336442,84
252	362249,7	1336479,27
253	362222,28	1336458,25
223	362224,12	1336455,89
Граница 1(9)		
254	362883,94	1335819,82
255	362918,64	1335791,17
256	362931,37	1335806,6
257	362951,02	1335790,38
258	362950,39	1335789,61
259	363025,18	1335727,88

260	363029,51	1335722,89
261	363031,98	1335716,77
262	363078,42	1335506,7
263	363078,85	1335503,57
264	363078,8	1335500,45
265	363077,77	1335489,84
266	363077,65	1335485,89
267	363078,04	1335482,01
268	363079,49	1335473,26
269	363056,79	1335469,48
270	363064,23	1335424,99
271	363089,87	1335429,3
272	363081	1335482,51
273	363080,63	1335485,94
274	363080,75	1335489,55
275	363081,78	1335500,17
276	363081,83	1335503,7
277	363081,35	1335507,35
278	363034,91	1335717,42
279	363032,07	1335724,46
280	363027,09	1335730,19
281	362952,3	1335791,92
282	362951,66	1335791,15
283	362897,3	1335836,01
284	362883,94	1335819,82
Граница1(10)		
284	362901,12	1335840,64
285	363030,27	1335734,05
286	363036,33	1335727,07
287	363039,79	1335718,5
288	363086,23	1335508,43
289	363086,82	1335504,01
290	363086,76	1335499,68
291	363085,73	1335489,07
292	363085,64	1335486,19
293	363085,93	1335483,33
294	363094,78	1335430,22
295	363097,75	1335430,71
296	363088,89	1335483,82
297	363088,64	1335486,29
298	363088,72	1335488,78
299	363089,75	1335499,39
300	363089,84	1335504,23
301	363089,16	1335509,07
302	363042,72	1335719,15
303	363038,89	1335728,64
304	363032,18	1335736,36
305	362903,03	1335842,95
284	362901,12	1335840,64
Граница1(11)		
306	363093,77	1335387,65

307	363095,23	1335378,92
308	363096,21	1335379,08
309	363098,16	1335367,39
310	363116,72	1335370,49
311	363116,89	1335369,5
312	363206,4	1335384,43
313	363205,92	1335387,39
314	363116,39	1335372,46
315	363116,56	1335371,47
316	363098,98	1335368,54
317	363097,2	1335379,25
318	363098,19	1335379,41
319	363096,73	1335388,15
306	363093,77	1335387,65
Граница1(12)		
320	363208,33	1335372,87
321	363218,17	1335374,5
322	363215,94	1335374,38
323	363213,73	1335374,77
324	363211,67	1335375,63
325	363209,85	1335376,94
326	363208,36	1335378,61
327	363207,29	1335380,58
328	363206,68	1335382,73
320	363208,33	1335372,87
Граница1(13)		
329	363231	1335376,62
330	363236,47	1335377,53
331	363241,33	1335379,04
332	363243,62	1335365,29
333	363237,7	1335364,3
334	363239,34	1335354,44
335	363274,06	1335360,19
336	363274,85	1335360,32
337	363269,1	1335394,78
338	363330,54	1335405,13
339	363330,83	1335406,18
340	363352,7	1335409,83
341	363423,93	1335421,71
342	363426,48	1335421,97
343	363429,04	1335421,93
344	363441,47	1335420,95
345	363441,45	1335421,95
346	363429,12	1335422,88
347	363426,43	1335422,93
348	363423,76	1335422,65
349	363352,65	1335410,78
350	363332,45	1335407,47
351	363332,29	1335408,46
352	363238,51	1335392,46
353	363239,23	1335388,12

354	363239,35	1335385,88
355	363238,96	1335383,68
356	363238,1	1335381,61
357	363236,79	1335379,79
358	363235,12	1335378,31
359	363233,15	1335377,23
329	363231	1335376,62
Граница1(14)		
360	363100,68	1335388,8
361	363102,07	1335380,06
362	363103,12	1335380,24
363	363103,92	1335375,45
364	363206,71	1335392,59
365	363207,38	1335393,83
366	363208,21	1335394,97
367	363209,19	1335395,99
368	363209,27	1335396,05
369	363106,38	1335378,9
370	363104,62	1335389,43
360	363100,68	1335388,8
Граница1(15)		
371	363209,3	1335396,07
372	363210,31	1335396,85
373	363210,86	1335397,16
374	363209,33	1335406,38
375	363207,55	1335406,11
371	363209,3	1335396,07
Граница1(16)		
376	363238,12	1335397,48
377	363351,67	1335416,76
378	363422,78	1335428,61
379	363426,18	1335428,97
380	363429,6	1335428,91
381	363442	1335427,92
382	363442,22	1335430,91
383	363440,08	1335454,73
384	363395,26	1335450,71
385	363397,35	1335427,42
386	363351,39	1335419,75
387	363267,52	1335405,77
388	363238,31	1335400,9
376	363238,12	1335397,48
Граница1(17)		
389	363601,07	1335408,29
390	363632,51	1335405,79
391	363640,32	1335406,23
392	363647,73	1335408,75

393	363734,19	1335451,79
394	363741,27	1335454,61
395	363748,72	1335456,22
396	363789,01	1335461,5
397	363788,88	1335462,49
398	363748,59	1335457,21
399	363740,97	1335455,55
400	363733,75	1335452,68
401	363647,29	1335409,64
402	363640,13	1335407,21
403	363632,59	1335406,79
404	363601,16	1335409,28
389	363601,07	1335408,29
Граница1(18)		
405	363601,62	1335415,27
406	363633,07	1335412,77
407	363638,99	1335413,1
408	363644,61	1335415,01
409	363731,08	1335458,05
410	363739,23	1335461,28
411	363747,81	1335463,16
412	363788,11	1335468,44
413	363787,71	1335471,42
414	363747,41	1335466,14
415	363738,35	1335464,17
416	363729,74	1335460,74
417	363643,27	1335417,69
418	363638,42	1335416,05
419	363633,31	1335415,77
420	363601,87	1335418,25
405	363601,62	1335415,27
Граница1(19)		
421	363869,67	1335460,96
422	363914,16	1335466,81
423	363910,39	1335496,55
424	363888,44	1335493,68
425	363866,35	1335662,25
426	363877,25	1335663,68
427	363871,41	1335708,3
428	363859,51	1335706,74
429	363889,79	1335475,71
430	363868,11	1335472,87
421	363869,67	1335460,96
Граница1(20)		
431	363867,34	1335478,82
432	363883,06	1335480,88
433	363853,56	1335705,96
434	363841,66	1335704,4
435	363847,51	1335659,78

436	363856,43	1335660,95
437	363878,53	1335492,38
438	363865,78	1335490,7
431	363867,34	1335478,82
Граница1(21)		
439	363825,26	1335968,09
440	363826,26	1335968,22
441	363732,73	1336681,91
442	363732,63	1336686,45
443	363733,51	1336690,92
444	363735,34	1336695,09
445	363738,02	1336698,77
446	363741,43	1336701,78
447	363815,6	1336754,23
448	363860,32	1336759,16
449	363859,54	1336766,26
450	363868,28	1336767,06
451	363868,18	1336768,06
452	363834,08	1336764,92
453	363831,81	1336764,59
454	363829,57	1336764,02
455	363827,41	1336763,22
456	363825,35	1336762,2
457	363823,4	1336760,97
458	363740,85	1336702,6
459	363737,28	1336699,44
460	363734,47	1336695,59
461	363732,56	1336691,22
462	363731,63	1336686,54
463	363731,74	1336681,78
439	363825,26	1335968,09
Граница1(22)		
464	363816,34	1335966,92
465	363819,31	1335967,32
466	363725,79	1336681
467	363725,66	1336687,06
468	363726,84	1336693,01
469	363729,27	1336698,57
470	363732,84	1336703,48
471	363737,39	1336707,5
472	363819,94	1336765,87
473	363822,42	1336767,44
474	363825,04	1336768,73
475	363827,79	1336769,75
476	363830,63	1336770,47
477	363833,53	1336770,89
478	363867,63	1336774,03
479	363867,36	1336777,02
480	363858,45	1336776,2
481	363857,04	1336788,65
482	363812,31	1336784,05

483	363814,34	1336765,59
484	363735,65	1336709,94
485	363730,62	1336705,49
486	363726,67	1336700,07
487	363723,97	1336693,91
488	363722,67	1336687,32
489	363722,81	1336680,61
464	363816,34	1335966,92
Граница1(23)		
490	363918,06	1336771,65
491	363965,74	1336776,05
492	363968,24	1336776,39
493	363970,71	1336776,95
494	363973,12	1336777,72
495	363975,45	1336778,7
496	363977,69	1336779,88
497	364054,73	1336824,83
498	364060,26	1336815,33
499	364099,15	1336837,96
500	364093,59	1336847,51
501	364102,52	1336852,72
502	364102,02	1336853,59
503	363977,19	1336780,74
504	363975,02	1336779,6
505	363972,77	1336778,66
506	363970,45	1336777,91
507	363968,06	1336777,37
508	363965,64	1336777,04
509	363917,97	1336772,65
490	363918,06	1336771,65
Граница1(24)		
510	363917,42	1336778,62
511	363965,09	1336783,02
512	363966,99	1336783,28
513	363968,87	1336783,7
514	363970,69	1336784,29
515	363972,46	1336785,03
516	363974,16	1336785,92
517	364098,99	1336858,77
518	364097,48	1336861,36
519	364088,58	1336856,16
520	364084,07	1336863,79
521	364045,17	1336841,26
522	364049,7	1336833,48
523	363972,65	1336788,51
524	363971,18	1336787,74
525	363969,65	1336787,1
526	363968,08	1336786,59
527	363966,46	1336786,23
528	363964,82	1336786
529	363917,15	1336781,61

510	363917,42	1336778,62
Граница1(25)		
530	364190,49	1336904,06
531	364280,22	1336956,42
532	364286,77	1336961,64
533	364291,55	1336968,51
534	364294,17	1336976,47
535	364294,41	1336984,83
536	364292,25	1336992,92
537	363877,13	1337958,4
538	363876,6	1337959,77
539	363876,16	1337961,17
540	363875,83	1337962,59
541	363875,59	1337964,04
542	363875,45	1337965,5
543	363858,2	1338267,9
544	363857,2	1338267,84
545	363874,46	1337965,44
546	363874,6	1337963,91
547	363874,84	1337962,4
548	363875,2	1337960,9
549	363875,65	1337959,44
550	363876,21	1337958
551	364291,33	1336992,53
552	364293,42	1336984,72
553	364293,19	1336976,64
554	364290,66	1336968,96
555	364286,04	1336962,32
556	364279,72	1336957,29
557	364189,98	1336904,92
530	364190,49	1336904,06
Граница1(26)		
558	364186,96	1336910,1
559	364276,69	1336962,47
560	364281,66	1336966,43
561	364285,29	1336971,64
562	364287,28	1336977,67
563	364287,46	1336984,02
564	364285,82	1336990,16
565	363870,7	1337955,63
566	363869,99	1337957,46
567	363869,41	1337959,32
568	363868,96	1337961,22
569	363868,65	1337963,15
570	363868,47	1337965,1
571	363851,21	1338267,5
572	363848,21	1338267,33
573	363865,47	1337964,93
574	363865,67	1337962,77
575	363866,02	1337960,64
576	363866,51	1337958,53

577	363867,16	1337956,47
578	363867,94	1337954,45
579	364283,06	1336988,97
580	364284,48	1336983,67
581	364284,32	1336978,19
582	364282,6	1336972,98
583	364279,47	1336968,48
584	364275,18	1336965,06
585	364185,45	1336912,69
558	364186,96	1336910,1
Граница1(27)		
586	363851,48	1338368,15
587	363852,47	1338368,21
588	363851,92	1338377,97
589	363859,9	1338378,44
590	363857,29	1338423,36
591	363849,35	1338422,9
592	363839,96	1338587,52
593	363839,8	1338589,29
594	363839,54	1338591,04
595	363839,17	1338592,78
596	363838,69	1338594,49
597	363838,12	1338596,17
598	363850,19	1338596,39
599	363849,63	1338626,02
600	363804,64	1338625,56
601	363804,84	1338614,56
602	363795,62	1338614,04
603	363795,68	1338613,04
604	363809,41	1338613,82
605	363818,13	1338612,95
606	363826,15	1338609,42
607	363832,68	1338603,59
608	363837,1	1338596,02
609	363838,96	1338587,46
586	363851,48	1338368,15
Граница1(28)		
610	363842,49	1338367,64
611	363845,49	1338367,81
612	363832,97	1338587,12
613	363831,51	1338593,85
614	363828,04	1338599,79
615	363822,9	1338604,37
616	363816,6	1338607,14
617	363809,75	1338607,83
618	363796,02	1338607,05
619	363796,19	1338604,05
620	363805,03	1338604,56
621	363805,19	1338595,56
622	363827,1	1338595,97
623	363828,03	1338594,3

624	363828,8	1338592,54
625	363829,38	1338590,72
626	363829,77	1338588,85
627	363829,98	1338586,95
628	363839,37	1338422,32
629	363827,34	1338421,62
630	363829,95	1338376,7
631	363841,93	1338377,39
610	363842,49	1338367,64
Граница1(29)		
632	363745,77	1338610,19
633	363745,71	1338611,19
634	363686,07	1338607,79
635	363682,19	1338607,92
636	363678,41	1338608,77
637	363674,84	1338610,3
638	363671,62	1338612,46
639	363668,85	1338615,18
640	363602,24	1338693,82
641	363600,7	1338695,87
642	363599,43	1338698,1
643	363598,44	1338700,46
644	363597,74	1338702,93
645	363597,35	1338705,46
646	363587,52	1338812,15
647	363587,29	1338813,96
648	363586,96	1338815,75
649	363586,51	1338817,52
650	363585,95	1338819,25
651	363585,28	1338820,95
652	363500,31	1339018,57
653	363499,75	1339020
654	363499,31	1339021,47
655	363498,74	1339024,48
656	363498,62	1339026
657	363438,09	1340555,78
658	363438,16	1340558,53
659	363438,58	1340561,24
660	363447,74	1340601,76
661	363448,34	1340605,55
662	363448,43	1340609,4
663	363447,41	1340633,52
664	363446,39	1340633,48
665	363447,43	1340609,36
666	363447,34	1340605,65
667	363446,76	1340601,98
668	363437,61	1340561,46
669	363437,16	1340558,62
670	363437,08	1340555,74
671	363497,62	1339026
672	363497,74	1339024,39
673	363497,98	1339022,79
674	363498,34	1339021,22

675	363498,81	1339019,68
676	363499,39	1339018,17
677	363584,36	1338820,55
678	363585,01	1338818,91
679	363585,55	1338817,24
680	363585,98	1338815,53
681	363586,3	1338813,81
682	363586,52	1338812,06
683	363596,35	1338705,37
684	363596,76	1338702,72
685	363597,49	1338700,13
686	363598,53	1338697,65
687	363599,87	1338695,32
688	363601,47	1338693,17
689	363668,08	1338614,53
690	363670,99	1338611,69
691	363674,36	1338609,42
692	363678,1	1338607,82
693	363682,06	1338606,93
694	363686,13	1338606,79
632	363745,77	1338610,19
Граница1(30)		
695	363746,28	1338601,21
696	363746,11	1338604,2
697	363686,47	1338600,8
698	363681,3	1338600,98
699	363676,25	1338602,11
700	363671,5	1338604,15
701	363667,2	1338607,03
702	363663,51	1338610,65
703	363596,9	1338689,29
704	363594,85	1338692,03
705	363593,15	1338695
706	363591,83	1338698,15
707	363590,9	1338701,44
708	363590,38	1338704,82
709	363580,55	1338811,51
710	363580,38	1338812,88
711	363580,12	1338814,24
712	363579,78	1338815,58
713	363579,36	1338816,89
714	363578,85	1338818,18
715	363493,88	1339015,8
716	363493,14	1339017,72
717	363492,54	1339019,68
718	363492,08	1339021,68
719	363491,78	1339023,71
720	363491,62	1339025,76
721	363431,09	1340555,5
722	363431,18	1340559,16
723	363431,76	1340562,78
724	363440,91	1340603,3
725	363441,36	1340606,18

726	363441,43	1340609,1
727	363440,39	1340633,22
728	363437,39	1340633,09
729	363438,44	1340608,97
730	363438,38	1340606,45
731	363437,98	1340603,96
732	363428,83	1340563,44
733	363428,2	1340559,43
734	363428,09	1340555,39
735	363488,63	1339025,59
736	363488,8	1339023,34
737	363489,14	1339021,1
738	363489,64	1339018,89
739	363490,3	1339016,73
740	363491,12	1339014,62
741	363576,19	1338817
742	363576,53	1338815,88
743	363576,9	1338814,75
744	363577,19	1338813,59
745	363577,41	1338812,42
746	363577,56	1338811,23
747	363587,39	1338704,55
748	363587,97	1338700,8
749	363589	1338697,16
750	363590,46	1338693,67
751	363592,34	1338690,39
752	363594,61	1338687,35
753	363661,22	1338608,71
754	363665,31	1338604,71
755	363670,06	1338601,52
756	363675,33	1338599,26
757	363680,91	1338598
758	363686,64	1338597,8
695	363746,28	1338601,21
Граница1(31)		
759	363444,08	1340686,51
760	363445,18	1340686,51
761	363444,92	1340692,36
762	363448,54	1340692,52
763	363446,61	1340737,5
764	363442,91	1340737,32
765	363440,76	1340787,49
766	363439,76	1340787,46
759	363444,08	1340686,51
Граница1(32)		
767	363435,11	1340686,06
768	363438,12	1340686,14
769	363433,76	1340787,2
770	363430,76	1340787,07
771	363432,92	1340736,86
772	363416,07	1340736,19

773	363417,97	1340691,21
774	363434,86	1340691,9
767	363435,11	1340686,06
Граница1(33)		
775	363432,93	1340945,97
776	363438,12	1340946,2
777	363436,17	1340991,16
778	363435,89	1340991,15
779	363431,98	1340990,98
780	363430,3	1341018,72
781	363432,46	1341018,8
782	363435,26	1341018,91
783	363433,49	1341063,88
784	363426,58	1341063,61
785	363431	1340990,54
775	363432,93	1340945,97
Граница1(34)		
786	363408,15	1340944,9
787	363425,3	1340945,64
788	363426,93	1340945,71
789	363425,01	1340990,18
790	363420,58	1341063,43
791	363403,52	1341062,7
792	363405,29	1341017,73
793	363420,3	1341018,32
794	363421,99	1340990,54
795	363406,2	1340989,86
786	363408,15	1340944,9
Граница1(35)		
796	363424,1	1341104,53
797	363425,1	1341104,6
798	363424,8	1341109,59
799	363418,18	1341218,74
800	363412,44	1341313,46
801	363412,08	1341317,21
802	363411,47	1341320,93
803	363405,23	1341351,7
804	363396,39	1341395,29
805	363391,23	1341420,7
806	363385,04	1341451,23
807	363318,39	1341779,79
808	363317,38	1341783,91
809	363316,06	1341787,94
810	363257,67	1341944,39
811	363257,16	1341945,7
812	363256,61	1341947,01
813	363177,91	1342128,32
814	363176,5	1342131,3
815	363174,92	1342134,19

816	363019,08	1342399,11
817	363017,59	1342401,51
818	363015,97	1342403,82
819	362936,98	1342510,69
820	362940,14	1342513,15
821	362936,51	1342518,07
822	362910,3	1342553,53
823	362907,08	1342551,15
824	362906,21	1342552,33
825	362856,9	1342619,04
826	362855,64	1342620,63
827	362854,28	1342622,12
828	362767,66	1342710,36
829	362770,38	1342713,02
830	362738,86	1342745,14
831	362735,43	1342741,78
832	362853,57	1342621,42
833	362854,89	1342619,98
834	362856,1	1342618,45
835	363015,16	1342403,23
836	363016,75	1342400,95
837	363018,22	1342398,6
838	363174,06	1342133,68
839	363175,61	1342130,85
840	363176,99	1342127,92
841	363255,7	1341946,61
842	363256,23	1341945,33
843	363256,74	1341944,04
844	363315,12	1341787,59
845	363316,42	1341783,64
846	363317,41	1341779,59
847	363410,49	1341320,73
848	363411,09	1341317,08
849	363411,45	1341313,4
796	363424,1	1341104,53
Граница1(36)		
850	363415,11	1341103,99
851	363418,11	1341104,17
852	363405,46	1341313,03
853	363405,15	1341316,3
854	363404,61	1341319,54
855	363311,53	1341778,4
856	363310,66	1341781,99
857	363309,5	1341785,49
858	363251,11	1341941,94
859	363250,67	1341943,09
860	363250,19	1341944,22
861	363171,49	1342125,53
862	363170,26	1342128,12
863	363168,88	1342130,64
864	363013,05	1342395,56
865	363011,75	1342397,65
866	363010,33	1342399,66

867	362931,29	1342506,61
868	362932,1	1342507,21
869	362902,25	1342547,59
870	362901,45	1342546,99
871	362851,28	1342614,88
872	362850,32	1342616,08
873	362849,29	1342617,22
874	362731,15	1342737,57
875	362717,45	1342724,12
876	362748,97	1342692,01
877	362760,53	1342703,36
878	362847,15	1342615,11
879	362848,05	1342614,13
880	362848,87	1342613,09
881	362900,86	1342542,75
882	362929,29	1342504,28
883	363007,93	1342397,88
884	363009,24	1342395,99
885	363010,47	1342394,03
886	363166,3	1342129,12
887	363167,59	1342126,77
888	363168,73	1342124,33
889	363247,44	1341943,03
890	363247,88	1341941,97
891	363248,3	1341940,89
892	363306,69	1341784,44
893	363307,77	1341781,16
894	363308,59	1341777,81
895	363369,8	1341476,07
896	363380,46	1341423,49
897	363384,29	1341404,6
898	363394,06	1341356,45
899	363401,67	1341318,94
900	363402,17	1341315,91
901	363402,47	1341312,85
902	363408,35	1341215,72
850	363415,11	1341103,99
Граница1(37)		
903	362707,11	1342770,63
904	362707,84	1342771,34
905	362705,19	1342774,02
906	362702,73	1342776,52
907	362699,9	1342779,05
908	362696,77	1342781,18
909	362659,6	1342803,1
910	362657,48	1342804,54
911	362655,54	1342806,23
912	362517,25	1342942,24
913	362511,66	1342946,94
914	362458,32	1342985,03
915	362458,97	1342985,86
916	362465,23	1342993,87
917	362448,17	1343007,23

918	362429,8	1343021,61
919	362421,04	1343010,43
920	362510,77	1342946,35
921	362514,05	1342943,8
922	362517,13	1342941
923	362654,84	1342805,51
924	362656,87	1342803,75
925	362659,09	1342802,25
926	362696,26	1342780,32
927	362699,29	1342778,26
928	362702,02	1342775,82
903	362707,11	1342770,63
Граница1(38)		
929	362700,69	1342764,33
930	362702,83	1342766,43
931	362697,74	1342771,62
932	362695,59	1342773,53
933	362693,21	1342775,15
934	362656,04	1342797,08
935	362653,21	1342798,99
936	362650,63	1342801,24
937	362512,93	1342936,72
938	362510,2	1342939,2
939	362507,28	1342941,46
940	362417,34	1343005,7
941	362411,31	1342998
942	362446,72	1342970,24
943	362452,14	1342977,16
944	362505,53	1342939,02
945	362508,26	1342936,91
946	362510,82	1342934,58
947	362648,53	1342799,09
948	362651,38	1342796,61
949	362654,52	1342794,49
950	362691,69	1342772,57
951	362693,74	1342771,17
952	362695,6	1342769,51
953	362698,86	1342766,19
929	362700,69	1342764,33
Граница1(39)		
954	362315,42	1343085,86
955	362315,99	1343086,67
956	362259,54	1343126,99
957	362087,77	1343249,67
958	362086,6	1343250,48
959	362085,42	1343251,25
960	361925,91	1343353,01
961	361664,1	1343519,72
962	361663,76	1343519,94
963	361663,42	1343520,16
964	361463,45	1343652,99

965	361461,47	1343654,37
966	361459,58	1343655,85
967	361265,66	1343815,9
968	361263,54	1343817,76
969	361261,55	1343819,74
970	361112,46	1343977,03
971	361111,37	1343978,21
972	361110,33	1343979,43
973	360963,56	1344157,7
974	360962,08	1344159,59
975	360960,7	1344161,57
976	360825,39	1344366,26
977	360824,31	1344367,96
978	360823,32	1344369,7
979	360768,64	1344470,55
980	360768,26	1344471,26
981	360767,9	1344471,98
982	360679,72	1344649,08
983	360679,04	1344650,53
984	360678,4	1344652
985	360646,36	1344729,46
986	360645,64	1344731,33
987	360644,99	1344733,24
988	360583,73	1344927,94
989	360583,27	1344929,48
990	360582,87	1344931,03
991	360548,27	1345075,55
992	360548	1345076,72
993	360547,76	1345077,9
994	360506,89	1345299,2
995	360506,6	1345300,98
996	360506,36	1345302,77
997	360474,53	1345607,39
998	360474,46	1345608,18
999	360474,39	1345608,99
1000	360462,83	1345775,65
1001	360462,83	1345782,07
1002	360463,73	1345788,43
1003	360961,1	1348121,73
1004	360960,13	1348121,94
1005	360462,75	1345788,64
1006	360461,84	1345782,15
1007	360461,83	1345775,59
1008	360473,39	1345608,92
1009	360473,46	1345608,1
1010	360473,53	1345607,28
1011	360505,37	1345302,67
1012	360505,6	1345300,84
1013	360505,9	1345299,02
1014	360546,78	1345077,72
1015	360547,02	1345076,51
1016	360547,29	1345075,31
1017	360581,9	1344930,8
1018	360582,31	1344929,21
1019	360582,77	1344927,64

1020	360644,04	1344732,94
1021	360644,7	1344730,99
1022	360645,44	1344729,08
1023	360677,47	1344651,62
1024	360678,13	1344650,11
1025	360678,83	1344648,63
1026	360767	1344471,54
1027	360767,37	1344470,8
1028	360767,76	1344470,08
1029	360822,44	1344369,22
1030	360823,46	1344367,44
1031	360824,58	1344365,71
1032	360959,86	1344161,02
1033	360961,27	1344159
1034	360962,79	1344157,06
1035	361109,56	1343978,8
1036	361110,63	1343977,55
1037	361111,73	1343976,34
1038	361260,83	1343819,05
1039	361262,87	1343817,02
1040	361265,02	1343815,13
1041	361458,94	1343655,09
1042	361460,88	1343653,57
1043	361462,89	1343652,16
1044	361663,19	1343519,42
1045	361663,53	1343519,19
1046	361663,88	1343518,97
1047	362084,88	1343250,41
1048	362086,04	1343249,65
1049	362087,18	1343248,86
954	362315,42	1343085,86
Граница 1(40)		
1050	362310,18	1343078,53
1051	362311,92	1343080,98
1052	362083,7	1343243,98
1053	362082,69	1343244,68
1054	362081,66	1343245,35
1055	361660,65	1343513,91
1056	361660,26	1343514,16
1057	361659,87	1343514,41
1058	361459,58	1343647,15
1059	361457,31	1343648,75
1060	361455,12	1343650,46
1061	361261,2	1343810,5
1062	361258,77	1343812,64
1063	361256,47	1343814,92
1064	361107,38	1343972,21
1065	361106,13	1343973,58
1066	361104,93	1343974,99
1067	360958,15	1344153,25
1068	360956,45	1344155,44
1069	360954,86	1344157,71
1070	360819,55	1344362,4

1071	360818,31	1344364,36
1072	360817,17	1344366,36
1073	360762,48	1344467,22
1074	360762,05	1344468,04
1075	360761,63	1344468,86
1076	360763,46	1344645,96
1077	360762,67	1344647,63
1078	360761,93	1344649,32
1079	360639,89	1344726,79
1080	360639,06	1344728,95
1081	360638,32	1344731,14
1082	360577,05	1344925,83
1083	360576,53	1344927,61
1084	360576,06	1344929,4
1085	360541,46	1345073,91
1086	360541,15	1345075,27
1087	360540,88	1345076,63
1088	360500	1345297,93
1089	360499,66	1345299,98
1090	360499,41	1345302,05
1091	360467,57	1345606,66
1092	360467,48	1345607,58
1093	360467,41	1345608,5
1094	360455,85	1345775,17
1095	360455,85	1345782,57
1096	360456,89	1345789,89
1097	360954,26	1348123,19
1098	360951,32	1348123,82
1099	360453,95	1345790,52
1100	360452,87	1345782,78
1101	360452,86	1345774,97
1102	360464,41	1345608,29
1103	360464,49	1345607,32
1104	360464,58	1345606,35
1105	360496,42	1345301,73
1106	360496,69	1345299,55
1107	360497,05	1345297,38
1108	360537,93	1345076,09
1109	360538,22	1345074,65
1110	360538,54	1345073,22
1111	360573,15	1344928,7
1112	360573,64	1344926,8
1113	360574,19	1344924,94
1114	360635,46	1344730,24
1115	360636,24	1344727,92
1116	360637,12	1344725,65
1117	360669,15	1344648,18
1118	360669,93	1344646,38
1119	360670,78	1344644,62
1120	360758,94	1344467,52
1121	360759,38	1344466,65
1122	360759,85	1344465,79
1123	360814,53	1344364,93
1124	360815,74	1344362,81
1125	360817,04	1344360,74

1126	360952,36	1344156,05
1127	360954,04	1344153,66
1128	360955,84	1344151,34
1129	361102,61	1343973,08
1130	361103,89	1343971,59
1131	361105,2	1343970,15
1132	361254,29	1343812,85
1133	361256,72	1343810,44
1134	361259,29	1343807,92
1135	361453,22	1343648,15
1136	361455,53	1343646,34
1137	361457,92	1343644,5
1138	361658,22	1343511,91
1139	361658,63	1343511,64

1140	361659,04	1343511,38
1141	361925,93	1343341,13
1142	362080,04	1343242,82
1143	362081,01	1343242,19
1144	362081,95	1343241,53
1145	362247,83	1343123,06
1050	362310,18	1343078,53
Граница I (41)		
1146	360999,94	1348242,26
1147	361009,27	1348286,28
1148	360996,74	1348288,93
1149	361280,66	1349620,81

1150	361279,59	1349620,6
1151	360986,39	1348245,13
1146	360999,94	1348242,26
Граница I (42)		
1152	360980,52	1348246,36
1153	361273,19	1349619,36
1154	361269,99	1349618,75
1155	360986,96	1348291,01
1156	360979,95	1348292,5
1157	360970,59	1348248,48
1152	360980,52	1348246,36

3. Сведения о границах территории, применительно к которой осуществляется подготовка проекта межевания, содержащие перечень координат характерных точек таких границ в системе координат, используемой для ведения Единого государственного реестра недвижимости

Таблица № 11

Перечень координат характерных точек границ территории,
применительно к которой осуществляется подготовка проекта межевания
(Система координат МСК-44, зона 2)

№ точки	X	Y
1	367495,89	2184354,36
2	367505,89	2184354,57
3	367505,39	2184378,26
4	367505,47	2184380,41
5	367505,79	2184382,54
6	367577,78	2184727,61
7	367580,4	2184727,06
8	367584,83	2184748,32
9	367582,18	2184748,8
10	367635,06	2185002,19
11	367643,87	2184999,45
12	367657,19	2185042,18
13	367647,8	2185045,1
14	367645,75	2185045,84
15	367657,07	2185077,31
16	367656,17	2185077,63
17	367664,63	2185101,23
18	367665,56	2185100,89
19	367674,78	2185126,53
20	367679,47	2185124,61
21	367680,44	2185127,3
22	367679,71	2185142,59
23	367668,39	2185152,89
24	367603,13	2185176,36

25	367599,1	2185165,17
26	367547,94	2185183,58
27	367551,09	2185192,92
28	367508,44	2185207,29
29	367504,63	2185195,97
30	367499,07	2185197,97
31	367498,71	2185196,99
32	367480,17	2185203,69
33	367480,51	2185204,64
34	367475,5	2185206,45
35	367476,55	2185209,26
36	367465,24	2185213,33
37	367456,37	2185215,12
38	367447,36	2185214,27
39	367410,01	2185205,11
40	367407,56	2185204,67
41	367405,08	2185204,56
42	367205,26	2185208,82
43	367174,79	2185230,18
44	367164,53	2185215,81
45	367160,24	2185219,19
46	367159,62	2185218,41
47	367149,85	2185226,1
48	367150,47	2185226,88
49	367090,92	2185273,78
50	367092,78	2185276,14

51	367087,49	2185280,3
52	367077,5	2185284,59
53	367066,7	2185283,3
54	367057,71	2185279,71
55	367056,96	2185281,57
56	367032,17	2185271,66
57	367032,91	2185269,8
58	367018,04	2185263,86
59	367015,67	2185263,09
60	367013,23	2185262,64
61	366862,19	2185244,69
62	366861,96	2185246,67
63	366832,39	2185243,16
64	366832,62	2185241,17
65	366398,42	2185189,56
66	366390,58	2185187,57
67	366383,52	2185183,61
68	366345,95	2185155,52
69	366341,7	2185153,13
70	366336,99	2185151,9
71	365557,31	2185051,72
72	365556,82	2185051,66
73	363640,04	2184815,57
74	363627,03	2184814,88
75	363614,04	2184815,99
76	363589,33	2184819,85

77	363299,8	2184865,07	132	359268,47	2183732,28	187	356847,42	2182869,54
78	363295,22	2184865,69	133	359224,01	2183739,23	188	356368,65	2182863,51
79	363290,61	2184866,1	134	359219,38	2183709,59	189	356354,38	2182859,83
80	362661,95	2184908,72	135	359167,61	2183678,33	190	356343,43	2182849,97
81	362655,2	2184908,44	136	359165,25	2183677,12	191	356150,07	2182566,29
82	362648,68	2184906,71	137	359162,75	2183676,25	192	356147,82	2182563,57
83	362464,83	2184835,68	138	358879,1	2183599,61	193	356145,11	2182561,32
84	362459,98	2184833,3	139	358875,51	2183598,4	194	356115,62	2182558,03
85	362455,61	2184830,12	140	358872,1	2183596,76	195	356116,12	2182553,05
86	361992,33	2184425,67	141	358863,9	2183592,19	196	356091,54	2182550,59
87	361987,75	2184422,71	142	358865,36	2183589,57	197	356091,68	2182549,6
88	361982,52	2184421,17	143	358671,98	2183481,84	198	355855,53	2182525,94
89	361483,29	2184349,92	144	358669,39	2183486,57	199	355854,91	2182531,9
90	361481,16	2184349,54	145	358629,94	2183464,84	200	355843,21	2182530,73
91	361479,06	2184349,02	146	358631,22	2183462,57	201	355824,75	2182522,72
92	361091,32	2184236,94	147	358616,37	2183454,3	202	355814,38	2182505,48
93	361090,75	2184238,86	148	358614,54	2183453,4	203	355799,34	2182441,76
94	361067,54	2184232,15	149	358612,63	2183452,71	204	355798,48	2182433,19
95	361068,93	2184227,35	150	358392,47	2183386,15	205	355799,86	2182424,68
96	361018,97	2184212,91	151	358392,35	2183388,2	206	355807,9	2182397,91
97	361017,58	2184217,71	152	358287,69	2183356,56	207	355798,3	2182395,02
98	360288,58	2184006,99	153	358288,26	2183354,64	208	355796,24	2182394,14
99	360284,52	2184005,52	154	358130,24	2183306,87	209	355795,45	2182393,57
100	360280,68	2184003,54	155	358129,66	2183308,78	210	355794,9	2182393,41
101	360217,8	2183965,57	156	357819,92	2183215,14	211	355794,96	2182393,21
102	360218,83	2183963,86	157	357820,5	2183213,22	212	355794,43	2182392,83
103	360176,41	2183938,25	158	357627,82	2183154,97	213	355792,95	2182391,14
104	360127,79	2183941,22	159	357627,24	2183156,88	214	355791,89	2182389,17
105	360126,95	2183938,54	160	357530,82	2183127,73	215	355791,3	2182387,01
106	360126,17	2183936,92	161	357529,37	2183127,36	216	355791,2	2182384,77
107	360126,26	2183937	162	357527,89	2183127,12	217	355791,6	2182382,57
108	360125,75	2183926,14	163	357464,26	2183119,62	218	355793,128	2182377,48
109	360089,53	2183927,96	164	357464,49	2183117,64	219	355794,01	2182375,43
110	360089,53	2183931,12	165	357420,53	2183112,46	220	355795,33	2182373,61
111	360082,57	2183931,31	166	357410,28	2183108,32	221	355797,01	2182372,14
112	360077,46	2183930,94	167	357403,55	2183099,56	222	355798,99	2182371,08
113	360072,6	2183929,35	168	357401,28	2183094,01	223	355801,14	2182370,48
114	360022,82	2183906,01	169	357403,98	2183092,68	224	355801,8	2182370,45
115	360016	2183901,65	170	357396,45	2183074,31	225	355801,89	2182370,16
116	360010,55	2183895,67	171	357397,36	2183073,93	226	355802	2182369,05
117	360000,2	2183880,81	172	357387,76	2183050,47	227	355802,03	2182367,94
118	359995,95	2183876,43	173	357386,82	2183050,81	228	355801,96	2182366,83
119	359990,52	2183873,62	174	357379,75	2183033,54	229	355801,81	2182365,75
120	359897,91	2183843,31	175	357377	2183034,74	230	355801,25	2182363,65
121	359897,13	2183843,06	176	357367,82	2183012,35	231	355801,22	2182363,58
122	359896,35	2183842,82	177	357365,48	2183009,05	232	355800,8	2182362,55
123	359456,96	2183707,46	178	357361,93	2183007,1	233	355808,09	2182364,38
124	359456,17	2183707,22	179	357093,6	2182931,56	234	355822,64	2182368,02
125	359455,38	2183706,99	180	357090,78	2182930,62	235	355830,81	2182370,45
126	359418,87	2183696,43	181	357088,06	2182929,41	236	355819,57	2182400,79
127	359414,79	2183695,73	182	357002,35	2182886,26	237	355811,35	2182428,14
128	359410,66	2183695,92	183	356999,11	2182884,99	238	355810,47	2182433,55
129	359384,86	2183699,94	184	356995,7	2182884,33	239	355811,02	2182439
130	359384,4	2183696,98	185	356849,07	2182869,63	240	355826,06	2182502,72
131	359265,85	2183715,5	186	356848,25	2182869,57	241	355832,66	2182513,69

242	355844,41	2182518,79
243	355856,11	2182519,96
244	355855,91	2182521,95
245	356092,25	2182545,63
246	356092,39	2182544,64
247	356116,76	2182547,09
248	356118,6	2182528,18
249	356163,38	2182532,66
250	356160,14	2182563,31
251	356351,69	2182844,34
252	356359,11	2182851,02
253	356368,78	2182853,51
254	356847,54	2182859,54
255	356848,81	2182859,58
256	356850,07	2182859,68
257	356983,35	2182873,04
258	356984,11	2182865,41
259	356984,33	2182860,81
260	356984,07	2182856,21
261	356920,41	2182277,58
262	356920,04	2182274,92
263	356919,5	2182272,29
264	356859,6	2182018,47
265	356859,42	2182017,72
266	356859,22	2182016,98
267	356690,92	2181400,86
268	356684,71	2181391,24
269	356674,1	2181386,93
270	356265,45	2181354,28
271	356262,23	2181353,86
272	356259,08	2181353,1
273	356239,5	2181346,85
274	356240,03	2181343,61
275	356239,96	2181343,23
276	356078,82	2181295,29
277	356078,94	2181296,37
278	356062,27	2181291,41
279	355994,08	2181271,13
280	355993,28	2181274,02
281	355988,48	2181272,59
282	355984,83	2181272,28
283	355981,36	2181273,46
284	355902,22	2181319,95
285	355884,86	2181324,18
286	355868,05	2181318,12
287	355814,89	2181278,68
288	355810,87	2181275,7
289	355812,66	2181273,29
290	355778,38	2181247,86
291	355778,98	2181247,06
292	355737,32	2181216,16
293	355736,72	2181216,96
294	355704,23	2181192,86
295	355702,45	2181195,27
296	355597,17	2181117,18

297	355595,94	2181116,34
298	355594,64	2181115,59
299	355517,11	2181075,12
300	355516,09	2181076,06
301	355514,16	2181077,16
302	355513,21	2181077,46
303	355512,51	2181078,8
304	355512,4	2181081,19
305	355512,35	2181083,58
306	355512,36	2181085,97
307	355507,26	2181084,24
308	355504,07	2181082,83
309	355500,49	2181080,98
310	355498,38	2181079,79
311	355496,08	2181077,81
312	355494,13	2181075,45
313	355492,69	2181072,62
314	355490,79	2181067,89
315	355489,66	2181064,49
316	355488,87	2181063,05
317	355490,98	2181062,22
318	355491,23	2181060,55
319	355492,049	2181058,46
320	355494,52	2181053,77
321	355495,78	2181051,93
322	355497,42	2181050,4
323	355499,35	2181049,28
324	355501,13	2181048,73
325	355501,5	2181048,02
326	355502,5	2181048,54
327	355503,71	2181048,45
328	355505,91	2181048,77
329	355507,996	2181049,58
330	355517,319	2181054,45
331	355519,11	2181055,65
332	355520,61	2181057,2
333	355521,32	2181058,37
334	355522,78	2181059,13
335	355522,17	2181060,3
336	355522,44	2181061,08
337	355522,69	2181063,22
338	355522,48	2181065,37
339	355522,13	2181066,45
340	355523,45	2181067,14
341	355523,36	2181067,33
342	355524,35	2181067,61
343	355599,27	2181106,73
344	355601,25	2181107,86
345	355603,13	2181109,14
346	355672,2	2181160,38
347	355684,12	2181144,32
348	355720,26	2181171,13
349	355707,75	2181188
350	355740,3	2181212,14
351	355739,7	2181212,95

352	355781,36	2181243,85
353	355781,96	2181243,05
354	355816,23	2181268,47
355	355816,83	2181267,67
356	355820,85	2181270,65
357	355874,01	2181310,08
358	355885,4	2181314,18
359	355897,16	2181311,32
360	355976,29	2181264,84
361	355983,62	2181262,36
362	355991,34	2181263,01
363	355995,95	2181264,38
364	355995,68	2181265,34
365	356078,25	2181289,91
366	356078,36	2181290,99
367	356239,08	2181338,8
368	356238,86	2181337,69
369	356244,9	2181339,49
370	356248,48	2181318,86
371	356292,82	2181326,56
372	356289,41	2181346,17
373	356674,9	2181376,96
374	356691,1	2181383,54
375	356700,57	2181398,23
376	356868,87	2182014,35
377	356869,11	2182015,26
378	356869,33	2182016,18
379	356929,23	2182269,99
380	356929,89	2182273,22
381	356930,35	2182276,49
382	356994,01	2182855,12
383	356994,33	2182860,76
384	356994,06	2182866,41
385	356993,3	2182874,04
386	356996,7	2182874,38
387	357001,91	2182875,39
388	357006,85	2182877,33
389	357092,56	2182920,48
390	357094,4	2182921,3
391	357096,31	2182921,94
392	357364,64	2182997,47
393	357372,14	2183001,58
394	357377,08	2183008,56
395	357386,59	2183031,77
396	357402,93	2183071,65
397	357458,98	2183086,82
398	357452,81	2183106,19
399	357473,32	2183108,61
400	357473,5	2183107,12
401	357529,48	2183113,72
402	357532,13	2183114,15
403	357534,73	2183114,81
404	357631,15	2183143,96
405	357630,71	2183145,4
406	357823,4	2183203,65

407	357823,83	2183202,22
408	358133,57	2183295,86
409	358133,13	2183297,3
410	358291,16	2183345,07
411	358291,59	2183343,64
412	358393,12	2183374,33
413	358393,03	2183375,87
414	358615,52	2183443,14
415	358618,45	2183444,2
416	358621,24	2183445,56
417	358636,07	2183453,82
418	358640,66	2183445,55
419	358646,43	2183447,24
420	358654,1	2183447,9
421	358665,33	2183450,89
422	358670,91	2183451,85
423	358673,9	2183452,03
424	358685,09	2183458,24
425	358674,9	2183476,6
426	358868,28	2183584,33
427	358868,77	2183583,46
428	358876,97	2183588,02
429	358879,28	2183589,13
430	358881,71	2183589,95
431	359165,35	2183666,6
432	359169,18	2183667,93
433	359172,78	2183669,77
434	359234,75	2183707,18
435	359263,84	2183702,64
436	359264,92	2183709,57
437	359383,47	2183691,05
438	359383,32	2183690,06
439	359409,12	2183686,03
440	359415,43	2183685,74
441	359421,65	2183686,83
442	359458,16	2183697,38
443	359459,03	2183697,64
444	359459,9	2183697,9
445	359899,29	2183833,26
446	359900,16	2183833,53
447	359901,02	2183833,81
448	359993,63	2183864,12
449	360001,91	2183868,4
450	360008,4	2183875,09
451	360018,76	2183889,95
452	360022,45	2183894
453	360027,07	2183896,96
454	360076,85	2183920,3
455	360079,4	2183921,13
456	360082,07	2183921,32
457	360089,53	2183921,12
458	360089,57	2183921,95
459	360125,44	2183920,14
460	360125,12	2183906,94
461	360138,59	2183906,47

462	360148,51	2183910,99
463	360160,86	2183915,25
464	360170,66	2183921,47
465	360224	2183955,3
466	360224,78	2183954,02
467	360287,66	2183991,98
468	360289,92	2183993,15
469	360292,32	2183994,02
470	360351,23	2184011,05
471	360365,28	2183962,44
472	360371,07	2183964,02
473	360374,54	2183952,02
474	360373,55	2183951,85
475	360376,76	2183940,73
476	360377,72	2183941,01
477	360384,33	2183918,16
478	360383,37	2183917,89
479	360386,85	2183905,83
480	360387,81	2183906,11
481	360393,27	2183887,21
482	360387,49	2183885,59
483	360393,72	2183864,04
484	360394,39	2183859,65
485	360393,9	2183855,24
486	360383,89	2183814,73
487	360382,96	2183808,47
488	360383,25	2183802,15
489	360470,82	2183188,55
490	360472,83	2183188,62
491	360474,74	2183175,25
492	360474,93	2183172,44
493	360474,7	2183169,63
494	360467,01	2183120,41
495	360466,64	2183115,83
496	360466,95	2183111,25
497	360558,12	2182472,41
498	360558,2	2182471,87
499	360558,29	2182471,34
500	360588,69	2182301,07
501	360589,92	2182296,36
502	360591,87	2182291,91
503	360602,25	2182272,48
504	360611,68	2182213,89
505	360625,08	2182217,34
506	360634,33	2182177,58
507	360631,42	2182176,9
508	360631,94	2182174,67
509	360632,08	2182174,02
510	360632,2	2182173,37
511	360643,93	2182100,32
512	360644,23	2182098,72
513	360644,61	2182097,14
514	360650,1	2182076,81
515	360641,65	2182074,58
516	360653,13	2182031,07

517	360664,74	2182034,13
518	360727,26	2181802,79
519	360724,36	2181802,01
520	360750,92	2181703,73
521	360751,19	2181702,7
522	360751,45	2181701,67
523	360786,97	2181557,31
524	360787,43	2181555,52
525	360787,92	2181553,73
526	360803,67	2181498,14
527	360806,53	2181499,06
528	360844,71	2181364,32
529	360841,82	2181363,5
530	360856,4	2181312,08
531	360857,19	2181309,42
532	360858,05	2181306,78
533	360884,99	2181227,74
534	360885,76	2181225,4
535	360886,46	2181223,04
536	361531,48	2178946,88
537	361535,62	2178922,1
538	361534,24	2178897,02
539	361176,73	2176755,65
540	361176,64	2176755,09
541	361176,57	2176754,52
542	361139,07	2176464,94
543	361138,55	2176462,34
544	361137,67	2176459,84
545	361117,59	2176413,4
546	361116,31	2176409,86
547	361115,47	2176406,2
548	360896,59	2175095,21
549	360899,54	2175094,65
550	360893,43	2175058,05
551	360884,75	2175059,5
552	360877,31	2175015,12
553	360883,06	2175014,16
554	360783,26	2174416,39
555	360786,22	2174415,9
556	360768,28	2174307,39
557	360765,16	2174307,96
558	360739,79	2174156,03
559	360742,38	2174156,65
560	360750,36	2174158,57
561	360767,61	2174261,89
562	360789,06	2174258,31
563	360796,47	2174302,69
564	360774,03	2174306,44
565	360792,14	2174414,91
566	360793,12	2174414,74
567	360892,92	2175012,5
568	360906,9	2175010,16
569	360914,33	2175054,54
570	360899,35	2175057,06
571	360905,44	2175093,53

572	360906,42	2175093,36
573	360914,58	2175142,24
574	361125,33	2176404,55
575	361125,9	2176407,03
576	361126,77	2176409,43
577	361146,84	2176455,88
578	361148,19	2176459,69
579	361148,99	2176463,66
580	361186,48	2176753,24
581	361186,54	2176753,62
582	361186,6	2176754
583	361342,37	2177687,06
584	361352,23	2177685,47
585	361353,81	2177695,35
586	361344,02	2177696,92
587	361544,1	2178895,37
588	361545,61	2178922,65
589	361541,1	2178949,6
590	360896,08	2181225,77
591	360895,3	2181228,38
592	360894,46	2181230,97
593	360867,51	2181310,01
594	360866,73	2181312,4
595	360866,02	2181314,81
596	360851,45	2181366,21
597	360850,49	2181365,94
598	360812,29	2181500,74
599	360832,49	2181506,47
600	360820,22	2181549,76
601	360800,98	2181544,31
602	360797,54	2181556,46
603	360797,1	2181558,08
604	360796,68	2181559,7
605	360761,16	2181704,05
606	360760,87	2181705,2
607	360760,57	2181706,34
608	360734,02	2181804,62
609	360733,05	2181804,36
610	360670,55	2182035,67
611	360682,14	2182038,73
612	360670,66	2182082,24
613	360659,77	2182079,36
614	360654,26	2182099,75
615	360654	2182100,82
616	360653,8	2182101,9
617	360642,07	2182174,95
618	360641,89	2182175,95
619	360641,68	2182176,94
620	360641,16	2182179,18
621	360640,19	2182178,95
622	360630,89	2182218,82
623	360642,49	2182221,82
624	360631,27	2182265,4
625	360619,05	2182262,25
626	360600,69	2182296,62

627	360599,37	2182299,64
628	360598,53	2182302,83
629	360568,14	2182473,1
630	360568,08	2182473,46
631	360568,02	2182473,82
632	360476,85	2183112,66
633	360476,64	2183115,77
634	360476,89	2183118,87
635	360484,58	2183168,09
636	360484,95	2183171,93
637	360484,75	2183175,79
638	360494,62	2183177,2
639	360493,21	2183187,1
640	360484,62	2183186,97
641	360482,45	2183202,39
642	360507,27	2183205,97
643	360508,16	2183200,04
644	360518,05	2183201,53
645	360517,16	2183207,46
646	360512,1	2183242,09
647	360477,47	2183237,04
648	360396,62	2183804,06
649	360396,45	2183807,79
650	360396,99	2183811,49
651	360404,97	2183843,76
652	360428,59	2183850,43
653	360416,37	2183893,74
654	360397,13	2183888,29
655	360391,64	2183907,28
656	360392,61	2183907,5
657	360389,13	2183919,55
658	360388,17	2183919,27
659	360381,57	2183942,12
660	360382,53	2183942,39
661	360379,34	2183953,41
662	360378,38	2183953,13
663	360374,93	2183965,09
664	360378,25	2183966,19
665	360364,2	2184014,8
666	360978,05	2184192,23
667	360982,63	2184176,38
668	361025,86	2184188,88
669	361020,31	2184208,09
670	361070,32	2184222,54
671	361071,29	2184219,18
672	361094,5	2184225,89
673	361094,09	2184227,33
674	361481,84	2184339,41
675	361483,26	2184339,76
676	361484,7	2184340,02
677	361983,93	2184411,27
678	361991,92	2184413,61
679	361998,91	2184418,13
680	362462,19	2184822,59
681	362465,15	2184824,74

682	362468,43	2184826,35
683	362652,28	2184897,38
684	362656,7	2184898,55
685	362661,27	2184898,74
686	363289,93	2184856,12
687	363294,11	2184855,75
688	363298,26	2184855,19
689	363587,79	2184809,97
690	363612,49	2184806,11
691	363626,86	2184804,88
692	363641,26	2184805,64
693	365558,05	2185041,73
694	365558,59	2185041,8
695	366338,27	2185141,98
696	366345,46	2185143,86
697	366351,93	2185147,51
698	366389,51	2185175,6
699	366394,29	2185178,28
700	366399,6	2185179,63
701	366833,8	2185231,24
702	366833,98	2185229,75
703	366863,55	2185233,27
704	366863,37	2185234,76
705	367014,41	2185252,71
706	367018,14	2185253,4
707	367021,75	2185254,57
708	367036,62	2185260,52
709	367037,18	2185259,12
710	367061,97	2185269,03
711	367061,42	2185270,42
712	367070,41	2185274,02
713	367076,07	2185274,69
714	367081,3	2185272,45
715	367086,57	2185268,29
716	367087,2	2185269,08
717	367146,76	2185222,17
718	367147,38	2185222,96
719	367157,14	2185215,26
720	367156,55	2185214,46
721	367161,2	2185210,8
722	367157,57	2185205,62
723	367194,42	2185179,79
724	367207,72	2185198,77
725	367404,86	2185194,56
726	367408,65	2185194,73
727	367412,39	2185195,39
728	367449,74	2185204,55
729	367455,84	2185205,13
730	367461,85	2185203,92
731	367473,05	2185199,89
732	367473,4	2185200,83
733	367478,3	2185199,18
734	367478,66	2185199,98
735	367497,06	2185193,34
736	367496,73	2185192,43

737	367502,71	2185190,28
738	367498,86	2185178,86
739	367541,51	2185164,49
740	367544,75	2185174,1
741	367669,39	2185129,26
742	367659,92	2185102,95
743	367660,86	2185102,61
744	367652,37	2185079

745	367651,43	2185079,34
746	367640,12	2185047,89
747	367639,18	2185048,23
748	367627,89	2185048,99
749	367615,23	2185008,37
750	367625,47	2185005,18
751	367572,28	2184750,2
752	367570,82	2184750,37

753	367566,52	2184729,97
754	367567,99	2184729,67
755	367496	2184384,58
756	367495,51	2184381,33
757	367495,39	2184378,05
1	367495,89	2184354,36

Перечень координат характерных точек границ территории,
применительно к которой осуществляется подготовка проекта межевания
(Система координат МСК-44, зона 1)

№ точки	X	Y
1	361280,66	1349620,81
2	360996,74	1348288,93
3	361009,27	1348286,28
4	360999,94	1348242,26
5	360986,39	1348245,13
6	360960,13	1348121,94
7	360961,1	1348121,73
8	360463,73	1345788,43
9	360462,83	1345782,07
10	360462,83	1345775,65
11	360474,39	1345608,99
12	360474,46	1345608,18
13	360474,53	1345607,39
14	360506,36	1345302,77
15	360506,6	1345300,98
16	360506,89	1345299,2
17	360547,76	1345077,9
18	360548	1345076,72
19	360548,27	1345075,55
20	360582,87	1344931,03
21	360583,27	1344929,48
22	360583,73	1344927,94
23	360644,62	1344736,2
24	360645,64	1344731,33
25	360646,36	1344729,46
26	360678,4	1344652
27	360679,04	1344650,53
28	360679,72	1344649,08
29	360767,9	1344471,98
30	360768,26	1344471,26
31	360768,64	1344470,55
32	360823,32	1344369,7
33	360824,31	1344367,96
34	360825,39	1344366,26
35	360960,7	1344161,57
36	360962,08	1344159,59
37	360963,56	1344157,7
38	361110,33	1343979,43
39	361111,37	1343978,21

40	361112,46	1343977,03
41	361261,55	1343819,74
42	361263,54	1343817,76
43	361265,66	1343815,9
44	361459,58	1343655,85
45	361461,47	1343654,37
46	361463,45	1343652,99
47	361663,42	1343520,16
48	361663,76	1343519,94
49	361664,1	1343519,72
50	361925,91	1343353,01
51	362085,42	1343251,25
52	362086,6	1343250,48
53	362087,77	1343249,67
54	362259,54	1343126,99
55	362315,99	1343086,67
56	362315,42	1343085,86
57	362421,04	1343010,43
58	362429,8	1343021,61
59	362448,17	1343007,23
60	362465,23	1342993,87
61	362458,97	1342985,86
62	362458,32	1342985,03
63	362511,66	1342946,94
64	362517,25	1342942,24
65	362655,54	1342806,23
66	362657,48	1342804,54
67	362659,6	1342803,1
68	362696,77	1342781,18
69	362699,9	1342779,05
70	362702,73	1342776,52
71	362705,19	1342774,02
72	362707,84	1342771,34
73	362707,11	1342770,63
74	362715,31	1342762,28
75	362714,59	1342761,58
76	362719,79	1342756,29
77	362725,77	1342750,19
78	362726,49	1342750,89
79	362735,43	1342741,78
80	362738,86	1342745,14

81	362770,38	1342713,02
82	362767,66	1342710,36
83	362854,28	1342622,12
84	362855,64	1342620,63
85	362856,9	1342619,04
86	362906,21	1342552,33
87	362907,08	1342551,15
88	362910,3	1342553,53
89	362936,51	1342518,07
90	362940,14	1342513,15
91	362936,98	1342510,69
92	363015,97	1342403,82
93	363017,59	1342401,51
94	363019,08	1342399,11
95	363174,92	1342134,19
96	363176,5	1342131,3
97	363177,91	1342128,32
98	363256,61	1341947,01
99	363257,16	1341945,7
100	363257,67	1341944,39
101	363316,06	1341787,94
102	363317,38	1341783,91
103	363318,39	1341779,79
104	363385,04	1341451,23
105	363391,23	1341420,7
106	363396,39	1341395,29
107	363405,23	1341351,7
108	363411,47	1341320,93
109	363412,08	1341317,21
110	363412,44	1341313,46
111	363418,18	1341218,74
112	363424,8	1341109,59
113	363425,1	1341104,6
114	363424,1	1341104,53
115	363424,69	1341094,79
116	363423,69	1341094,73
117	363424,6	1341079,74
118	363425,6	1341079,8
119	363426,58	1341063,61
120	363433,49	1341063,88
121	363435,26	1341018,91

122	363432,46	1341018,8
123	363430,3	1341018,72
124	363431,98	1340990,98
125	363435,89	1340991,15
126	363436,17	1340991,16
127	363438,12	1340946,2
128	363432,93	1340945,97
129	363439,76	1340787,46
130	363440,76	1340787,49
131	363442,91	1340737,32
132	363446,61	1340737,5
133	363448,54	1340692,52
134	363444,92	1340692,36
135	363445,18	1340686,51
136	363444,08	1340686,51
137	363444,42	1340678,82
138	363445,17	1340661,77
139	363444,17	1340661,73
140	363444,7	1340649,48
141	363445,7	1340649,49
142	363445,88	1340645,38
143	363446,39	1340633,48
144	363447,41	1340633,52
145	363448,43	1340609,4
146	363448,34	1340605,55
147	363447,74	1340601,76
148	363438,58	1340561,24
149	363438,16	1340558,53
150	363438,09	1340555,78
151	363498,62	1339026
152	363498,74	1339024,48
153	363499,31	1339021,47
154	363499,75	1339020
155	363500,31	1339018,57
156	363585,28	1338820,95
157	363585,95	1338819,25
158	363586,51	1338817,52
159	363586,96	1338815,75
160	363587,29	1338813,96
161	363587,52	1338812,15
162	363597,35	1338705,46
163	363597,74	1338702,93
164	363598,44	1338700,46
165	363599,43	1338698,1
166	363600,7	1338695,87
167	363602,24	1338693,82
168	363668,85	1338615,18
169	363671,62	1338612,46
170	363674,84	1338610,3
171	363678,41	1338608,77
172	363682,19	1338607,92
173	363686,07	1338607,79
174	363745,71	1338611,19
175	363745,77	1338610,19
176	363795,68	1338613,04

177	363795,62	1338614,04
178	363804,84	1338614,56
179	363804,64	1338625,56
180	363849,63	1338626,39
181	363850,19	1338596,39
182	363838,12	1338596,17
183	363838,69	1338594,49
184	363839,17	1338592,78
185	363839,54	1338591,04
186	363839,8	1338589,29
187	363839,96	1338587,52
188	363849,35	1338422,9
189	363857,29	1338423,36
190	363859,9	1338378,44
191	363851,92	1338377,97
192	363852,47	1338368,21
193	363851,48	1338368,15
194	363857,2	1338267,84
195	363858,2	1338267,9
196	363875,45	1337965,5
197	363875,59	1337964,04
198	363875,83	1337962,59
199	363876,16	1337961,17
200	363876,6	1337959,77
201	363877,13	1337958,4
202	364292,25	1336992,92
203	364294,41	1336984,83
204	364294,17	1336976,47
205	364291,55	1336968,51
206	364286,77	1336961,64
207	364280,22	1336956,42
208	364190,49	1336904,06
209	364189,98	1336904,92
210	364102,02	1336853,59
211	364102,52	1336852,72
212	364093,59	1336847,51
213	364099,15	1336837,96
214	364060,26	1336815,33
215	364054,73	1336824,83
216	363977,69	1336779,88
217	363975,45	1336778,7
218	363973,12	1336777,72
219	363970,71	1336776,95
220	363968,24	1336776,39
221	363965,74	1336776,05
222	363918,06	1336771,65
223	363917,97	1336772,65
224	363868,18	1336768,06
225	363868,28	1336767,06
226	363859,54	1336766,26
227	363860,32	1336759,16
228	363815,6	1336754,23
229	363741,43	1336701,78
230	363738,02	1336698,77
231	363735,34	1336695,09

232	363733,51	1336690,92
233	363732,63	1336686,45
234	363732,73	1336681,91
235	363826,26	1335968,22
236	363825,26	1335968,09
237	363859,51	1335706,74
238	363871,41	1335708,3
239	363877,25	1335663,68
240	363866,35	1335662,25
241	363888,44	1335493,68
242	363910,39	1335496,55
243	363914,16	1335466,81
244	363869,67	1335460,96
245	363868,11	1335472,87
246	363843,12	1335469,6
247	363813,37	1335465,7
248	363788,88	1335462,49
249	363789,01	1335461,5
250	363748,72	1335456,22
251	363741,27	1335454,61
252	363734,19	1335451,79
253	363647,73	1335408,75
254	363640,32	1335406,23
255	363632,51	1335405,79
256	363601,07	1335408,29
257	363601,16	1335409,28
258	363441,45	1335421,95
259	363441,47	1335420,95
260	363429,04	1335421,93
261	363426,48	1335421,97
262	363423,93	1335421,71
263	363352,7	1335409,83
264	363330,83	1335406,18
265	363330,54	1335405,13
266	363269,1	1335394,78
267	363274,85	1335360,32
268	363274,06	1335360,19
269	363239,34	1335354,44
270	363237,7	1335364,3
271	363243,62	1335365,29
272	363241,33	1335379,04
273	363236,47	1335377,53
274	363231	1335376,62
275	363208,33	1335372,87
276	363206,4	1335384,43
277	363116,89	1335369,5
278	363116,72	1335370,49
279	363098,16	1335367,39
280	363096,21	1335379,08
281	363095,23	1335378,92
282	363093,77	1335387,65
283	363096,73	1335388,15
284	363089,87	1335429,3
285	363064,23	1335424,99
286	363056,79	1335469,48

287	363079,49	1335473,26
288	363078,04	1335482,01
289	363077,65	1335485,89
290	363077,77	1335489,84
291	363078,8	1335500,45
292	363078,85	1335503,57
293	363078,42	1335506,7
294	363031,98	1335716,77
295	363029,51	1335722,89
296	363025,18	1335727,88
297	362950,39	1335789,61
298	362951,02	1335790,38
299	362931,37	1335806,6
300	362918,64	1335791,17
301	362883,94	1335819,82
302	362897,3	1335836,01
303	362873,43	1335855,71
304	362872,68	1335854,8
305	362868,92	1335858,08
306	362851,29	1335872,69
307	362850,65	1335871,92
308	362825,18	1335892,94
309	362825,73	1335893,74
310	362819,53	1335898,9
311	362819,25	1335899,13
312	362818,96	1335899,36
313	362710,47	1335982,71
314	362709,86	1335981,92
315	362575,72	1336084,97
316	362576,28	1336085,8
317	362569,99	1336090,63
318	362563,89	1336097,01
319	362560	1336104,92
320	362559,48	1336106,55
321	362558,53	1336106,25
322	362556,99	1336111,16
323	362548,57	1336137,89
324	362547,67	1336140,22
325	362546,49	1336142,43
326	362547,34	1336142,97
327	362544,74	1336146,32
328	362518,72	1336173,78
329	362517,98	1336173,1
330	362509,67	1336181,87
331	362484,53	1336208,4
332	362485,26	1336209,09
333	362438,69	1336258,2
334	362437,96	1336257,53
335	362270,92	1336433,76
336	362269,86	1336434,93
337	362268,88	1336436,15
338	362247,05	1336464,64
339	362228,41	1336450,36
340	362227,79	1336451,15
341	362185,77	1336418,93

342	362185,15	1336419,73
343	362183,69	1336418,61
344	362121,47	1336370,88
345	362122,11	1336370,11
346	362106,2	1336357,91
347	362106,83	1336357,13
348	362063,75	1336324,11
349	362053,6	1336319,11
350	362042,3	1336318,37
351	361993,79	1336324,78
352	361993,66	1336323,79
353	361963,41	1336327,79
354	361963,53	1336328,71
355	361951,37	1336330,39
356	361948,05	1336331,37
357	361945,11	1336333,2
358	361944,46	1336332,45
359	361943,9	1336332,97
360	361943,36	1336333,51
361	361938,82	1336338,47
362	361934,77	1336345,15
363	361933,59	1336352,86
364	361933,89	1336359,62
365	361930,89	1336359,82
366	361931,02	1336362,75
367	361926,75	1336362,94
368	361926,7	1336361,94
369	361889,49	1336363,6
370	361889,34	1336364,6
371	361876,94	1336365,14
372	361876,89	1336364,14
373	361873,25	1336364,31
374	361873,16	1336362,31
375	361865,36	1336362,66
376	361867,53	1336357,18
377	361871,72	1336353,7
378	361869,64	1336353,93
379	361865,07	1336354,64
380	361862,44	1336355,05
381	361858,97	1336362,71
382	361847,25	1336364,46
383	361843,22	1336364,92
384	361788,6	1336375,07
385	361777,46	1336379,69
386	361769,16	1336388,45
387	361753,7	1336413,72
388	361745,8	1336408,96
389	361748,8	1336401,95
390	361739,71	1336396,41
391	361728,62	1336389,64
392	361720,08	1336384,43
393	361714,87	1336392,96
394	361712,67	1336396,57
395	361707,46	1336405,1
396	361708,6	1336415,78

397	361728,89	1336427,87
398	361730,85	1336433,07
399	361734,95	1336427,76
400	361740,92	1336419,08
401	361756,48	1336428,32
402	361777,69	1336393,67
403	361783,13	1336387,94
404	361790,42	1336384,91
405	361821,07	1336379,21
406	361821,75	1336403,53
407	361860,84	1336402,08
408	361867,6	1336373,57
409	361873,65	1336373,3
410	361873,51	1336370,3
411	361877,16	1336370,14
412	361877,12	1336369,14
413	361888,67	1336368,63
414	361888,52	1336369,64
415	361926,97	1336367,94
416	361926,93	1336366,94
417	361931,2	1336366,75
418	361931,24	1336367,64
419	361931,37	1336370,74
420	361945,36	1336370,13
421	361944,57	1336352,36
422	361945,12	1336348,9
423	361946,94	1336345,89
424	361951,47	1336340,94
425	361952,02	1336340,51
426	361952,68	1336340,3
427	362043,62	1336328,3
428	362051,01	1336328,78
429	362057,66	1336332,04
430	362065,03	1336337,69
431	362050,42	1336356,74
432	362086,15	1336384,12
433	362102,55	1336362,67
434	362118,25	1336374,7
435	362118,9	1336373,94
436	362181,05	1336421,62
437	362182,72	1336422,9
438	362182,12	1336423,7
439	362224,12	1336455,89
440	362222,28	1336458,25
441	362249,7	1336479,27
442	362277,61	1336442,84
443	362278,24	1336442,07
444	362278,9	1336441,33
445	362552	1336153,21
446	362556,23	1336147,59
447	362559,07	1336141,18
448	362566,96	1336116,08
449	362569,55	1336107,88
450	362572,1	1336102,72
451	362576,08	1336098,56

452	362825,05	1335907,29
453	362832,91	1335900,99
454	362840,6	1335894,48
455	362879,16	1335862,66
456	362877,25	1335860,34
457	362901,12	1335840,64
458	362903,03	1335842,95
459	363032,18	1335736,36
460	363038,89	1335728,64
461	363042,72	1335719,15
462	363089,16	1335509,07
463	363089,84	1335504,23
464	363089,75	1335499,39
465	363088,72	1335488,78
466	363088,64	1335486,29
467	363088,89	1335483,82
468	363097,75	1335430,71
469	363094,78	1335430,22
470	363093,8	1335430,06
471	363100,68	1335388,8
472	363104,62	1335389,43
473	363106,38	1335378,9
474	363209,27	1335396,05
475	363209,3	1335396,07
476	363207,55	1335406,11
477	363209,33	1335406,38
478	363233,47	1335410,13
479	363239,15	1335414,32
480	363238,95	1335408,03
481	363238,53	1335402,97
482	363238,31	1335400,9
483	363267,52	1335405,77
484	363351,39	1335419,75
485	363397,35	1335427,42
486	363395,26	1335450,71
487	363440,08	1335454,73
488	363442,22	1335430,91
489	363442	1335427,92
490	363601,62	1335415,27
491	363601,87	1335418,25
492	363633,31	1335415,77
493	363638,42	1335416,05
494	363643,27	1335417,69
495	363729,74	1335460,74
496	363738,35	1335464,17
497	363747,41	1335466,14
498	363787,71	1335471,42
499	363788,11	1335468,44
500	363812,67	1335471,66
501	363842,42	1335475,56
502	363867,34	1335478,82
503	363865,78	1335490,7
504	363878,53	1335492,38
505	363856,43	1335660,95
506	363847,51	1335659,78

507	363841,66	1335704,4
508	363853,56	1335705,96
509	363819,31	1335967,32
510	363816,34	1335966,92
511	363722,81	1336680,61
512	363722,67	1336687,32
513	363723,97	1336693,91
514	363726,67	1336700,07
515	363730,62	1336705,49
516	363735,65	1336709,94
517	363814,34	1336765,59
518	363812,31	1336784,05
519	363857,04	1336788,98
520	363858,45	1336776,2
521	363867,36	1336777,02
522	363867,63	1336774,03
523	363917,42	1336778,62
524	363917,15	1336781,61
525	363964,82	1336786
526	363966,46	1336786,23
527	363968,08	1336786,59
528	363969,65	1336787,1
529	363971,18	1336787,74
530	363972,65	1336788,51
531	364049,7	1336833,48
532	364045,17	1336841,26
533	364084,07	1336863,89
534	364088,58	1336856,16
535	364097,48	1336861,36
536	364098,99	1336858,77
537	364186,96	1336910,1
538	364185,45	1336912,69
539	364275,18	1336965,06
540	364279,47	1336968,48
541	364282,6	1336972,98
542	364284,32	1336978,19
543	364284,48	1336983,67
544	364283,06	1336988,97
545	363867,94	1337954,45
546	363867,16	1337956,47
547	363866,51	1337958,53
548	363866,02	1337960,64
549	363865,67	1337962,77
550	363865,47	1337964,93
551	363848,21	1338267,33
552	363851,21	1338267,5
553	363845,49	1338367,81
554	363842,49	1338367,64
555	363841,93	1338377,39
556	363829,95	1338376,7
557	363827,34	1338421,62
558	363839,37	1338422,32
559	363829,98	1338586,95
560	363829,77	1338588,85
561	363829,38	1338590,72

562	363828,8	1338592,54
563	363828,03	1338594,3
564	363827,1	1338595,97
565	363805,19	1338595,56
566	363805,03	1338604,56
567	363796,19	1338604,05
568	363796,02	1338607,05
569	363746,11	1338604,2
570	363746,28	1338601,21
571	363686,64	1338597,8
572	363680,91	1338598
573	363675,33	1338599,26
574	363670,06	1338601,52
575	363665,31	1338604,71
576	363661,22	1338608,71
577	363594,61	1338687,35
578	363592,34	1338690,39
579	363590,46	1338693,67
580	363589	1338697,16
581	363587,97	1338700,8
582	363587,39	1338704,55
583	363577,56	1338811,23
584	363577,41	1338812,42
585	363577,19	1338813,59
586	363576,9	1338814,75
587	363576,53	1338815,88
588	363576,09	1338817
589	363491,12	1339014,62
590	363490,3	1339016,73
591	363489,64	1339018,89
592	363489,14	1339021,1
593	363488,8	1339023,34
594	363488,63	1339025,59
595	363428,09	1340555,39
596	363428,2	1340559,43
597	363428,83	1340563,44
598	363437,98	1340603,96
599	363438,38	1340606,45
600	363438,44	1340608,97
601	363437,39	1340633,09
602	363440,39	1340633,22
603	363439,88	1340645,3
604	363439,7	1340649,26
605	363440,7	1340649,28
606	363440,17	1340661,56
607	363439,18	1340661,51
608	363438,44	1340678,67
609	363438,12	1340686,14
610	363435,11	1340686,06
611	363434,86	1340691,9
612	363417,91	1340691,21
613	363416,07	1340736,19
614	363432,92	1340736,86
615	363430,76	1340787,07
616	363433,76	1340787,2

617	363426,93	1340945,71
618	363425,3	1340945,64
619	363408,15	1340944,9
620	363406,2	1340989,86
621	363421,99	1340990,54
622	363420,3	1341018,32
623	363405,29	1341017,73
624	363403,52	1341062,7
625	363420,58	1341063,43
626	363419,61	1341079,44
627	363420,6	1341079,5
628	363419,7	1341094,49
629	363418,7	1341094,42
630	363418,11	1341104,17
631	363415,11	1341103,99
632	363408,35	1341215,72
633	363402,47	1341312,85
634	363402,17	1341315,91
635	363401,67	1341318,94
636	363394,06	1341356,45
637	363384,29	1341404,6
638	363380,46	1341423,49
639	363369,8	1341476,07
640	363308,59	1341777,81
641	363307,77	1341781,16
642	363306,69	1341784,44
643	363248,3	1341940,89
644	363247,88	1341941,97
645	363247,44	1341943,03
646	363168,73	1342124,33
647	363167,59	1342126,77
648	363166,3	1342129,12
649	363010,47	1342394,03
650	363009,24	1342395,99
651	363007,93	1342397,88
652	362929,29	1342504,28
653	362900,86	1342542,75
654	362848,87	1342613,09
655	362848,05	1342614,13
656	362847,15	1342615,11
657	362760,53	1342703,36
658	362748,97	1342692,01
659	362717,45	1342724,12
660	362731,15	1342737,57
661	362722,21	1342746,69
662	362722,92	1342747,38
663	362717,53	1342752,87
664	362711,74	1342758,78
665	362711,03	1342758,08
666	362702,83	1342766,43
667	362700,69	1342764,33
668	362698,86	1342766,19
669	362695,6	1342769,51
670	362693,74	1342771,17
671	362691,69	1342772,57

672	362654,52	1342794,49
673	362651,38	1342796,61
674	362648,53	1342799,09
675	362510,82	1342934,58
676	362508,26	1342936,91
677	362505,53	1342939,02
678	362452,14	1342977,16
679	362446,72	1342970,24
680	362411,31	1342998
681	362417,34	1343005,7
682	362311,92	1343080,98
683	362310,18	1343078,53
684	362247,83	1343123,06
685	362081,95	1343241,53
686	362081,01	1343242,19
687	362080,04	1343242,82
688	361925,93	1343341,13
689	361659,04	1343511,38
690	361658,63	1343511,64
691	361658,22	1343511,91
692	361457,92	1343644,65
693	361455,53	1343646,34
694	361453,22	1343648,15
695	361259,29	1343808,19
696	361256,72	1343810,44
697	361254,29	1343812,85
698	361105,2	1343970,15
699	361103,89	1343971,59
700	361102,61	1343973,08
701	360955,84	1344151,34
702	360954,04	1344153,66
703	360952,36	1344156,05
704	360817,04	1344360,74
705	360815,74	1344362,81
706	360814,53	1344364,93
707	360759,85	1344465,79
708	360759,38	1344466,65
709	360758,94	1344467,52
710	360670,78	1344644,62
711	360669,93	1344646,38
712	360669,15	1344648,18
713	360637,12	1344725,65
714	360636,24	1344727,92
715	360635,46	1344730,24
716	360574,19	1344924,94
717	360573,64	1344926,8
718	360573,15	1344928,7
719	360538,54	1345073,22
720	360538,22	1345074,65
721	360537,93	1345076,09
722	360497,05	1345297,38
723	360496,69	1345299,55
724	360496,42	1345301,73
725	360464,58	1345606,35
726	360464,49	1345607,32

727	360464,41	1345608,29
728	360452,86	1345774,97
729	360452,87	1345782,78
730	360453,95	1345790,52
731	360951,32	1348123,82
732	360954,26	1348123,19
733	360980,52	1348246,36
734	360970,59	1348248,48
735	360979,95	1348292,5
736	360986,96	1348291,01
737	361269,99	1349618,75
738	361273,19	1349619,36
739	361279,59	1349620,6
1	361280,66	1349620,81

4.1. Целевое назначение лесов, вид (виды) разрешенного использования лесного участка, количественные и качественные характеристики лесного участка, сведения о нахождении лесного участка в границах особо защитных участков лесов Парфеньевского муниципального округа системы координат МСК-44, зона 2

4.1.1 Целевое назначение лесов

В соответствии с приказом Федерального агентства лесного хозяйства от 04.05.2016 № 159 «Об установлении границ Вохомского, Галичского, Кадыйского, Макарьевского, Межевского, Октябрьского, Парфеньевского, Солигаличского, Чухломского и Шарьинского лесничеств, об отнесении лесов к защитным лесам, эксплуатационным лесам, о выделении особо защитных участков лесов и установлении их границ на территории Костромской области», 1-е Парфеньевское и 2-е Парфеньевское участковые лесничества входят в состав Парфеньевского лесничества.

На момент проектирования лесного участка, на территории Парфеньевского лесничества распространяется действие лесохозяйственного регламента, утвержденного Постановлением департамента лесного хозяйства Костромской области от 14.10.2015 № 8 (в редакции от 28.02.2023 № 5).

Леса на территории Костромской области в соответствии со статьей 8 Федерального закона от 04.12.2006 № 201–ФЗ «О введении в действие Лесного кодекса Российской Федерации» отнесены к эксплуатационным и защитным лесам, что отражено в Лесном плане Костромской области, утвержденном Постановлением губернатора Костромской области от 25.01.2019 № 17 и лесохозяйственном регламенте Парфеньевского лесничества.

Согласно указанным документам лесного планирования части выделов 33, 42, 46, 47, 49, 50, 55 квартала 158 1-го Парфеньевского участкового лесничества, части выделов 1-3, 8 квартала 164, части выделов 11, 12, 21, 22 квартала 167, части выделов 48, 51, 52, 73, 74 квартала 229 2-го Парфеньевского участкового лесничества, в которых расположен проектируемый лесной участок относятся к эксплуатационным лесам;

Части выделов 3, 10, 16, 17, 26, 27 квартала 147, часть выдела 3 квартала 158 1-го Парфеньевского участкового лесничества, части выделов 4, 5, 9, 11, 12, 16-18, 32, 33 квартала 164, часть выдела 20 квартала 167, части выделов 35, 36, 42, 43 квартала 206, части выделов 57, 58 квартала 211, части выделов 76, 80, 110 квартала 222, части выделов 6, 17-19, 34, 35, 42 квартала 229 2-го Парфеньевского участкового лесничества, в которых расположен проектируемый лесной участок относятся к защитным лесам (леса, выполняющие функции защиты природных и иных объектов; леса, расположенные в защитных полосах лесов).

4.1.2 Местоположение, границы и площадь проектируемого лесного участка:

Субъект Российской Федерации	Костромская область
Муниципальное образование	Парфеньевский округ
Категория земель	Земли лесного фонда

Лесничество (лесопарк)	Парфеньевское лесничество
Участковое лесничество, урочище (при наличии)	1-е Парфеньевское участковое лесничество
Целевое назначение лесов, категория защитных лесов	Эксплуатационные леса
Квартал(ы)	158
Лесотаксационный выдел/часть лесотаксационного выдела	части выделов 33,42,46,47,49,50,55
Целевое назначение лесов, категория защитных лесов	Защитные леса, Леса, выполняющие функции защиты природных и иных объектов Леса, расположенные в защитных полосах лесов
Квартал(ы)	147
Лесотаксационный выдел/часть лесотаксационного выдела	части выделов 3,10,16,17,26,27
Квартал(ы)	158
Лесотаксационный выдел/часть лесотаксационного выдела	часть выдела 3
Участковое лесничество, урочище (при наличии)	2-е Парфеньевское участковое лесничество
Целевое назначение лесов, категория защитных лесов	Эксплуатационные леса
Квартал(ы)	164
Лесотаксационный выдел/часть лесотаксационного выдела	части выделов 1-3,8
Квартал(ы)	167
Лесотаксационный выдел/часть лесотаксационного выдела	части выделов 11,12,21,22
Квартал(ы)	229
Лесотаксационный выдел/часть лесотаксационного выдела	части выделов 48,51,52,73,74
Целевое назначение лесов, категория защитных лесов	Защитные леса Леса, выполняющие функции защиты природных и иных объектов Леса, расположенные в защитных полосах лесов
Квартал(ы)	164
Лесотаксационный выдел/часть лесотаксационного выдела	части выделов 4,5,9,11,12,16-18,32,33
Квартал(ы)	167
Лесотаксационный выдел/часть лесотаксационного выдела	часть выдела 20
Квартал(ы)	206
Лесотаксационный выдел/часть лесотаксационного выдела	части выделов 35,36,42,43
Квартал(ы)	211
Лесотаксационный выдел/часть лесотаксационного выдела	части выделов 57,58
Квартал(ы)	222

Лесотаксационный выдел/часть лесотаксационного выдела	части выделов 76,80,110
Квартал(ы)	229
Лесотаксационный выдел/часть лесотаксационного выдела	части выделов 6,17-19,34,35,42
Площадь проектируемого лесного участка, га	5,8220 га

Местоположение и границы лесного участка указаны на схеме расположения проектируемого лесного участка.

4.1.3 Количественные и качественные характеристики проектируемого лесного участка

Количественные и качественные характеристики проектируемого лесного участка составляются на основании данных государственного лесного реестра Парфеньевского лесничества и необходимости натурного обследования.

Таблица № 12

Распределение земель

Общая площадь, га	в том числе									
	лесные земли					нелесные земли				
	занятые лесными насаждениями - всего	в том числе покрытые лесными культурами	лесные питомники, плантации	не занятые лесными насаждениями	итого	дороги	просеки	усадыбы	другие	итого
1	2	3	4	5	6	7	8	9	10	11
5,8220	4,1216	0,5566	-	-	4,1216	-	-	-	1,7004	1,7004

Характеристика насаждений проектируемого лесного участка

Участковое лесничество/урочище (при наличии)	Номер квартала	Номер выдела	Состав насаждения или характеристика лесного участка при отсутствии насаждения	Площадь (га)/запас древесины при наличии (куб. м)	в том числе по группам возраста древостоя (га/куб. м)			
					Молодняки	средневозрастные	Приспевающие	спелые и перестойные
1	2	3	4	5	6	7	8	9
1-е Парфеньевск ое	147	ч.в.3	10С	0,1325 /38	-	0,1325 /38	-	-
		ч.в.10	Лесные культуры 6С3Е1Б	0,0714 /16	-	0,0714 /16	-	-
		ч.в.16	Линия электропередачи	0,6080 /0	-	-	-	-
		ч.в.17	Лесные культуры 10С+Е,Б	0,1031 /26	-	0,1031 /26	-	-
		ч.в.26	10С	0,0784 /20	-	0,0784 /20	-	-
		ч.в.27	10С	0,0001 /0	-	0,0001 /0	-	-
	158	ч.в.3	Линия электропередачи	0,1230 /0	-	-	-	-
		ч.в.33	3С3Е4Б+ОС	0,0002 /0	-	0,0002 /0	-	-
		ч.в.42	Лесные культуры 5С2Е3Б+ОС	0,1740 /40	-	0,1740 /40	-	-
		ч.в.46	9Е1Б	0,0341 /7	-	0,0341 /7	-	-
		ч.в.47	Лесные культуры 4Е1Е2С3Б+ОС	0,2081 /48	-	0,2081 /48	-	-
		ч.в.49	5Е2Е1С2Б	0,0025 /1	-	0,0025 /1	-	-
		ч.в.50	4Е2Е1С3Б+ОС,Е	0,0074 /2	-	-	0,0074 /2	-
		ч.в.55	Линия электропередачи	0,8468 /0	-	-	-	-
2-е Парфеньевс кое	164	ч.в.1	7С2Е1Б	0,2146 /56	-	-	0,2146 /56	-
		ч.в.2	Линия электропередачи	0,0120 /0	-	-	-	-
		ч.в.3	7С2Е1Б	0,0509 /14	-	-	0,0509 /14	-
		ч.в.4	5Е3С2Б	0,0964 /32	-	0,0964 /32	-	-

	ч.в.5	10С+Б,Е	0,0345 /11	-	0,0345 /11	-	-
	ч.в.8	Газопровод	0,0084 /0	-	-	-	-
	ч.в.9	8ИВД2Б	0,0224 /0	0,0224 /0	-	-	-
	ч.в.11	6С2Е2Б	0,1230 /38	-	0,1230 /38	-	-
	ч.в.12	8С2Е+Б	0,1876 /58	-	0,1876 /58	-	-
	ч.в.16	10С	0,0133 /4	-	0,0133 /4	-	-
	ч.в.17	Газопровод	0,0120 /0	-	-	-	-
	ч.в.18	10С	0,1467 /45	-	0,1467 /45	-	-
	ч.в.32	10С+Б	0,0240 /7	-	0,0240 /7	-	-
	ч.в.33	Линия электропередачи	0,0162 /0	-	-	-	-
167	ч.в.11	8Б1С1Е	0,0635 /14	-	-	-	0,0635 /14
	ч.в.12	5С2ЕЗБ+ОС	0,1896 /53	-	-	0,1896 /53	-
	ч.в.20	8С2Б+ОС	0,1000 /29	-	0,1000 /29	-	-
	ч.в.21	7СЗБ+Е,ОС	0,0631 /16	-	-	0,0631 /16	-
	ч.в.22	5СЗБ2ОС+Е	0,1807 /52	-	-	0,1807 /52	-
206	ч.в.35	7Б2ОС1С	0,0691 /13	-	0,0691 /13	-	-
	ч.в.36	6С1ЕЗБ+ОС	0,0961 /26	-	0,0961 /26	-	-
	ч.в.42	5Б1ОСЗС1Е	0,6500 /143	-	-	0,6500 /143	-
	ч.в.43	5БЗИВД2С	0,0207 /0	0,0207 /0	-	-	-
211	ч.в.57	9С1Е	0,0484 /13	-	0,0484 /13	-	-
	ч.в.58	9С1Е	0,0653 /17	-	0,0653 /17	-	-
222	ч.в.76	7С2Е1Б+ОС	0,0632 /15	-	0,0632 /15	-	-
	ч.в.80	8С1Е1Б	0,0203 /6	-	-	0,0203 /6	-
	ч.в.11 0	5СЗЕ2Б	0,0894 /23	-	-	0,0894 /23	-
229	ч.в.6	7Б2С1Е+ОС	0,0609 /11	-	-	-	0,0609 /11
	ч.в.17	Линия электропередачи	0,0697 /0	-	-	-	-
	ч.в.18	8Б1ОС1ОЛС+С,Е	0,0065 /1	-	0,0065 /1	-	-
	ч.в.19	7Б1ОЛС1ОС1С+Е	0,0015 /0	-	-	0,0015 /0	-

	ч.в.34	Линия электропередачи	0,0043 /0	-	-	-	-
	ч.в.35	8С2Б+ОС,Е	0,0228 /7	-	0,0228 /7	-	-
	ч.в.42	7Б1ОС2С+Е	0,0614 /11	-	-	-	0,0614 /11
	ч.в.48	5С1ЕЗБ1ОС+ОЛС	0,0198 /6	-	-	0,0198 /6	-
	ч.в.51	5С1ЕЗБ1ОС	0,0135 /4	-	-	0,0135 /4	-
	ч.в.52	5С1ЕЗБ1ОС	0,4146 /120	-	-	0,4146 /120	-
	ч.в.73	7ОЛС2Б1ОС+Е	0,0452 /8	-	-	-	0,0452 /8
	ч.в.74	5Б1ОС1ОЛС3С+Е	0,0308 /5	-	-	-	0,0308 /5
Итого по участку:			5,8220 /1056	0,0431 /0	1,9013 /512	1,9154 /495	0,2618 /49

Таблица № 14

Средние таксационные показатели насаждений
проектируемого лесного участка

Целевое назначение лесов	Хозяйство, преобладающая порода	Состав насаждений	Возраст	Бонитет	Полнога	Средний запас древесины (куб. м/га)		
						средневозрастные	приспевающие	спелые и перестойные
1	2	3	4	5	6	7	8	9
Эксплуатационные леса	хвойное (Сосна)	4.73С2.81Б1. 76Е0.56ОС 0.14ОЛС	66,1	1,1	0,68	229,2	279,8	193,5
Защитные леса	хвойное (Сосна)	6.33С2.19Б1. 17Е0.3ОС 0.01ИВД	70,7	1,4	0,69	280,6	225,9	179,9

Таблица № 15

Виды и объемы использования лесов на проектируемом лесном участке

Целевое назначение лесов	Хозяйство (хвойное, твердолиственное, мягколиственные)	Площадь (га)	Единица измерения	Объемы использования лесов (изъятия лесных ресурсов)
1	2	3	4	5
Вид использования лесов – строительство, реконструкция, эксплуатация линейных объектов Цель предоставления лесного участка – строительство подземного трубопровода (с проектным				

рабочим давлением не более 1,2 мегапаскаля)				
Эксплуатационные леса	Хвойные	2,5798	-	-
Защитные леса	Хвойные	0,7411	-	-
Итого		3,2422	-	-

4.1.4 Виды разрешенного использования лесов на проектируемом лесном участке

Лесохозяйственным регламентом Парфеньевского лесничества и соответственно в проектируемом лесном участке установлены следующие виды разрешенного использования лесов:

Виды разрешенного использования	Наименование участкового лесничества	Перечень кварталов и их частей
Заготовка древесины	1-е Парфеньевское	147,158
	2-е Парфеньевское	164,167,206,211,222,229
Заготовка живицы	1-е Парфеньевское	147,158
	2-е Парфеньевское	164,167,206,211,222,229
Заготовка и сбор недревесных лесных ресурсов	1-е Парфеньевское	147,158
	2-е Парфеньевское	164,167,206,211,222,229
Заготовка пищевых лесных ресурсов и сбор лекарственных растений	1-е Парфеньевское	147,158
	2-е Парфеньевское	164,167,206,211,222,229
Осуществление видов деятельности в сфере охотничьего хозяйства	1-е Парфеньевское	147,158
	2-е Парфеньевское	164,167,206,211,222,229
Ведение сельского хозяйства	1-е Парфеньевское	147,158
	2-е Парфеньевское	164,167,206,211,222,229
Осуществление рыболовства, за исключением любительского рыболовства	1-е Парфеньевское	147,158
	2-е Парфеньевское	164,167,106,211,222,229
Осуществление научно-исследовательской деятельности, образовательной деятельности	2-е Парфеньевское	147,158
	1-е Парфеньевское	164,167,106,211,222,229
Осуществление рекреационной деятельности	1-е Парфеньевское	147,158
	2-е Парфеньевское	164,167,106,211,222,229
Создание лесных плантаций и их эксплуатация	1-е Парфеньевское	части кварталов 147,158
	2-е Парфеньевское	части кварталов 164,167,106,211,222,229
Выращивание лесных плодовых, ягодных, декоративных растений, лекарственных растений	1-е Парфеньевское	158, часть квартала 147
	2-е Парфеньевское	164,167,106,211,222,229
Создание лесных питомников и их эксплуатация	1-е Парфеньевское	147,158
	2-е Парфеньевское	164,167,106,211,222,229
Осуществление геологического изучения недр, разведка и добыча полезных ископаемых	1-е Парфеньевское	147,158
	2-е Парфеньевское	164,167,106,211,222,229
Строительство и эксплуатация водохранилищ и иных искусственных водных объектов, создание и расширение морских и речных портов, строительство, реконструкция и эксплуатация гидротехнических сооружений	1-е Парфеньевское	147,158
	2-е Парфеньевское	164,167,106,211,222,229
Строительство, реконструкция, эксплуатация линейных объектов	1-е Парфеньевское	147,158
	2-е Парфеньевское	164,167,106,211,222,229
Создание и эксплуатация объектов	1-е Парфеньевское	части кварталов 147,158

лесоперерабатывающей инфраструктуры	2-е Парфеньевское	части кварталов 164,167,106,211,222,229
Осуществление религиозной деятельности	1-е Парфеньевское	147,158
	2-е Парфеньевское	164,167,106,211,222,229

4.1.5 Сведения об обременениях проектируемого лесного участка

По данным государственного лесного реестра части выделов 3,10,16,17,26,27 квартала 147 1-го Парфеньевского участкового лесничества имеют обременения по договору аренды лесного участка № 114 от 12.11.2008, вид использования – заготовка древесины, сроком по 31.03.2026 (ООО «Виктория»).

Части выделов 3,33,42,46,47,49,50,55 квартала 158 1-го Парфеньевского участкового лесничества имеют обременения по договору аренды лесного участка № 836 от 29.10.2014, вид использования – заготовка древесины, сроком на 25 лет (ООО «Восток-1»).

Части выделов 1-5,8,9,11,12,16-18,32,33 квартала 164, части выделов 11,12,20-22 квартала 167 2-го Парфеньевского участкового лесничества имеют обременения по договору аренды лесного участка № 526 от 23.12.2011, вид использования – заготовка древесины, сроком на 25 лет (ООО «Потрусово»).

Части выделов 35,36,42,43 квартала 206, части выделов 57,58 квартала 211 2-го Парфеньевского участкового лесничества имеют обременения по договору аренды лесного участка № 504 от 09.09.2011, вид использования – заготовка древесины, сроком на 25 лет (ООО «Древторг»).

Части выделов 76,80,110 квартала 222, части выделов 6,17-19,34,35,42,48,51,52,73,74 квартала 229 2-го Парфеньевского участкового лесничества имеют обременения по договору аренды лесного участка от 09.09.2011 № 505, вид использования – заготовка древесины, сроком на 25 лет (ИП Бонь В.И.).

4.1.6 Сведения об ограничениях использования лесов

С учетом целевого назначения и правового режима лесов, установленного лесным законодательством Российской Федерации, лесохозяйственным регламентом Парфеньевского лесничества (лесопарка) предусмотрены следующие ограничения и использования лесов:

№ п/п	Целевое назначение лесов	Ограничения при использовании лесов
1	2	3
1	Защитные леса, в том числе:	
1.2	Леса, выполняющие функции защиты природных и иных объектов в том числе:	

1.2.1.	Леса, расположенные в защитных полосах лесов	Запрещается: - проведение сплошных рубок в защитных лесах осуществляется в случаях, предусмотренных ч. 5.1 ст. 21 Лесного кодекса Российской Федерации, и в случаях, если выборочные рубки не обеспечивают замену лесных насаждений, утрачивающих свои средообразующие, водоохранные, санитарно-гигиенические, оздоровительные и иные полезные функции, на лесные насаждения, обеспечивающие сохранение целевого назначения защитных лесов и выполняемых ими полезных функций; - использование лесов для переработки древесины и иных лесных ресурсов; - создание лесоперерабатывающей инфраструктуры; - создание лесных плантаций и их эксплуатация.
2	Эксплуатационные леса	Запрещается: - заготовка древесины в объеме, превышающем расчетную лесосеку, а также с нарушением возрастов рубок

Ограничения при строительстве, реконструкции, эксплуатации линейных объектов установлены Правилами использования лесов для строительства, реконструкции, эксплуатации линейных объектов, утвержденных приказом Минприроды России от 10.07.2020 № 434.

В соответствии с указанными Правилами при использовании лесов в целях строительства, реконструкции и эксплуатации автомобильных и железных дорог исключаются случаи, вызывающие нарушение поверхностного и внутрипочвенного стока вод, затопление или заболачивание лесных участков вдоль дорог.

Осуществление строительства, реконструкции и эксплуатации линейных объектов должно исключать развитие эрозионных процессов на занятой и прилегающей территории.

При использовании лесов в целях строительства, реконструкции и эксплуатации линейных объектов не допускается:

повреждения лесных насаждений, растительного покрова и почв за пределами земель, на которых осуществляется использование лесов, и охранной зоны линейных объектов;

захламление территорий, прилегающих к землям, на которых осуществляется использование лесов, строительным и бытовым мусором, отходами древесины;

загрязнение земель, на которых осуществляется использование лесов, и территорий, прилегающих к землям, на которых осуществляется использование лесов, химическими и радиоактивными веществами;

проезда транспортных средств, механизмов по произвольным, неустановленным маршрутам.

Лица, осуществляющие использование лесов в целях строительства, реконструкции и эксплуатации линейных объектов, обеспечивают:

регулярное проведение очистки просеки, примыкающих опушек леса, искусственных и естественных водотоков от захламления строительными, лесосечными, бытовыми и иными отходами, от загрязнения отходами производства, токсичными веществами;

восстановление нарушенных производственной деятельностью лесных дорог, осушительных канав, дренажных систем, шлюзов, мостов, других гидромелиоративных сооружений, квартальных столбов, квартальных просек;

принятие необходимых мер по устранению аварийных ситуаций, а также ликвидации их последствий.

Земли, нарушенные или загрязненные химическими веществами, в том числе радиоактивными, иными веществами и микроорганизмами, содержание которых не соответствует нормативам качества окружающей среды, при использовании лесов для строительства, реконструкции и эксплуатации линейных объектов, подлежат рекультивации в соответствии с пунктом 6 постановления Правительства Российской Федерации от 10.07.2018 № 800 «О проведении рекультивации и консервации земель».

4.1.7 Сведения о наличии зданий, сооружений, объектов, связанных с созданием лесной инфраструктуры и объектов, не связанных с созданием лесной инфраструктуры на проектируемом лесном участке

Таблица № 16

№ п/п	Участковое лесничество/урочище (при наличии)	Номер квартала	Номер выдела	Площадь объекта (га)	Наименование объекта
1	2	3	4	5	6
1	1-е Парфеньевское	147	16	0,6080	Линия электропередачи
2		158	3	0,1230	Линия электропередачи
3		158	55	0,8468	Линия электропередачи
4	2-е Парфеньевское	164	2	0,0120	Линия электропередачи
5		164	33	0,0162	Линия электропередачи
6		229	17	0,0697	Линия электропередачи
7		229	34	0,0043	Линия электропередачи
8		164	8	0,0084	газопровод
9		164	17	0,0120	газопровод

4.1.8 Сведения о наличии на проектируемом лесном участке особо защитных участков лесов, особо охраняемых природных территорий, зон с особыми условиями использования территорий

Согласно данным государственного лесного реестра на проектируемом лесном участке отсутствуют особо защитные участки лесов (ОЗУ), особо охраняемые природные территории (ООПТ), зоны с особыми условиями использования территорий.

Таблица № 17

№ п/п	Наименование участкового лесничества/урочища (при наличии)	Номер квартала	Номер выдела	Виды ОЗУ, наименование ООПТ, виды зон с особыми условиями использования территорий	Общая площадь, га
1	2	3	4	5	6
-	-	-	-	-	-

4.1.9 Проектирование вида использования лесов лесного участка

Согласно лесохозяйственному регламенту Парфеньевского лесничества части выделов 3,10,16,17,26,27 квартала 147, части выделов 3,33,42,46,47,49,50,55 квартала 158 1-го Парфеньевского участкового лесничества, части выделов 1-5,8,9,11,12,16-18,32,33 квартала 164, части выделов 11,12,20-22 квартала 167, части выделов 35,36,42,43 квартала 206, части выделов 57,58 квартала 211, части выделов 76,80,110 квартала 222, части выделов 6,17-19,34,35,42,48,51,52,73,74 квартала 229 2-го Парфеньевского участкового лесничества, в границах которых расположен проектируемый лесной участок относится к зоне планируемого освоения лесов для: строительства, реконструкции, эксплуатации линейных объектов.

Схема расположения проектируемого лесного участка:

Субъект Российской Федерации: Костромская область

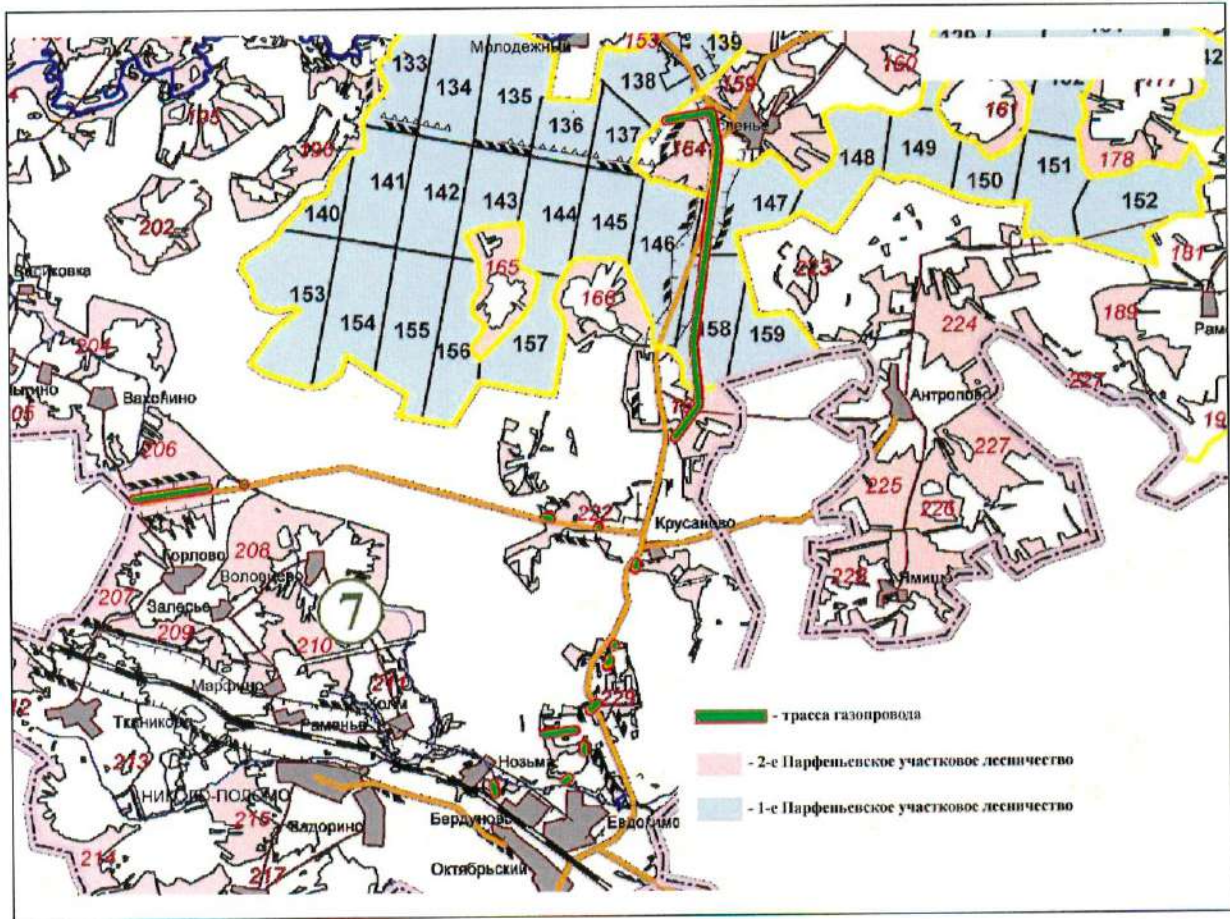
Муниципальное образование: Парфеньевский округ

Категория земель: Земли лесного фонда

Лесничество (лесопарк): Парфеньевское лесничество

Вид использования лесов: строительство, реконструкция, эксплуатация линейных объектов

Цель предоставления лесного участка: Межпоселковый газопровод ГРС Парфеньево – п. Николо-Полома Парфеньевского округа – п. Антропово Антроповского района (код объекта 44/20155-1).



4.2. Целевое назначение лесов, вид (виды) разрешенного использования лесного участка, количественные и качественные характеристики лесного участка, сведения о нахождении лесного участка в границах особо защитных участков лесов Судиславского муниципального района системы координат МСК-44, зона 1

4.2.1 Целевое назначение лесов

В соответствии с приказом Федерального агентства лесного хозяйства от 04.05.2016 № 159 «Об установлении границ Вохомского, Галичского, Кадыйского, Макарьевского, Межевского, Октябрьского, Парфеньевского, Солигаличского, Чухломского и Шарьинского лесничеств, об отнесении лесов к защитным лесам, эксплуатационным лесам, о выделении особо защитных участков лесов и установлении их границ на территории Костромской области», 1-е Парфеньевское и 2-е Парфеньевское участковые лесничества входят в состав Парфеньевского лесничества.

На момент проектирования лесного участка, на территории Парфеньевского лесничества распространяется действие лесохозяйственного регламента, утвержденного Постановлением департамента лесного хозяйства Костромской области от 14.10.2015 № 8 (в редакции от 28.02.2023 № 5).

Леса на территории Костромской области в соответствии со статьей 8 Федерального закона от 04.12.2006 № 201-ФЗ «О введении в действие Лесного кодекса Российской Федерации» отнесены к эксплуатационным и защитным

лесам, что отражено в Лесном плане Костромской области, утвержденном Постановлением губернатора Костромской области от 25.01.2019 № 17 и лесохозяйственном регламенте Парфеньевского лесничества.

Согласно указанным документам лесного планирования части выделов 33, 42, 46, 47, 49, 50, 55 квартала 158 1-го Парфеньевского участкового лесничества, части выделов 1-3, 8 квартала 164, части выделов 11, 12, 21, 22 квартала 167, части выделов 48, 51, 52, 73, 74 квартала 229 2-го Парфеньевского участкового лесничества, в которых расположен проектируемый лесной участок относятся к эксплуатационным лесам;

Части выделов 3, 10, 16, 17, 26, 27 квартала 147, часть выдела 3 квартала 158 1-го Парфеньевского участкового лесничества, части выделов 4, 5, 9, 11, 12, 18, 32, 33 квартала 164, часть выдела 20 квартала 167, части выделов 35, 36, 42, 43 квартала 206, часть выдела 58 квартала 211, части выделов 76, 80, 110 квартала 222, части выделов 6, 17-19, 34, 35, 42 квартала 229 2-го Парфеньевского участкового лесничества, в которых расположен проектируемый лесной участок относятся к защитным лесам (леса, выполняющие функции защиты природных и иных объектов; леса, расположенные в защитных полосах лесов).

4.2.2 Местоположение, границы и площадь проектируемого лесного участка:

Субъект Российской Федерации	Костромская область
Муниципальное образование	Парфеньевский округ
Категория земель	Земли лесного фонда
Лесничество (лесопарк)	Парфеньевское лесничество
Участковое лесничество, урочище (при наличии)	1-е Парфеньевское участковое лесничество
Целевое назначение лесов, категория защитных лесов	Эксплуатационные леса
Квартал(ы)	158
Лесотаксационный выдел/часть лесотаксационного выдела	части выделов 33,42,46,47,49,50,55
Целевое назначение лесов, категория защитных лесов	Защитные леса, Леса, выполняющие функции защиты природных и иных объектов Леса, расположенные в защитных полосах лесов
Квартал(ы)	147
Лесотаксационный выдел/часть лесотаксационного выдела	части выделов 3,10,16,17,26,27
Квартал(ы)	158
Лесотаксационный выдел/часть лесотаксационного выдела	часть выдела 3
Участковое лесничество, урочище (при наличии)	2-е Парфеньевское участковое лесничество
Целевое назначение лесов, категория защитных лесов	Эксплуатационные леса
Квартал(ы)	164

Лесотаксационный выдел/часть лесотаксационного выдела	части выделов 1-3,8
Квартал(ы)	167
Лесотаксационный выдел/часть лесотаксационного выдела	части выделов 11,12,21,22
Квартал(ы)	229
Лесотаксационный выдел/часть лесотаксационного выдела	части выделов 48,51,52,73,74
Целевое назначение лесов, категория защитных лесов	Защитные леса Леса, выполняющие функции защиты природных и иных объектов Леса, расположенные в защитных полосах лесов
Квартал(ы)	164
Лесотаксационный выдел/часть лесотаксационного выдела	части выделов 4,5,9,11,12,18,32,33
Квартал(ы)	167
Лесотаксационный выдел/часть лесотаксационного выдела	часть выдела 20
Квартал(ы)	206
Лесотаксационный выдел/часть лесотаксационного выдела	части выделов 35,36,42,43
Квартал(ы)	211
Лесотаксационный выдел/часть лесотаксационного выдела	части выделов 58
Квартал(ы)	222
Лесотаксационный выдел/часть лесотаксационного выдела	части выделов 76,80,110
Квартал(ы)	229
Лесотаксационный выдел/часть лесотаксационного выдела	части выделов 6,17-19,34,35,42
Площадь проектируемого лесного участка, га	4,4393 га

Местоположение и границы лесного участка указаны на схеме расположения проектируемого лесного участка.

4.2.3 Количественные и качественные характеристики проектируемого лесного участка

Количественные и качественные характеристики проектируемого лесного участка составляются на основании данных государственного лесного реестра Парфеньевского лесничества и необходимости натурного обследования

Распределение земель

Общая площа дь, га	в том числе									
	лесные земли					нелесные земли				
	занятые лесными насаждениями - всего	в том числе покрытые лесными культурами	лесные питомники, плантации	не занятые лесными насаждениями	итого	дороги	просеки	усадьбы	другие	итого
1	2	3	4	5	6	7	8	9	10	11
4,4393	3,5170	0,4659	-	-	3,517	-	-	-	0,9223	0,9223

Таблица № 19

Характеристика насаждений проектируемого лесного участка

Участковое лесничество/урочище (при наличии)	Номер квартала	Номер выдела	Состав насаждения или характеристика лесного участка при отсутствии насаждения	Площадь (га)/запас древесины при наличии (куб. м)	в том числе по группам возраста древостоя (га/куб. м)			
					Молодняки	средневозрастные	Приспевающие	спелые и перестойные
1	2	3	4	5	6	7	8	9
1-е Парфеньевск ое	147	ч.в.3	10С	0,0870 /25	-	0,0870 /25	-	-
		ч.в.10	Лесные культуры 6СЗЕ1Б	0,0490 /11	-	0,0490 /11	-	-
		ч.в.16	Линия электропередачи	0,1746 /0	-	-	-	-
		ч.в.17	Лесные культуры 10С+Е,Б	0,1679 /42	-	0,1679 /42	-	-

		ч.в.26	10С	0,1317 /34	-	0,1317 /34	-	-
		ч.в.27	10С	0,0523 /14	-	0,0523 /14	-	-
	158	ч.в.3	Линия электропередачи	0,0792 /0	-	-	-	-
		ч.в.33	3С3Е4Б+ОС	0,0029 /1	-	0,0029 /1	-	-
		ч.в.42	Лесные культуры 5С2Е3Б+ОС	0,1155 /27	-	0,1155 /27	-	-
		ч.в.46	9Е1Б	0,0179 /4	-	0,0179 /4	-	-
		ч.в.47	Лесные культуры 4Е1Е2С3Б+ОС	0,1335 /31	-	0,1335 /31	-	-
		ч.в.49	5Е2Е1С2Б	0,0075 /2	-	0,0075 /2	-	-
		ч.в.50	4Е2Е1С3Б+ОС,Е	0,0098 /2	-	-	0,0098 /2	-
		ч.в.55	Линия электропередачи	0,5638 /0	-	-	-	-
2-е Парфеньевс кое	164	ч.в.1	7С2Е1Б	0,1433 /37	-	-	0,1433 /37	-
		ч.в.2	Линия электропередачи	0,0148 /0	-	-	-	-
		ч.в.3	7С2Е1Б	0,0355 /10	-	-	0,0355 /10	-
		ч.в.4	5Е3С2Б	0,0643 /21	-	0,0643 /21	-	-
		ч.в.5	10С+Б,Е	0,0995 /31	-	0,0995 /31	-	-
		ч.в.8	Газопровод	0,0116 /0	-	-	-	-
		ч.в.9	8ИВД2Б	0,0147 /0	0,0147 /0	-	-	-
		ч.в.11	6С2Е2Б	0,2452 /76	-	0,2452 /76	-	-
		ч.в.12	8С2Е+Б	0,2000 /62	-	0,2000 /62	-	-
		ч.в.18	10С	0,0971 /30	-	0,0971 /30	-	-
		ч.в.32	10С+Б	0,0250 /8	-	0,0250 /8	-	-
		ч.в.33	Линия электропередачи	0,0127 /0	-	-	-	-
	167	ч.в.11	8Б1С1Е	0,0392 /9	-	-	-	0,0392 /9
		ч.в.12	5С2Е3Б+ОС	0,1297 /36	-	-	0,1297 /36	-
		ч.в.20	8С2Б+ОС	0,0665 /19	-	0,0665 /19	-	-
		ч.в.21	7С3Б+Е,ОС	0,0393 /10	-	-	0,0393 /10	-
		ч.в.22	5С3Б2ОС+Е	0,1234 /36	-	-	0,1234 /36	-
	206	ч.в.35	7Б2ОС1С	0,0462 /9	-	0,0462 /9	-	-

	ч.в.36	6С1ЕЗБ+ОС	0,0638 /17	-	0,0638 /17	-	-
	ч.в.42	5Б1ОСЗС1Е	0,4326 /95	-	-	0,4326 /95	-
	ч.в.43	5БЗИВД2С	0,0139 /0	0,0139 /0	-	-	-
211	ч.в.58	9С1Е	0,0418 /11	-	0,0418 /11	-	-
222	ч.в.76	7С2Е1Б+ОС	0,1239 /30	-	0,1239 /30	-	-
	ч.в.80	8С1Е1Б	0,0204 /6	-	-	0,0204 /6	-
	ч.в.11 0	5СЗЕ2Б	0,0595 /15	-	-	0,0595 /15	-
229	ч.в.6	7Б2С1Е+ОС	0,0404 /7	-	-	-	0,0404 /7
	ч.в.17	Линия электропередачи	0,0162 /0	-	-	-	-
	ч.в.18	8Б1ОС1ОЛС+С,Е	0,0185 /3	-	0,0185 /3	-	-
	ч.в.19	7Б1ОЛС1ОС1С+Е	0,0134 /2	-	-	0,0134 /2	-
	ч.в.34	Линия электропередачи	0,0494 /0	-	-	-	-
	ч.в.35	8С2Б+ОС,Е	0,0662 /19	-	0,0662 /19	-	-
	ч.в.42	7Б1ОС2С+Е	0,0414 /7	-	-	-	0,0414 /7
	ч.в.48	5С1ЕЗБ1ОС+ОЛС	0,0055 /2	-	-	0,0055 /2	-
	ч.в.51	5С1ЕЗБ1ОС	0,0167 /5	-	-	0,0167 /5	-
	ч.в.52	5С1ЕЗБ1ОС	0,2771 /80	-	-	0,2771 /80	-
	ч.в.73	7ОЛС2Б1ОС+Е	0,1151 /21	-	-	-	0,1151 /21
	ч.в.74	5Б1ОС1ОЛСЗС+Е	0,0229 /4	-	-	-	0,0229 /4
	Итого по участку:			4,4393 /911	0,0286 /0	1,9232 /527	1,3062 /336

Средние таксационные показатели насаждений
проектируемого лесного участка

Целевое назначение лесов	Хозяйство, преобладающая порода	Состав насаждений	Возраст	Бонитет	Полнота	Средний запас древесины (куб. м/га)		
						средневозрастные	приспевающие	спелые и перестойные
1	2	3	4	5	6	7	8	9
Эксплуатационные леса	хвойное (Сосна)	4.5С2.77Б1.6 8Е0.58ОС 0.47ОЛС	65,8	1,1	0,66	234,4	279,4	191,9
Защитные леса	хвойное (Сосна)	6.84С1.82Б1. 11Е0.21ОС 0.01ОЛС0.01 ИВД	71,1	1,3	0,68	280,7	224,4	171,1

Таблица № 21

Виды и объемы использования лесов на проектируемом лесном участке

Целевое назначение лесов	Хозяйство (хвойное, твердолиственное, мягколиственные)	Площадь (га)	Единица измерения	Объемы использования лесов (изъятия лесных ресурсов)
1	2	3	4	5
Вид использования лесов – строительство, реконструкция, эксплуатация линейных объектов Цель предоставления лесного участка – строительство подземного трубопровода (с проектным рабочим давлением не более 1,2 мегапаскаля)				
Эксплуатационные леса	Хвойные	1,8250		
Защитные леса	Хвойные	2,6143		
Итого		4,4393		

4.2.4 Виды разрешенного использования лесов на проектируемом лесном участке

Лесохозяйственным регламентом Судиславского лесничества и соответственно в проектируемом лесном участке установлены следующие виды разрешенного использования лесов:

Виды разрешенного использования	Наименование участкового лесничества	Перечень кварталов и их частей

Заготовка древесины	1-е Парфеньевское	147,158
	2-е Парфеньевское	164,167,206,211,222,229
Заготовка живицы	1-е Парфеньевское	147,158
	2-е Парфеньевское	164,167,206,211,222,229
Заготовка и сбор недревесных лесных ресурсов	1-е Парфеньевское	147,158
	2-е Парфеньевское	164,167,206,211,222,229
Заготовка пищевых лесных ресурсов и сбор лекарственных растений	1-е Парфеньевское	147,158
	2-е Парфеньевское	164,167,206,211,222,229
Осуществление видов деятельности в сфере охотничьего хозяйства	1-е Парфеньевское	147,158
	2-е Парфеньевское	164,167,206,211,222,229
Ведение сельского хозяйства	1-е Парфеньевское	147,158
	2-е Парфеньевское	164,167,206,211,222,229
Осуществление рыболовства, за исключением любительского рыболовства	1-е Парфеньевское	147,158
	2-е Парфеньевское	164,167,106,211,222,229
Осуществление научно-исследовательской деятельности, образовательной деятельности	2-е Парфеньевское	147,158
	1-е Парфеньевское	164,167,106,211,222,229
Осуществление рекреационной деятельности	1-е Парфеньевское	147,158
	2-е Парфеньевское	164,167,106,211,222,229
Создание лесных плантаций и их эксплуатация	1-е Парфеньевское	части кварталов 147,158
	2-е Парфеньевское	части кварталов 164,167,106,211,222,229
Выращивание лесных плодовых, ягодных, декоративных растений, лекарственных растений	1-е Парфеньевское	158, часть квартала 147
	2-е Парфеньевское	164,167,106,211,222,229
Создание лесных питомников и их эксплуатация	1-е Парфеньевское	147,158
	2-е Парфеньевское	164,167,106,211,222,229
Осуществление геологического изучения недр, разведка и добыча полезных ископаемых	1-е Парфеньевское	147,158
	2-е Парфеньевское	164,167,106,211,222,229
Строительство и эксплуатация водохранилищ и иных искусственных водных объектов, создание и расширение морских и речных портов, строительство, реконструкция и эксплуатация гидротехнических сооружений	1-е Парфеньевское	147,158
	2-е Парфеньевское	164,167,106,211,222,229
Строительство, реконструкция, эксплуатация линейных объектов	1-е Парфеньевское	147,158
	2-е Парфеньевское	164,167,106,211,222,229
Создание и эксплуатация объектов лесоперерабатывающей инфраструктуры	1-е Парфеньевское	части кварталов 147,158
	2-е Парфеньевское	части кварталов 164,167,106,211,222,229
Осуществление религиозной деятельности	1-е Парфеньевское	147,158
	2-е Парфеньевское	164,167,106,211,222,229

4.2.5 Сведения об обременениях проектируемого лесного участка

По данным государственного лесного реестра части выделов 3,10,16,17,26,27 квартала 147 1-го Парфеньевского участкового лесничества имеют обременения по договору аренды лесного участка № 114 от 12.11.2008, вид использования – заготовка древесины, сроком по 31.03.2026 (ООО «Виктория»).

Части выделов 3,33,42,46,47,49,50,55 квартала 158 1-го Парфеньевского участкового лесничества имеют обременения по договору аренды лесного

участка № 836 от 29.10.2014, вид использования – заготовка древесины, сроком на 25 лет (ООО «Восток-1»).

Части выделов 1-5,8,9,11,12,16-18,32,33 квартала 164, части выделов 11,12,20-22 квартала 167 2-го Парфеньевского участкового лесничества имеют обременения по договору аренды лесного участка № 526 от 23.12.2011, вид использования – заготовка древесины, сроком на 25 лет (ООО «Потрусово»).

Части выделов 35,36,42,43 квартала 206, части выделов 57,58 квартала 211 2-го Парфеньевского участкового лесничества имеют обременения по договору аренды лесного участка № 504 от 09.09.2011, вид использования – заготовка древесины, сроком на 25 лет (ООО «Древторг»).

Части выделов 76,80,110 квартала 222, части выделов 6,17-19,34,35,42,48,51,52,73,74 квартала 229 2-го Парфеньевского участкового лесничества имеют обременения по договору аренды лесного участка от 09.09.2011 № 505, вид использования – заготовка древесины, сроком на 25 лет (ИП Бонь В.И.).

4.2.6 Сведения об ограничениях использования лесов

С учетом целевого назначения и правового режима лесов, установленного лесным законодательством Российской Федерации, лесохозяйственным регламентом Судиславского лесничества (лесопарка) предусмотрены следующие ограничения и использования лесов:

№ п/п	Целевое назначение лесов	Ограничения при использовании лесов
1	2	3
1	Защитные леса, в том числе:	
1.2	Леса, выполняющие функции защиты природных и иных объектов в том числе:	
1.2.1.	Леса, расположенные в защитных полосах лесов	Запрещается: <ul style="list-style-type: none"> - проведение сплошных рубок в защитных лесах осуществляется в случаях, предусмотренных ч. 5.1 ст. 21 Лесного кодекса Российской Федерации, и в случаях, если выборочные рубки не обеспечивают замену лесных насаждений, утрачивающих свои средообразующие, водоохранные, санитарно-гигиенические, оздоровительные и иные полезные функции, на лесные насаждения, обеспечивающие сохранение целевого назначения защитных лесов и выполняемых ими полезных функций; - использование лесов для переработки древесины и иных лесных ресурсов; - создание лесоперерабатывающей инфраструктуры; - создание лесных плантаций и их эксплуатация.

2	Эксплуатационные леса	Запрещается: - заготовка древесины в объеме, превышающем расчетную лесосеку, а также с нарушением возрастов рубок
---	-----------------------	--

Ограничения при строительстве, реконструкции, эксплуатации линейных объектов установлены Правилами использования лесов для строительства, реконструкции, эксплуатации линейных объектов, утвержденных приказом Минприроды России от 10.07.2020 № 434.

В соответствии с указанными Правилами при использовании лесов в целях строительства, реконструкции и эксплуатации автомобильных и железных дорог исключаются случаи, вызывающие нарушение поверхностного и внутрипочвенного стока вод, затопление или заболачивание лесных участков вдоль дорог.

Осуществление строительства, реконструкции и эксплуатации линейных объектов должно исключать развитие эрозионных процессов на занятой и прилегающей территории.

При использовании лесов в целях строительства, реконструкции и эксплуатации линейных объектов не допускается:

повреждения лесных насаждений, растительного покрова и почв за пределами земель, на которых осуществляется использование лесов, и охранной зоны линейных объектов;

захламление территорий, прилегающих к землям, на которых осуществляется использование лесов, строительным и бытовым мусором, отходами древесины;

загрязнение земель, на которых осуществляется использование лесов, и территорий, прилегающих к землям, на которых осуществляется использование лесов, химическими и радиоактивными веществами;

проезда транспортных средств, механизмов по произвольным, неустановленным маршрутам.

Лица, осуществляющие использование лесов в целях строительства, реконструкции и эксплуатации линейных объектов, обеспечивают:

регулярное проведение очистки просеки, примыкающих опушек леса, искусственных и естественных водотоков от захламления строительными, лесосечными, бытовыми и иными отходами, от загрязнения отходами производства, токсичными веществами;

восстановление нарушенных производственной деятельностью лесных дорог, осушительных канав, дренажных систем, шлюзов, мостов, других гидромелиоративных сооружений, квартальных столбов, квартальных просек;

принятие необходимых мер по устранению аварийных ситуаций, а также ликвидации их последствий.

Земли, нарушенные или загрязненные химическими веществами, в том числе радиоактивными, иными веществами и микроорганизмами, содержание которых не соответствует нормативам качества окружающей среды, при использовании лесов для строительства, реконструкции и эксплуатации линейных объектов, подлежат рекультивации в соответствии с пунктом 6

постановления Правительства Российской Федерации от 10.07.2018 № 800 «О проведении рекультивации и консервации земель».

4.2.7 Сведения о наличии зданий, сооружений, объектов, связанных с созданием лесной инфраструктуры и объектов, не связанных с созданием лесной инфраструктуры на проектируемом лесном участке

Таблица № 22

№ п/п	Участковое лесничество/урочище (при наличии)	Номер квартала	Номер выдела	Площадь объекта (га)	Наименование объекта
1	2	3	4	5	6
1	1-е Парфеньевское	147	16	0,1746	Линия электропередачи
2		158	3	0,0792	Линия электропередачи
3		158	55	0,5638	Линия электропередачи
4	2-е Парфеньевское	164	2	0,0148	Линия электропередачи
5		164	33	0,0127	Линия электропередачи
6		229	17	0,0162	Линия электропередачи
7		229	34	0,0494	Линия электропередачи
8		164	8	0,0116	газопровод

4.2.8 Сведения о наличии на проектируемом лесном участке особо защитных участков лесов, особо охраняемых природных территорий, зон с особыми условиями использования территорий

Согласно данным государственного лесного реестра на проектируемом лесном участке отсутствуют особо защитные участки лесов (ОЗУ), особо охраняемые природные территории (ООПТ), зоны с особыми условиями использования территорий.

Таблица № 23

№ п/п	Наименование участкового лесничества/урочища (при наличии)	Номер квартала	Номер выдела	Виды ОЗУ, наименование ООПТ, виды зон с особыми условиями использования территорий	Общая площадь, га
1	2	3	4	5	6
-	-	-	-	-	-

4.2.9 Проектирование вида использования лесов лесного участка

Согласно лесохозяйственному регламенту Парфеньевского лесничества части выделов 3,10,16,17,26,27 квартала 147, части выделов 3,33,42,46,47,49,50,55 квартала 158 1-го Парфеньевского участкового лесничества, части выделов 1-5,8,9,11,12,18,32,33 квартала 164, части выделов

11,12,20-22 квартала 167, части выделов 35,36,42,43 квартала 206, части выделов 58 квартала 211, части выделов 76,80,110 квартала 222, части выделов 6,17-19,34,35,42,48,51,52,73,74 квартала 229 2-го Парфеньевского участкового лесничества, в границах которых расположен проектируемый лесной участок относится к зоне планируемого освоения лесов для: строительства, реконструкции, эксплуатации линейных объектов.

Схема расположения проектируемого лесного участка:

Субъект Российской Федерации: Костромская область

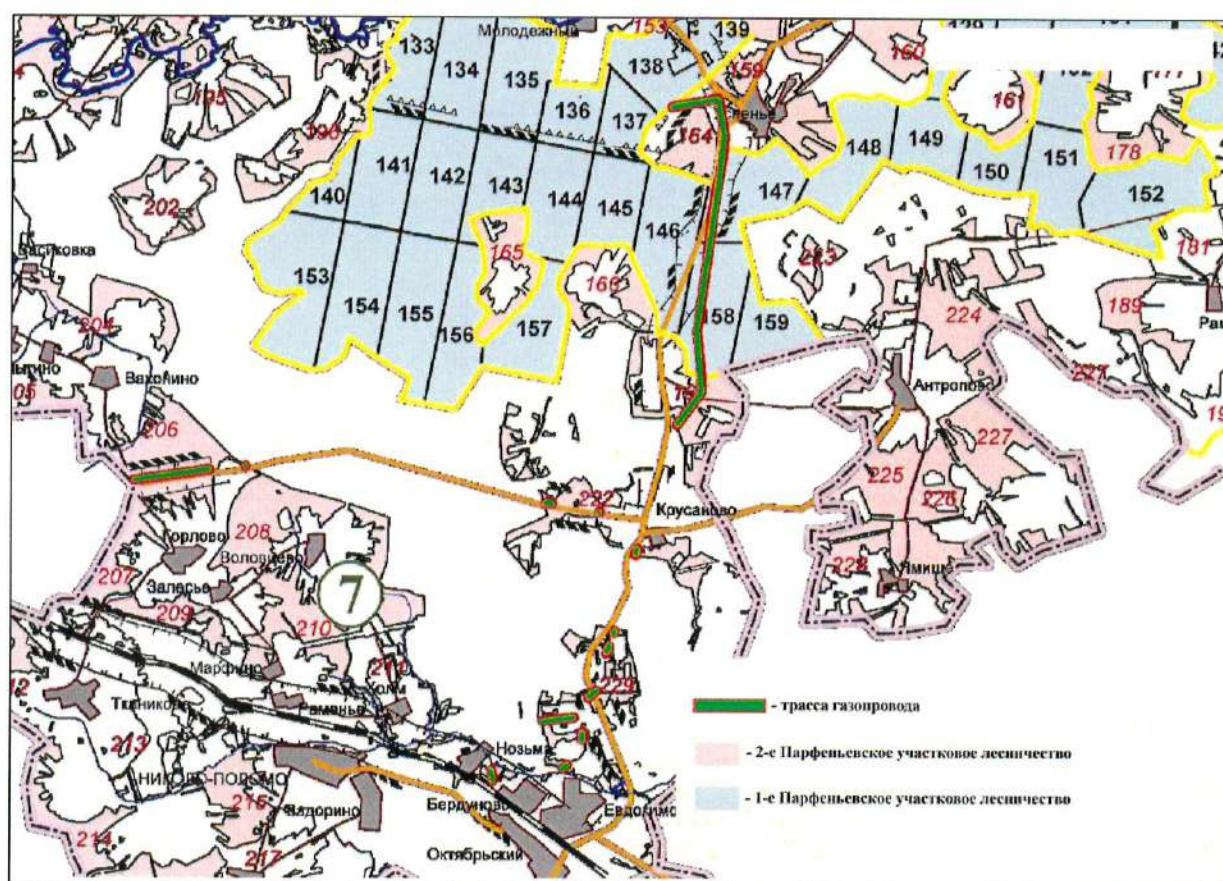
Муниципальное образование: Парфеньевский округ

Категория земель: Земли лесного фонда

Лесничество (лесопарк): Парфеньевское лесничество

Вид использования лесов: строительство, реконструкция, эксплуатация линейных объектов

Цель предоставления лесного участка: Межпоселковый газопровод ГРС Парфеньево – п. Николо-Полома Парфеньевского округа – п. Антропово Антроповского района (код объекта 44/20155-1).



4.3. Целевое назначение лесов, вид (виды) разрешенного использования лесного участка, количественные и качественные характеристики лесного участка, сведения о нахождении лесного участка в границах особо защитных участков лесов Антроповского муниципального района системы координат МСК-44, зона 1 и МСК-44, зона 2

4.3.1 Целевое назначение лесов

В соответствии с приказом Федерального агентства лесного хозяйства от 23.05.2008 № 168 «Об определении количества лесничеств на территории Костромской области и установлении их границ», 2-е Антроповское, Понизовское, 1-е Антроповское, Николо-Поломское участковые лесничества входят в состав Антроповского лесничества.

На момент проектирования лесного участка, на территории Антроповского лесничества распространяется действие лесохозяйственного регламента, утвержденного Постановлением департамента лесного хозяйства Костромской области от 19.12.2016 № 14 (в редакции от 13.09.2021 № 10).

Леса на территории Костромской области в соответствии со статьей 8 Федерального закона от 04.12.2006 № 201 –ФЗ «О введении в действие Лесного кодекса Российской Федерации» отнесены к эксплуатационным и защитным лесам, что отражено в Лесном плане Костромской области, утвержденном Постановлением губернатора Костромской области 25.01.2019 № 17, и лесохозяйственном регламенте Антроповского лесничества.

Согласно указанным документам лесного планирования части выделов 3-7 квартала 45, части выделов 1,13,18-20,24 квартала 46 2-го Антроповского участкового лесничества, части выделов 37,39 квартала 5, часть выдела 9 квартала 6, части выделов 5-10,25 квартала 7, части выделов 12,15,20,22 квартала 8, части выделов 16,17,19,22-24 квартала 9, части выделов 18-20 квартала 10, части выделов 12-16 квартала 11, части выделов 1,27 квартала 12 Понизовского участкового лесничества, части выделов 39,40,42 квартала 70, части выделов 17-21 квартала 114, части выделов 16,17,20,24,25 квартала 115, части выделов 27-30,50,52 квартала 116, части выделов 30,33,37,38 квартала 118, части выделов 30,31,38,39,41-47 квартала 119, части выделов 3,14-16,22,23,25 квартала 124 1-го Антроповского участкового лесничества, части выделов 5,7,8,12,15 квартала 16, части выделов 38-42 квартала 19, части выделов 54-56,62-66,69,70 квартала 20, части выделов 50-52,54,55,58 квартала 21, части выделов 9,10,12,14,28,32,39,44-46 квартала 28 Николо-Поломского участкового лесничества, в которых расположен проектируемый лесной участок, относятся к защитным лесам (леса, выполняющие функции защиты природных и иных объектов.; леса, расположенные в защитных полосах лесов).

Часть выдела 26 квартала 12 Понизовского участкового лесничества, часть выдела 53 квартала 21, части выделов 35,41 квартала 28 Николо-Поломского участкового лесничества, в которых расположен проектируемый лесной участок, относятся к защитным лесам (леса, расположенные в водоохранных зонах).

Части выделов 3,24,25,27,31,42 квартала 112, части выделов 7,9,12,14 квартала 114, части выделов 45,47,48 квартала 118, части выделов 22,23 квартала 119 1-го Антроповского участкового лесничества, в котором расположен проектируемый лесной участок, относятся к защитным лесам (леса, выполняющие функции защиты природных и иных объектов; леса, расположенные в зеленых зонах).

Части выделов 17,19-22,25-27,32,36 квартала 39 Николо-Поломского участкового лесничества, в котором расположен проектируемый лесной участок, относится к эксплуатационным лесам.

4.3.2 Местоположение, границы и площадь проектируемого лесного участка:

Субъект Российской Федерации	Костромская область
Муниципальное образование	Антроповский район
Категория земель	Земли лесного фонда
Лесничество (лесопарк)	Антроповское лесничество
Участковое лесничество, урочище (при наличии)	2-е Антроповское участковое лесничество
Целевое назначение лесов, категория защитных лесов	Защитные леса, леса, выполняющие функции защиты природных и иных объектов Леса, расположенные в защитных полосах лесов
Квартал(ы)	45
Лесотаксационный выдел/часть лесотаксационного выдела	части выделов 3-7
Квартал(ы)	46
Лесотаксационный выдел/часть лесотаксационного выдела	части выделов 1,13,18-20,24
Участковое лесничество, урочище (при наличии)	Понизовское участковое лесничество
Целевое назначение лесов, категория защитных лесов	Защитные леса, леса, выполняющие функции защиты природных и иных объектов Леса, расположенные в защитных полосах лесов
Квартал(ы)	5
Лесотаксационный выдел/часть лесотаксационного выдела	части выделов 37,39
Квартал(ы)	6
Лесотаксационный выдел/часть лесотаксационного выдела	часть выдела 9
Квартал(ы)	8
Лесотаксационный выдел/часть лесотаксационного выдела	части выделов 12,15,20,22
Квартал(ы)	9
Лесотаксационный выдел/часть лесотаксационного выдела	части выделов 16,17,19,22-24
Квартал(ы)	10
Лесотаксационный выдел/часть лесотаксационного выдела	части выделов 18-20
Квартал(ы)	11
Лесотаксационный выдел/часть лесотаксационного выдела	части выделов 12-16
Квартал(ы)	12
Лесотаксационный выдел/часть лесотаксационного выдела	части выделов 1,27
Целевое назначение лесов, категория защитных лесов	Защитные леса Леса, расположенные в водоохраных зонах
Квартал(ы)	12
Лесотаксационный выдел/часть лесотаксационного выдела	часть выдела 26

Участковое лесничество, урочище (при наличии)	1-е Антроповское участковое лесничество
Целевое назначение лесов, категория защитных лесов	Защитные леса Леса, выполняющие функции защиты природных и иных объектов Леса, расположенные в защитных полосах лесов
Квартал(ы)	114
Лесотаксационный выдел/часть лесотаксационного выдела	части выделов 17,18,19,20,21
Квартал(ы)	115
Лесотаксационный выдел/часть лесотаксационного выдела	части выделов 16,17,20,24,25
Квартал(ы)	116
Лесотаксационный выдел/часть лесотаксационного выдела	части выделов 27-30,50,52
Квартал(ы)	118
Лесотаксационный выдел/часть лесотаксационного выдела	части выделов 30,33,37,38
Квартал(ы)	119
Лесотаксационный выдел/часть лесотаксационного выдела	части выделов 30,31,38,39,41-47
Квартал(ы)	124
Лесотаксационный выдел/часть лесотаксационного выдела	части выделов 3,14-16,22,23,25
Целевое назначение лесов, категория защитных лесов	Защитные леса Леса, выполняющие функции защиты природных и иных объектов Леса, расположенные в зеленых зонах
Кварталы	112
Лесотаксационный выдел/часть лесотаксационного выдела	части выделов 3,24,25,27,31,42
Кварталы	114
Лесотаксационный выдел/часть лесотаксационного выдела	части выделов 7,9,12,14
Кварталы	118
Лесотаксационный выдел/часть лесотаксационного выдела	части выделов 45,47,48
Кварталы	119
Лесотаксационный выдел/часть лесотаксационного выдела	части выделов 22,23
Субъект Российской Федерации	Костромская область
Муниципальное образование	Парфеньевский округ
Категория земель	Земли лесного фонда
Лесничество (лесопарк)	Антроповское лесничество
Участковое лесничество, урочище (при наличии)	1-е Антроповское участковое лесничество
Целевое назначение лесов, категория защитных лесов	Защитные леса Леса, выполняющие функции защиты природных и иных объектов Леса, расположенные в защитных полосах лесов
Кварталы	70
Лесотаксационный выдел/часть лесотаксационного выдела	части выделов 39,40,42
Участковое лесничество, урочище (при наличии)	Никола-Поломское участковое лесничество

Целевое назначение лесов, категория защитных лесов	Защитные леса Леса, выполняющие функции защиты природных и иных объектов Леса, расположенные в защитных полосах лесов
Кварталы	16
Лесотаксационный выдел/часть лесотаксационного выдела	части выделов 5,7,8,12,15
Кварталы	19
Лесотаксационный выдел/часть лесотаксационного выдела	части выделов 38-42
Кварталы	20
Лесотаксационный выдел/часть лесотаксационного выдела	части выделов 54-56,62-66,69,70
Кварталы	21
Лесотаксационный выдел/часть лесотаксационного выдела	части выделов 50-52,54,55,58
Кварталы	28
Лесотаксационный выдел/часть лесотаксационного выдела	части выделов 9,10,12,14,28,32,39,44-46
Целевое назначение лесов, категория защитных лесов	Защитные леса Леса, расположенные в водоохраных зонах
Кварталы	21
Лесотаксационный выдел/часть лесотаксационного выдела	часть выдела 53
Кварталы	28
Лесотаксационный выдел/часть лесотаксационного выдела	части выделов 35,41
Целевое назначение лесов, категория защитных лесов	Эксплуатационные леса
Кварталы	39
Лесотаксационный выдел/часть лесотаксационного выдела	части выделов 17,19-22,25-27,32,36
Участковое лесничество, урочище (при наличии)	Понизовское участковое лесничество
Целевое назначение лесов, категория защитных лесов	Защитные леса Леса, выполняющие функции защиты природных и иных объектов Леса, расположенные в защитных полосах лесов
Кварталы	7
Лесотаксационный выдел/часть лесотаксационного выдела	части выделов 5-10,25
Площадь проектируемого лесного участка, га	15,5099 га

Местоположение и границы лесного участка указаны на схеме расположения проектируемого лесного участка.

4.3.3 Количественные и качественные характеристики проектируемого лесного участка

Количественные и качественные характеристики проектируемого лесного участка составляются на основании данных государственного лесного реестра Островского лесничества и необходимости натурного обследования

Распределение земель

Общая площадь, га	в том числе									
	лесные земли				нелесные земли					
	занятые лесными насаждениями - всего	в том числе покрытые лесными культурами	лесные питомники, плантации	не занятые лесными	итого	дороги	просеки	усадьбы	другие	итого
1	2	3	4	5	6	7	8	9	10	11
15,5099	14,4375	0,4137	-	-	14,4375	0,0409	0,0099	0,0459	0,9757	1,0724

Таблица № 25

Характеристика насаждений проектируемого лесного участка

Участковое лесничество/урочище (при наличии)	Номер квартала	Номер выдела	Состав насаждения или характеристика лесного участка при отсутствии насаждения	Площадь (га)/запас древесины при наличии (куб. м)	в том числе по группам возраста древостоя (га/куб. м)			
					Молодняки	средневозрастные	Приспевающие	спелые и перестойные
1	2	3	4	5	6	7	8	9
2-ее Антроповское	45	ч.в.3	7Б1ОС2С+Е	0,1814 /36	-	-	0,1814 /36	-
		ч.в.4	9Б1ОС	0,0438 /7	-	-	0,0438 /7	-
		ч.в.5	5ОС3Б2ИВД+Е	0,0117 /0	0,0117 /0	-	-	-
		ч.в.6	7СЗБ+ОС,Е	0,0818 /24	-	-	0,0818 /24	-
		ч.в.7	5Б2ОС3С+Е	0,2013 /42	-	-	-	0,2013 /42
	46	ч.в.1	8Б1ОС1С	0,2927 /50	-	-	0,2927 /50	-
		ч.в.13	6С1Б3ОС+Е,Е	0,1649 /45	-	-	0,1649 /45	-

		ч.в.18	5Б3ОС2С+Е	0,1861 /33	-	-	0,1861 /33	-
		ч.в.19	5Б4ОС1Е+С	0,1308 /14	-	-	0,1308 /14	-
		ч.в.20	7Б2ОС1Е	0,0270 /3	-	-	0,0270 /3	-
		ч.в.24	8Б2ОС	0,0023 /0	-	-	0,0023 /0	-
Понизовское	5	ч.в.37	7Б3ОС+С	0,0486 /12	-	-	-	0,0486 /12
		ч.в.39	7ОЛС2ИВД1Б+Е	0,0304 /2	-	-	0,0304 /2	-
	6	ч.в.9	5Б4ОС1С	0,7596 /205	-	-	0,7596 /205	-
		7	ч.в.5	6ОС4Б+С,Е	0,0207 /6	-	-	-
	ч.в.6		6С1Е2Б1ОС	0,1165 /34	-	-	0,1165 /34	-
	ч.в.7		4Б3ОС2С1Е	0,2015 /34	-	-	-	0,2015 /34
	ч.в.8		3Б3ОС2ИВД1ОЛС 1Е	0,0442 /6	-	0,0442 /6	-	-
	ч.в.9		3Б2ОС2ИВД1ОЛС 2Е+С	0,0106 /2	-	0,0106 /2	-	-
	ч.в.10		4Б2ОС1ОЛС1ИВД 1С1Е	0,0123 /2	-	0,0123 /2	-	-
	ч.в.25		Дорога автомобильная иск.покрытия	0,0034 /0	-	-	-	-
	8		ч.в.12	6Б1ОС2С1Е	0,1876 /47	-	-	0,1876 /47
		ч.в.15	5С1Е3Б1ОС	0,0631 /18	-	-	0,0631 /18	-
		ч.в.20	Болото	0,0459 /0	-	-	-	-
		ч.в.22	5С3Е1Б1ОС	0,3300 /96	-	-	0,3300 /96	-
	9	ч.в.16	8ОС1Б1С	0,0707 /20	-	-	-	0,0707 /20
		ч.в.17	1ОС+Е	0,0401 /12	-	-	0,0401 /12	-
		ч.в.19	5Б4ОС1С+Е	0,2518 /60	-	-	-	0,2518 /60
		ч.в.22	7ОС2Б1Е	0,1087 /22	-	0,1087 /22	-	-
		ч.в.23	4С2Е2Б2ОС+Е,Б,О С	0,0869 /17	-	-	0,0869 /17	-
		ч.в.24	6ОС2Б2С	0,0662 /17	-	-	-	0,0662 /17
10	ч.в.18	8ОС1Б1Е+С,ИВД	0,3683 /74	-	-	0,3683 /74	-	
	ч.в.19	7Б2ОС1С+Е	0,0945 /24	-	-	-	0,0945 /24	

		ч.в.20	3С2ОС2ЕЗБ+Е	0,0237 /6	-	-	0,0237 /6	-
	11	ч.в.12	6ОС4Б+С	0,5132 /159	-	-	-	0,5132 /159
		ч.в.13	4С3Е2ОС1Б	0,0279 /7	-	-	0,0279 /7	-
		ч.в.14	7ОС1Б2Е	0,2643 /69	-	-	-	0,2643 /69
		ч.в.15	10Б+С	0,0342 /1	0,0342 /1	-	-	-
		ч.в.16	6Б3ОС1С	0,1191 /30	-	-	-	0,1191 /30
	12	ч.в.1	7ОС2Б1С+Е	0,4909 /142	-	-	-	0,4909 /142
		ч.в.26	7ОС2Б1С+Е	0,0609 /18	-	-	-	0,0609 /18
		ч.в.27	7ОС2Б1С+Е	0,0618 /18	-	-	-	0,0618 /18
I-е Антроповское	70	ч.в.39	6С1ЕЗБ+ОС	0,1386 /40	-	-	0,1386 /40	-
		ч.в.40	5С4Б1ОС	0,1315 /42	-	-	0,1315 /42	-
		ч.в.42	3С3Е4Б+ОС	0,1248 /35	-	-	0,1248 /35	-
	112	ч.в.3	7Б3ОС+С,Е,Б,ОС	0,6604 /152	-	-	0,6604 /152	-
		ч.в.24	Дорога автомобильная грунтовая	0,0153 /0	-	-	-	-
		ч.в.25	Лесные культуры 10С+Б,ОС,Е	0,0507 /15	-	-	0,0507 /15	-
		ч.в.27	Лесные культуры 5С1ЕЗБ1ОС+Е	0,0521 /16	-	-	0,0521 /16	-
		ч.в.31	5Б1СЗБ1ОС+Е	0,0871 /29	-	-	-	0,0871 /29
		ч.в.42	9ОС1Б+Е	0,0912 /24	-	-	-	0,0912 /24
	114	ч.в.7	9ОС1Б+С,Е	0,0641 /17	-	-	-	0,0641 /17
		ч.в.9	5Б2ОС1С2Е	0,0958 /24	-	-	-	0,0958 /24
		ч.в.12	3Б3ОС2С2Е	0,0929 /22	-	-	-	0,0929 /22
		ч.в.14	Газопровод	0,0158 /0	-	-	-	-
		ч.в.17	6Б1ОС3Е+С,Е	0,0379 /8	-	-	-	0,0379 /8
		ч.в.18	6Б2ОС1Е1С+Е	0,0616 /12	-	-	-	0,0616 /12
		ч.в.19	4Е1С4Б1ОС+Е	0,1021 /31	-	-	0,1021 /31	-
		ч.в.20	7ОС2Б1С+Е	0,1366 /37	-	-	-	0,1366 /37
		ч.в.21	6С1ЕЗБ	0,1436 /53	-	-	-	0,1436 /53

	115	ч.в.16	8С1Б1ОС+Е	0,0365 /11	-	-	-	0,0365 /11	
		ч.в.17	Лесные культуры 7С2ОС1Б	0,0812 /20	-	-	0,0812 /20	-	
		ч.в.20	7Б2С1Е	0,0461 /8	-	-	-	0,0461 /8	
		ч.в.24	9С1Е+Б	0,1100 /37	-	-	0,1100 /37	-	
		ч.в.25	Лесные культуры 6С1Е2Б1ОС	0,1216 /28	-	-	0,1216 /28	-	
		116	ч.в.27	6Б3ОС1С+Е	0,1189 /27	-	-	-	0,1189 /27
			ч.в.28	9Б1ОС+С,Е	0,0456 /10	-	-	0,0456 /10	-
			ч.в.29	7Б3ОС+С,Е	0,0897 /19	-	-	-	0,0897 /19
			ч.в.30	6Б2ОС1С1Е	0,1228 /26	-	-	-	0,1228 /26
			ч.в.50	7Б3ОС+С,Е	0,0307 /7	-	-	0,0307 /7	-
			ч.в.52	3Е2С3Б1ОС1Е	0,1833 /59	-	-	-	0,1833 /59
		118	ч.в.30	8Б1Е1С+ОС	0,0574 /13	-	-	-	0,0574 /13
			ч.в.33	3Е2С5Б+ОС	0,0649 /21	-	-	0,0649 /21	-
			ч.в.37	6Б3Е1С	0,0144 /3	-	-	-	0,0144 /3
			ч.в.38	9Б1Е+ОС,Е,С	0,0709 /16	-	-	-	0,0709 /16
			ч.в.45	5Б1ОС4Е+С	0,0538 /12	-	-	-	0,0538 /12
			ч.в.47	9Б1Е+ОС,Е,С	0,0910 /21	-	-	-	0,0910 /21
			ч.в.48	Пастбище	0,0343 /0	-	-	-	-
		119	ч.в.22	5Е1С3Б1ОС	0,0131 /5	-	-	0,0131 /5	-
			ч.в.23	6Б2ОС1С1Е	0,0869 /21	-	-	-	0,0869 /21
			ч.в.30	5Б1ОС2С2Е	0,0192 /5	-	-	-	0,0192 /5
			ч.в.31	Газопровод	0,0123 /0	-	-	-	-
			ч.в.38	5Б1ОС2С2С2Е	0,0392 /10	-	-	-	0,0392 /10
			ч.в.39	5Е1С3Б1ОС	0,0185 /6	-	-	0,0185 /6	-
			ч.в.41	7Б2С1Е	0,0709 /15	-	-	-	0,0709 /15
		ч.в.42	6Б3С1Е+ОС	0,0755 /20	-	-	-	0,0755 /20	
		ч.в.43	4Е2С4Б	0,0854 /31	-	-	0,0854 /31	-	

		ч.в.44	8Е2Б+С	0,2191 /66	-	-	0,2191 /66	-
		ч.в.45	5ОС2Б2Е1С	0,0844 /23	-	-	-	0,0844 /23
		ч.в.46	Лесные культуры 4Е1С3Б2ОС	0,0854 /23	-	-	0,0854 /23	-
		ч.в.47	5Е1С3Б1ОС	0,1329 /44	-	-	0,1329 /44	-
	124	ч.в.3	Дорога автомобильная грунтовая	0,0222 /0	-	-	-	-
		ч.в.14	Линия электропередачи	0,0128 /0	-	-	-	-
		ч.в.15	9Е1Б	0,0203 /5	-	-	0,0203 /5	-
		ч.в.16	10Е	0,0347 /9	-	-	0,0347 /9	-
		ч.в.22	Линия электропередачи	0,0565 /0	-	-	-	-
		ч.в.23	5БЗИВД2ОС+С,Е	0,0855 /5	0,0855 /5	-	-	-
		ч.в.25	3С2Е4Б1ОС+ОЛС	0,0718 /16	-	-	0,0718 /16	-
Николо- Поломское	16	ч.в.5	6Б4С	0,0752 /17	-	-	-	0,0752 /17
		ч.в.7	Линия электропередачи	0,2941 /0	-	-	-	-
		ч.в.8	9С1Е+Б	0,0503 /16	-	-	0,0503 /16	-
		ч.в.12	5С3Е1Б1ОС	0,1061 /35	-	-	0,1061 /35	-
		ч.в.15	9Б1С+Е	0,0412 /9	-	-	0,0412 /9	-
	19	ч.в.38	4С2Е2Б2ОС	0,2378 /83	-	-	0,2378 /83	-
		ч.в.39	6ОС3Б1С+Е	0,0532 /16	-	-	-	0,0532 /16
		ч.в.40	8ОС2Б+Е,ОЛС	0,0689 /19	-	-	-	0,0689 /19
		ч.в.41	4ОС3Б3ОЛС+Е	0,1127 /17	-	0,1127 /17	-	-
		ч.в.42	4С2Е3Б1ОС	0,1670 /57	-	-	0,1670 /57	-
	20	ч.в.54	6Б4ОС+С,Е	0,1780 /43	-	-	0,1780 /43	-
		ч.в.55	3С2Е3Б2ОС	0,1597 /43	-	-	0,1597 /43	-
		ч.в.56	5ОС3Б1С1Е+Е	0,2508 /68	-	-	-	0,2508 /68
		ч.в.62	10Б+С,Е	0,0616 /14	-	-	-	0,0616 /14
		ч.в.63	8Б2С+ОС,ОЛС	0,0401 /6	-	0,0401 /6	-	-
		ч.в.64	8Б1С1Е	0,0846 /18	-	0,0846 /18	-	-
		ч.в.65	9Б1ОС+С,Е	0,2471	-	-	0,2471	-

			/59			/59	
	ч.в.66	7Б1ОЛС2Е	0,0462 /5	-	0,0462 /5	-	-
	ч.в.69	9Е1Б+С,ОС	0,0858 /21	-	0,0858 /21	-	-
	ч.в.70	4Б3ОС3С+Е	0,1484 /36	-	-	-	0,1484 /36
21	ч.в.50	5Б5Б	0,0227 /5	-	-	0,0227 /5	-
	ч.в.51	5Б2ОС2С1Е	0,2925 /82	-	-	0,2925 /82	-
	ч.в.52	7Б1ОС2С+Е	0,0445 /11	-	-	-	0,0445 /11
	ч.в.53	6Б2ОЛС2Е	0,0705 /10	-	-	-	0,0705 /10
	ч.в.54	8ОС2Б+С	0,2671 /83	-	-	-	0,2671 /83
	ч.в.55	8С2Б	0,1240 /42	-	-	0,1240 /42	-
	ч.в.58	Противопожарный разрыв	0,0099 /0	-	-	-	-
28	ч.в.9	Линия электропередачи	0,0428 /0	-	-	-	-
	ч.в.10	6Б1ОС3Е	0,0853 /11	-	0,0853 /11	-	-
	ч.в.12	4Е3С3Б+ОС	0,1050 /33	-	-	-	0,1050 /33
	ч.в.14	Линия электропередачи	0,0657 /0	-	-	-	-
	ч.в.28	4Е2С3Б1ОЛС+ОС	0,2254 /50	-	-	0,2254 /50	-
	ч.в.32	9ОЛС1Б+С,ОЛЧ	0,0591 /8	-	-	0,0591 /8	-
	ч.в.35	8С2Б	0,0318 /5	-	-	0,0318 /5	-
	ч.в.39	Линия электропередачи	0,0463 /0	-	-	-	-
	ч.в.41	5ОЛЧ4Б1Е	0,0421 /4	-	-	0,0421 /4	-
	ч.в.44	5ОЛЧ4Б1Е	0,027 /3	-	-	0,027 /3	-
	ч.в.45	5С5Б	0,0446 /7	-	0,0446 /7	-	-
	ч.в.46	6С3Е1Б	0,0307 /9	-	-	0,0307 /9	-
39	ч.в.17	Линия электропередачи	0,3867 /0	-	-	-	-
	ч.в.19	6С4Е	0,0581 /16	-	0,0581 /16	-	-
	ч.в.20	8С2Е	0,0714 /13	-	-	-	0,0714 /13
	ч.в.21	9Е1С	0,0002 /0	-	0,0002 /0	-	-
	ч.в.22	Лесные культуры 7С1Е1Б1ОС	0,0227 /5	-	0,0227 /5	-	-

	ч.в.25	5Е3С2Б+ОС	0,0473 /13	-	-	0,0473 /13	-
	ч.в.26	Сенокос	0,0084 /0	-	-	-	-
	ч.в.27	6Е2Е1Е1С+ОЛС	0,1300 /35	-	-	-	0,1300 /35
	ч.в.32	6Е2Е1Е1С+ОЛС	0,0047 /1	-	-	-	0,0047 /1
	ч.в.36	5Е3С2Б+ОС	0,0314 /9	-	-	0,0314 /9	-
Итого по участку:			15,5099 /3653	0,1314 /6	0,7561 /138	7,6615 /1967	5,8885 /1542

Таблица № 26

Средние таксационные показатели насаждений
проектируемого лесного участка

Целевое назначение лесов	Хозяйство, преобладающая порода	Состав насаждений	Возраст	Бонитет	Полнота	Средний запас древесины (куб. м/га)		
						средневозрастные	приспевающие	спелые и перестойные
1	2	3	4	5	6	7	8	9
Эксплуатационные леса	хвойное (Ель)	6.2Е3.3С0.5Б+ОС	76	1	0,6	259,3	279,5	237,7
Защитные леса	мягколиственное (Береза)	3.8Б2.8ОС2С1.3Е0.1ОЛС+ОЛЧ,ИВД	74,4	1,2	0,66	173,3	256,5	262,7

Таблица № 27

Виды и объемы использования лесов на проектируемом лесном участке

Целевое назначение лесов	Хозяйство (хвойное, твердолиственное, мягколиственные)	Площадь (га)	Единица измерения	Объемы использования лесов (изъятия лесных ресурсов)
1	2	3	4	5

Вид использования лесов – строительство, реконструкция, эксплуатация линейных объектов Цель предоставления лесного участка – строительство подземного трубопровода (с проектным рабочим давлением не более 1,2 мегапаскаля)				
Эксплуатационные леса	Хвойные	0,7609		
Защитные леса	Мягколиственные	14,7490		
Итого		15,5099		

4.3.4 Виды разрешенного использования лесов на проектируемом лесном участке

Лесохозяйственным регламентом Антроповского лесничества и соответственно в проектируемом лесном участке установлены следующие виды разрешенного использования лесов:

Виды разрешенного использования	Наименование участкового лесничества	Перечень кварталов и их частей
Заготовка древесины	2-е Антроповское	45,46
	Понизовское	5-12
	1-е Антроповское	70,112,114-116,118-121,124
	Николо-Поломское	16,19-21,28,39
Заготовка живицы	2-е Антроповское	45,46
	Понизовское	5-12
	1-е Антроповское	70,112,114-116,118-121,124
	Николо-Поломское	16,19-21,28,39
Заготовка и сбор недревесных лесных ресурсов	2-е Антроповское	45,46
	Понизовское	5-12
	1-е Антроповское	70,112,114-116,118-121,124
	Николо-Поломское	16,19-21,28,39
Заготовка пищевых лесных ресурсов и сбор лекарственных растений	2-е Антроповское	45,46
	Понизовское	5-12
	1-е Антроповское	70,112,114-116,118-121,124
	Николо-Поломское	16,19-21,28,39
Осуществление видов деятельности в сфере охотничьего хозяйства	2-е Антроповское	45,46
	Понизовское	5-12
	1-е Антроповское	70,116,124, части кварталов 112,114,115,118,119
	Николо-Поломское	16,19-21,28,39
Ведение сельского хозяйства	2-е Антроповское	45,46
	Понизовское	5-12
	1-е Антроповское	70,112,114-116,118-121,124
	Николо-Поломское	16,19-21,28,39
Осуществление рыболовства, за исключением любительского рыболовства	Понизовское	части кварталов 5-12
	Николо-Поломское	части кварталов 20,21,28
Осуществление научно-исследовательской деятельности, образовательной деятельности	2-е Антроповское	45,46
	Понизовское	5-12
	1-е Антроповское	70,112,114-116,118-121,124
	Николо-Поломское	16,19-21,28,39
	2-е Антроповское	45,46

Осуществление рекреационной деятельности	Понизовское	5-12
	1-е Антроповское	70,112,114-116,118-121,124
	Николо-Поломское	16,19-21,28,39
Создание лесных плантаций и их эксплуатация	2-е Антроповское	части кварталов 45,46
	Понизовское	части кварталов 5-12
	1-е Антроповское	части кварталов 70,112,114-116,118,119
	Николо-Поломское	39, части кварталов 19-21,28
Выращивание лесных плодовых, ягодных, декоративных растений, лекарственных растений	2-е Антроповское	45,46
	Понизовское	5-12
	1-е Антроповское	70,112,114-116,118-121,124
	Николо-Поломское	16,19-21,28,39
Создание лесных питомников и их эксплуатация	2-е Антроповское	45,46
	Понизовское	5-12
	1-е Антроповское	70,112,114-116,118-121,124
	Николо-Поломское	16,19-21,28,39
Осуществление геологического изучения недр, разведка и добыча полезных ископаемых	2-е Антроповское	45,46
	Понизовское	5-12
	1-е Антроповское	70,112,114-116,118-121,124
	Николо-Поломское	16,19-21,28,39
Строительство и эксплуатация водохранилищ и иных искусственных водных объектов, создание и расширение морских и речных портов, строительство, реконструкция и эксплуатация гидротехнических сооружений	2-е Антроповское	45,46
	Понизовское	5-12
	1-е Антроповское	70,112,114-116,118-121,124
	Николо-Поломское	16,19-21,28,39
Строительство, реконструкция, эксплуатация линейных объектов	2-е Антроповское	45,46
	Понизовское	5-12
	1-е Антроповское	70,112,114-116,118-121,124
	Николо-Поломское	16,19-21,28,39
Создание и эксплуатация объектов лесоперерабатывающей инфраструктуры	2-е Антроповское	части кварталов 45,46
	Понизовское	части кварталов 5-12
	1-е Антроповское	части кварталов 70,112,114-116,118,119
	Николо-Поломское	39, части кварталов 19-21,28
Осуществление религиозной деятельности	2-е Антроповское	45,46
	Понизовское	5-12
	1-е Антроповское	70,112,114-116,118-121,124
	Николо-Поломское	16,19-21,28,39

4.3.5 Сведения об обременениях проектируемого лесного участка

По данным государственного лесного реестра части выделов 39,40,42 квартала 70, 1-го Антроповского участкового лесничества, части выделов 5,7,8,12,15 квартала 16, части выделов 9,10,12,14,28,32,35,39,41,44-46 квартала 28, части выделов 17,19-22,25-27,32,36 квартала 39 Николо-Поломского участкового лесничества Антроповского лесничества не имеют обременений.

Части выделов 16,17,19,22-24 квартала 9, части выделов 18-20 квартала 10, части выделов 12-16 квартала 11 Понизовского участкового лесничества, части выделов 16,17,20,24,25 квартала 115 1-го Антроповского участкового лесничества, части выделов 54-56,62-66,69,70 квартала 20 Николо-Поломского участкового лесничества имеют обременения по договору аренды лесного участка от 14.01.2013 № 614, вид использования – заготовка древесины, сроком на 25 лет (ИП Балыбердин А.А.).

Части выделов 37,39 квартала 5 Понизовского участкового лесничества, части выделов имеют обременения по договору аренды лесного участка от 19.01.2015 № 878, вид использования – заготовка древесины, сроком на 25 лет (ООО «Альянс»).

Части выделов 1,26,27 квартала 12 Понизовского участкового лесничества, части выделов 30,33,37,38,45,47,48 квартала 118, части выделов 22,23,30,31,38,39,41-47 квартала 119, части выделов 3,14-16,22,23,25 квартала 124 1-го Антроповского участкового лесничества имеют обременения по договору аренды лесного участка от 24.09.2014 № 820, вид использования – заготовка древесины, сроком на 25 лет (ООО «Бердо»).

Часть выдела 9 квартала 6, части выделов 12,15,20,22 квартала 8 Понизовского участкового лесничества имеют обременения по договору аренды лесного участка от 07.11.2008 № 48, вид использования – заготовка древесины, сроком по 18.01.2054 (ООО «Лесное»).

Части выделов 5-10,25 квартала 7 Понизовского участкового лесничества имеют обременения по договору аренды лесного участка от 07.11.2008 № 46, вид использования – заготовка древесины, сроком по 11.01.2054 (ООО «Лесное»).

Части выделов 38-42 квартала 19, части выделов 50-55,58 квартала 21 Николо-Поломского участкового лесничества имеют обременения по договору аренды лесного участка от 07.11.2008 № 49, вид использования – заготовка древесины, сроком по 13.01.2054 (ООО «РЕАЛ»).

Части выделов 3,24,25,27,31,42 квартала 112, части выделов 7,9,12,14,17-21 квартала 114, части выделов 27-30,50,52 квартала 116 1-го Антроповского участкового лесничества имеют обременения по договору аренды лесного участка от 12.02.2010 № 353, вид использования – заготовка древесины, сроком на 25 лет (ООО «ТАР»).

Части выделов 3-7 квартала 45, части выделов 1,13,18-20,24 квартала 46 2-го Антроповского участкового лесничества имеют обременения по договору аренды лесного участка от 18.09.2009 № 264, вид использования – заготовка древесины, сроком на 25 лет (СПК «Мелеховский»).

Части выделов 14,20,21 квартала 114, части выделов 31,38 квартала 119 1-го Антроповского участкового лесничества имеют обременения по договору аренды лесного участка от 29.04.2020 №4/2020, вид использования – строительство, реконструкция и эксплуатация линейных объектов, сроком до 21.05.2025 (ПАО «Газпром»).

4.3.6 Сведения об ограничениях использования лесов

С учетом целевого назначения и правового режима лесов, установленного лесным законодательством Российской Федерации, лесохозяйственным регламентом Антроповского лесничества (лесопарка) предусмотрены следующие ограничения и использования лесов:

№ п/п	Целевое назначение лесов	Ограничения при использовании лесов
1	2	3
1	Защитные леса, в том числе:	

1.1	Леса, расположенные в водоохраных зонах	<p>Запрещается:</p> <ul style="list-style-type: none"> - проведение сплошных рубок в защитных лесах осуществляется в случаях, предусмотренных ч. 5.1 ст. 21 Лесного кодекса Российской Федерации, и в случаях, если выборочные рубки не обеспечивают замену лесных насаждений, утрачивающих свои средообразующие, водоохраные, санитарно-гигиенические, оздоровительные и иные полезные функции, на лесные насаждения, обеспечивающие сохранение целевого назначения защитных лесов и выполняемых ими полезных функций; - использование лесов для переработки древесины и иных лесных ресурсов; - создание лесоперерабатывающей инфраструктуры; - заготовка живицы; - создание лесных плантаций и их эксплуатация; - в прибрежных защитных полосах запрещается распашка земель, выпас сельскохозяйственных животных и организация для них летних лагерей, ванн; - размещение объектов капитального строительства, за исключением линейных объектов, гидротехнических сооружений и объектов, связанных с выполнением работ по геологическому изучению и разработкой месторождений углеводородного сырья; - ведение сельского хозяйства, за исключением сенокосения и пчеловодства; - использование токсичных химических препаратов для охраны и защиты лесов, в том числе в научных целях; - проведение реконструкции малоценных лесных насаждений путем сплошной вырубki.
1.2	Леса, выполняющие функции защиты природных и иных объектов, в том числе:	
1.2.1.	Леса, расположенные в защитных полосах лесов	<p>Запрещается:</p> <ul style="list-style-type: none"> - проведение сплошных рубок в защитных лесах осуществляется в случаях, предусмотренных ч. 5.1 ст. 21 Лесного кодекса Российской Федерации, и в случаях, если выборочные рубки не обеспечивают замену лесных насаждений, утрачивающих свои средообразующие, водоохраные, санитарно-гигиенические, оздоровительные и иные полезные функции, на лесные насаждения, обеспечивающие сохранение целевого назначения защитных лесов и выполняемых ими полезных функций; - использование лесов для переработки древесины и иных лесных ресурсов; - создание лесоперерабатывающей инфраструктуры; - создание лесных плантаций и их эксплуатация; - заготовка живицы.
1.1.2.	Леса, расположенные в зеленых зонах	<p>Запрещается:</p> <ul style="list-style-type: none"> - проведение сплошных рубок в защитных лесах осуществляется в случаях, предусмотренных ч. 5.1 ст. 21 Лесного кодекса Российской Федерации, и в случаях, если выборочные рубки не обеспечивают замену лесных насаждений, утрачивающих свои средообразующие, водоохраные, санитарно-гигиенические,

		<p>оздоровительные и иные полезные функции, на лесные насаждения, обеспечивающие сохранение целевого назначения защитных лесов и выполняемых ими полезных функций;</p> <ul style="list-style-type: none"> - заготовка живицы; - осуществление видов деятельности в сфере охотничьего хозяйства, если осуществление указанных видов деятельности влечет за собой проведение рубок лесных насаждений или создание объектов охотничьей инфраструктуры; - ведение сельского хозяйства, за исключением сенокосения и пчеловодства, а также возведения изгородей в целях сенокосения и пчеловодства; - использование лесов для переработки древесины и иных лесных ресурсов; - создание лесоперерабатывающей инфраструктуры; - создание лесных плантаций и их эксплуатация; - разработка месторождений полезных ископаемых, за исключением лесных участков, в отношении которых лицензии на пользование недрами получены до дня введения Лесного кодекса Российской Федерации, на срок, не превышающий срока действия таких лицензий; - размещение объектов капитального строительства, за исключением гидротехнических сооружений, линий связи, линий электропередачи, подземных трубопроводов; - использование токсичных химических препаратов для охраны и защиты лесов, в том числе в научных целях.
2	Эксплуатационные леса	<p>Запрещается:</p> <ul style="list-style-type: none"> - заготовка древесины в объеме, превышающем расчетную лесосеку, а также с нарушением возрастов рубок

Ограничения по видам особо защитных участков лесов:

1	Берегозащитные, почвозащитные участки лесов, расположенные вдоль водных объектов, склонов оврагов	<p>Запрещается:</p> <ul style="list-style-type: none"> - проведение сплошных рубок в защитных лесах осуществляется в случаях, предусмотренных ч. 5.1 ст. 21 Лесного кодекса Российской Федерации, и в случаях, если выборочные рубки не обеспечивают замену лесных насаждений, утрачивающих свои средообразующие, водоохранные, санитарно-гигиенические, оздоровительные и иные полезные функции, на лесные насаждения, обеспечивающие сохранение целевого назначения защитных лесов и выполняемых ими полезных функций; - выборочные рубки и сплошные рубки деревьев, кустарников допускается в случаях, если строительство, реконструкция, эксплуатация объектов, не связанных с созданием лесной инфраструктуры не запрещены или не ограничены в соответствии с законодательством Российской Федерации;
---	---	--

		<ul style="list-style-type: none"> - проведение выборочных рубок допускается только в целях вырубки погибших и поврежденных лесных насаждений; - ведение сельского хозяйства, за исключением сенокосения и пчеловодства; - строительство и эксплуатация объектов капитального строительства, за исключением линейных объектов и гидротехнических сооружений; - создание лесоперерабатывающей инфраструктуры; - создание лесных плантаций и их эксплуатация; - не допускается интродукция видов (пород) деревьев, кустарников, лиан, других лесных растений, которые не произрастают в естественных условиях в южно-таежном районе европейской части Российской Федерации;
2	Другие особо защитные участки лесов	<p>Запрещается:</p> <ul style="list-style-type: none"> - проведение сплошных рубок в защитных лесах осуществляется в случаях, предусмотренных ч. 5.1 ст. 21 Лесного кодекса Российской Федерации, и в случаях, если выборочные рубки не обеспечивают замену лесных насаждений, утрачивающих свои средообразующие, водоохранные, санитарно-гигиенические, оздоровительные и иные полезные функции, на лесные насаждения, обеспечивающие сохранение целевого назначения защитных лесов и выполняемых ими полезных функций; - выборочные рубки и сплошные рубки деревьев, кустарников допускается в случаях, если строительство, реконструкция, эксплуатация объектов, не связанных с созданием лесной инфраструктуры не запрещены или не ограничены в соответствии с законодательством Российской Федерации; - проведение выборочных рубок допускается только в целях вырубки погибших и поврежденных лесных насаждений; - ведение сельского хозяйства, за исключением сенокосения и пчеловодства; - размещение объектов капитального строительства, за исключением гидротехнических сооружений. - создание лесоперерабатывающей инфраструктуры; - создание лесных плантаций и их эксплуатация; - не допускается интродукция видов (пород) деревьев, кустарников, лиан, других лесных растений, которые не произрастают в естественных условиях в южно-таежном районе европейской части Российской Федерации;
3	Заповедные лесные участки	<p>Запрещается:</p> <ul style="list-style-type: none"> - проведение рубок лесных насаждений; - использование токсичных химических препаратов для охраны и защиты лесов, в том числе в научных целях; - ведение сельского хозяйства; - разработка месторождений полезных ископаемых; - размещение объектов капитального строительства.

Ограничения при строительстве, реконструкции, эксплуатации линейных объектов установлены Правилами использования лесов для строительства,

реконструкции, эксплуатации линейных объектов, утвержденных приказом Минприроды России от 10.07.2020 № 434.

В соответствии с указанными Правилами при использовании лесов в целях строительства, реконструкции и эксплуатации автомобильных и железных дорог исключаются случаи, вызывающие нарушение поверхностного и внутрипочвенного стока вод, затопление или заболачивание лесных участков вдоль дорог.

Осуществление строительства, реконструкции и эксплуатации линейных объектов должно исключать развитие эрозионных процессов на занятой и прилегающей территории.

При использовании лесов в целях строительства, реконструкции и эксплуатации линейных объектов не допускается:

повреждения лесных насаждений, растительного покрова и почв за пределами земель, на которых осуществляется использование лесов, и охранной зоны линейных объектов;

захламление территорий, прилегающих к землям, на которых осуществляется использование лесов, строительным и бытовым мусором, отходами древесины;

загрязнение земель, на которых осуществляется использование лесов, и территорий, прилегающих к землям, на которых осуществляется использование лесов, химическими и радиоактивными веществами;

проезда транспортных средств, механизмов по произвольным, неустановленным маршрутам.

Лица, осуществляющие использование лесов в целях строительства, реконструкции и эксплуатации линейных объектов, обеспечивают:

регулярное проведение очистки просеки, примыкающих опушек леса, искусственных и естественных водотоков от захламления строительными, лесосечными, бытовыми и иными отходами, от загрязнения отходами производства, токсичными веществами;

восстановление нарушенных производственной деятельностью лесных дорог, осушительных канав, дренажных систем, шлюзов, мостов, других гидромелиоративных сооружений, квартальных столбов, квартальных просек;

принятие необходимых мер по устранению аварийных ситуаций, а также ликвидации их последствий.

Земли, нарушенные или загрязненные химическими веществами, в том числе радиоактивными, иными веществами и микроорганизмами, содержание которых не соответствует нормативам качества окружающей среды, при использовании лесов для строительства, реконструкции и эксплуатации линейных объектов, подлежат рекультивации в соответствии с пунктом 6 постановления Правительства Российской Федерации от 10.07.2018 № 800 «О проведении рекультивации и консервации земель».

4.3.7 Сведения о наличии зданий, сооружений, объектов, связанных с созданием лесной инфраструктуры и объектов, не связанных с созданием лесной инфраструктуры на проектируемом лесном участке

Таблица № 28

№ п/п	Участковое лесничество/урочище (при наличии)	Номер квартала	Номер выдела	Площадь объекта (га)	Наименование объекта
1	2	3	4	5	6
1	Понизовское	7	25	0,0034	Дорога автомобильная иск.покрытия
2	1-е Антроповское	112	24	0.0153	Дорога автомобильная грунтовая
3		124	3	0,0222	Дорога автомобильная грунтовая
4		124	14	0,0128	Линия электропередачи
5		124	22	0,0565	Линия электропередачи
6		114	14	0.0158	Газопровод
7		119	31	0.0123	Газопровод
8		Николо-Поломское	21	58	0,0099
9	16		7	0,2941	Линия электропередачи
10	28		9	0,0428	Линия электропередачи
11	28		14	0,0657	Линия электропередачи
12	28		39	0,0463	Линия электропередачи
13	39		17	0,3867	Линия электропередачи

4.3.8 Сведения о наличии на проектируемом лесном участке особо защитных участков лесов, особо охраняемых природных территорий, зон с особыми условиями использования территорий

Согласно данным государственного лесного реестра на проектируемом лесном участке имеются особо защитные участки лесов (ОЗУ). Особо охраняемые природные территории (ООПТ), зоны с особыми условиями использования территорий отсутствуют.

Таблица № 29

№ п/п	Наименование участкового лесничества/урочища (при наличии)	Номер квартала	Номер выдела	Виды ОЗУ, наименование ООПТ, виды зон с особыми условиями использования территорий	Общая площадь, га
1	2	3	4	5	6
1	Понизовское	5	1,18,19,20,26,35	Берегозащитные, почвозащитные участки	14.8
2	Понизовское	12	26		1.0

3	2-е Антроповское	46	17,19,21,23,40,43,45, 47,48,51,54,55,60- 62	лесов, расположенные вдоль водных объектов, склонов оврагов	24.4
4	Николо- Поломское	20	24,25,26,36,37,38,39		7.6
5	Николо- Поломское	21	10-13, 20, 21, 43, 47, 53, 56, 57, 59-65		21.5
6	Николо- Поломское	28	35,37,41,42	Другие особо защитные участки лесов (Полосы леса по берегам рек или водоемов, заселенных бобрами)	7.6
7	1-е Антроповское	118	1-4,6-14,16-19,22- 26,31,34-39,41-47	Другие особо защитные участки лесов (Участки лесов вокруг сельских населенных пунктов и садовых	92.5
8	1-е Антроповское	119	1,10-30,32-40,58-63		85.0
9	1-е Антроповское	124	1,2,5-13,15-21		61.1

4.3.9 Проектирование вида использования лесов лесного участка

Согласно лесохозяйственному регламенту Антроповского лесничества части выделов 3-7 квартала 45, части выделов 1,13,18-20,24 квартала 46 2-го Антроповского участкового лесничества, части выделов 37,39 квартала 5, часть выдела 9 квартала 6, части выделов 5-10,25 квартала 7, части выделов 12,15,20,22 квартала 8, части выделов 16,17,19,22-24 квартала 9, части выделов 18-20 квартала 10, части выделов 12-16 квартала 11, части выделов 1,26,27 квартала 12 Понизовского участкового лесничества, части выделов 39,40,42 квартала 70, части выделов 3,24,25,27,31,42 квартала 112, части выделов 7,9,12,14,17-21 квартала 114, части выделов 16,17,20,24,25 квартала 115, части выделов 27-30,50,52 квартала 116, части выделов 30,33,37,38,45,47,48 квартала 118, части выделов 22,23,30,31,38,39,41-47 квартала 119, части выделов 3,14-16,22,23,25 квартала 124 1-го Антроповского участкового лесничества, части выделов 5,7,8,12,15 квартала 16, части выделов 38-42 квартала 19, части выделов 54-56,62-66,69,70 квартала 20, части выделов 50-55,58 квартала 21, части выделов 9,10,12,14,28,32,35,39,41,44-46 квартала 28, части выделов 17,19-22,25-27,32,36 квартала 39 Николо-Поломского участкового лесничества, в границах которого расположен проектируемый лесной участок, относится к зоне планируемого освоения лесов для: строительства, реконструкции, эксплуатации линейных объектов.

Схема расположения проектируемого лесного участка:

Субъект Российской Федерации: Костромская область

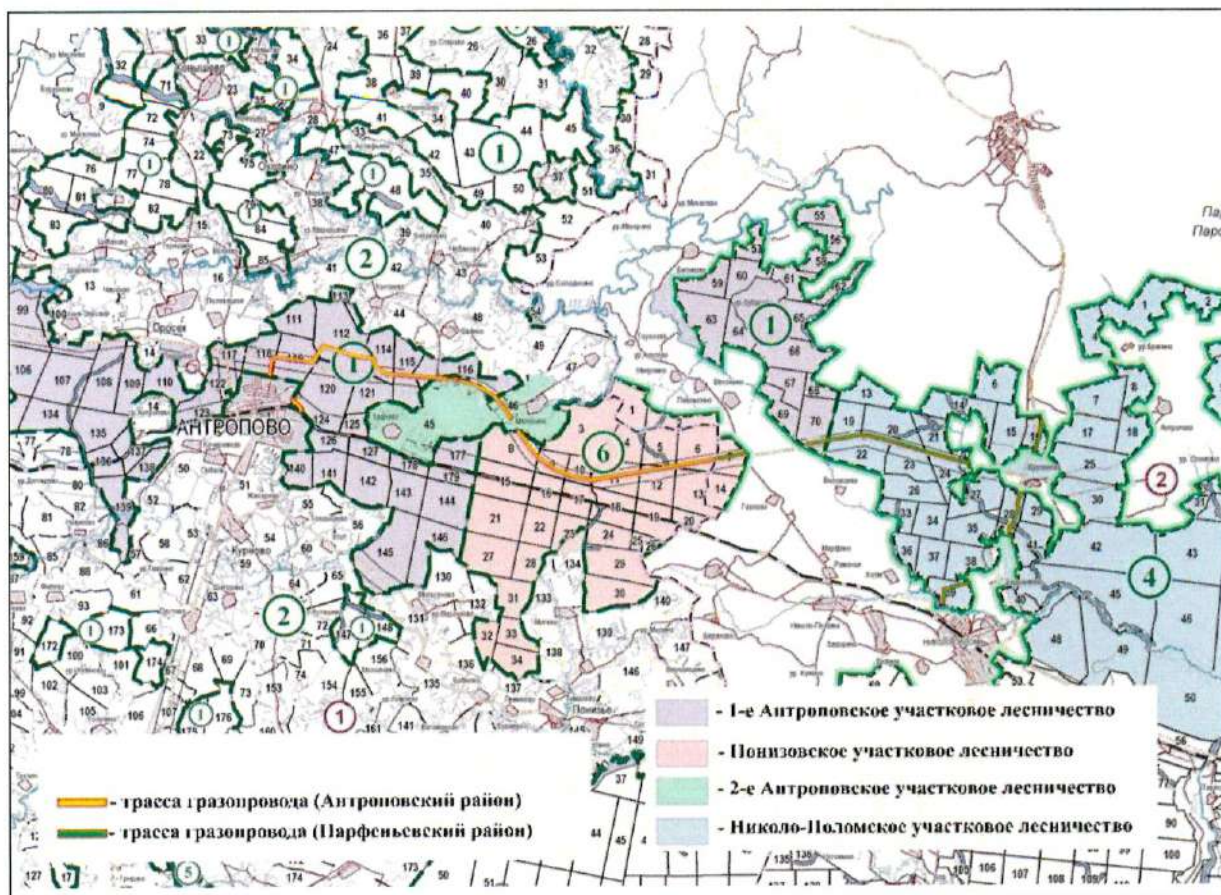
Муниципальное образование: Антроповский район, Парфеньевский округ

Категория земель: Земли лесного фонда

Лесничество (лесопарк): Антроповское лесничество

Вид использования лесов: строительство, реконструкция, эксплуатация линейных объектов

Цель предоставления лесного участка: Межпоселковый газопровод ГРС Парфеньево – п. Николо-Полома Парфеньевского округа – п. Антропово Антроповского района (код объекта 44/20155-1).



4.4 Целевое назначение лесов, вид (виды) разрешенного использования лесного участка, количественные и качественные характеристики лесного участка, сведения о нахождении лесного участка в границах особо защитных участков лесов Островского муниципального округа системы координат МСК-44, зона 1 и МСК-44, зона 2

4.4.1 Целевое назначение лесов

В соответствии с приказом Федерального агентства лесного хозяйства от 23.05.2008 № 168 «Об определении количества лесничеств на территории Костромской области и установлении их границ», 2-е Антроповское, Низовское, 1-е Антроповское, Николо-Поломское участковые лесничества входят в состав Антроповского лесничества.

На момент проектирования лесного участка, на территории Антроповского лесничества распространяется действие лесохозяйственного регламента, утвержденного Постановлением департамента лесного хозяйства Костромской области от 19.12.2016 № 14 (в редакции от 13.09.2021 № 10).

Леса на территории Костромской области в соответствии со статьей 8 Федерального закона от 04.12.2006 № 201-ФЗ «О введении в действие Лесного кодекса Российской Федерации» отнесены к эксплуатационным и защитным лесам, что отражено в Лесном плане Костромской области, утвержденном Постановлением губернатора Костромской области 25.01.2019 № 17, и лесохозяйственном регламенте Антроповского лесничества.

Согласно указанным документам лесного планирования части выделов 3-7 квартала 45, части выделов 1,13,18-20,24 квартала 46 2-го Антроповского участкового лесничества, части выделов 37,39 квартала 5, часть выдела 9 квартала 6, части выделов 5-10,25 квартала 7, части выделов 12,15,20,22 квартала 8, части выделов 16,17,19,22-24 квартала 9, части выделов 18-20 квартала 10, части выделов 12-16 квартала 11, части выделов 1,27 квартала 12 Понизовского участкового лесничества, части выделов 39,40,42 квартала 70, части выделов 17-21 квартала 114, части выделов 16,17,20,24,25 квартала 115, части выделов 27-30,50,52 квартала 116, части выделов 30,33,37,38 квартала 118, части выделов 30,38,39,40-42,44-47 квартала 119, части выделов 3,14-16,22,23,25 квартала 124 1-го Антроповского участкового лесничества, части выделов 5,7,8,12,15 квартала 16, части выделов 38-42 квартала 19, части выделов 54-56,62-66,69,70 квартала 20, части выделов 50-52,54,55,58 квартала 21, части выделов 9,10,12,28,30,32,39,45,46 квартала 28 Николо-Поломского участкового лесничества, в которых расположен проектируемый лесной участок, относятся к защитным лесам (леса, выполняющие функции защиты природных и иных объектов; леса, расположенные в защитных полосах лесов).

Часть выдела 26 квартала 12 Понизовского участкового лесничества, в которых расположен проектируемый лесной участок, относятся к защитным лесам (леса, расположенные в водоохранных зонах).

Части выделов 3,24,25,27,31,42 квартала 112, части выделов 7,9,12 квартала 114, части выделов 45,47,48 квартала 118, части выделов 22,23 квартала 119 1-го Антроповского участкового лесничества, в котором расположен проектируемый лесной участок, относятся к защитным лесам (леса, выполняющие функции защиты природных и иных объектов; леса, расположенные в зеленых зонах).

Части выделов 17,19-22,25-27,32,36 квартала 39 Николо-Поломского участкового лесничества, в котором расположен проектируемый лесной участок, относятся к эксплуатационным лесам.

4.4.2 Местоположение, границы и площадь проектируемого лесного участка:

Субъект Российской Федерации	Костромская область
Муниципальное образование	Антроповский район
Категория земель	Земли лесного фонда
Лесничество (лесопарк)	Антроповское лесничество
Участковое лесничество, урочище (при наличии)	2-е Антроповское участковое лесничество
Целевое назначение лесов, категория защитных лесов	Защитные леса, леса, выполняющие функции защиты природных и иных объектов, Леса, расположенные в защитных полосах лесов
Квартал(ы)	45
Лесотаксационный выдел/часть лесотаксационного выдела	части выделов 3-7
Квартал(ы)	46

Лесотаксационный выдел/часть лесотаксационного выдела	части выделов 1,13,18-20,24
Участковое лесничество, урочище (при наличии)	Понизовское участковое лесничество
Целевое назначение лесов, категория защитных лесов	Защитные леса, леса, выполняющие функции защиты природных и иных объектов Леса, расположенные в защитных полосах лесов
Квартал(ы)	5
Лесотаксационный выдел/часть лесотаксационного выдела	части выделов 37,39
Квартал(ы)	6
Лесотаксационный выдел/часть лесотаксационного выдела	часть выдела 9
Квартал(ы)	8
Лесотаксационный выдел/часть лесотаксационного выдела	части выделов 12,15,20,22
Квартал(ы)	9
Лесотаксационный выдел/часть лесотаксационного выдела	части выделов 16,17,19,22-24
Квартал(ы)	10
Лесотаксационный выдел/часть лесотаксационного выдела	части выделов 18-20
Квартал(ы)	11
Лесотаксационный выдел/часть лесотаксационного выдела	части выделов 12-16
Квартал(ы)	12
Лесотаксационный выдел/часть лесотаксационного выдела	части выделов 1,27
Целевое назначение лесов, категория защитных лесов	Защитные леса Леса, расположенные в водоохранных зонах
Квартал(ы)	12
Лесотаксационный выдел/часть лесотаксационного выдела	часть выдела 26
Участковое лесничество, урочище (при наличии)	1-е Антроповское участковое лесничество
Целевое назначение лесов, категория защитных лесов	Защитные леса Леса, выполняющие функции защиты природных и иных объектов Леса, расположенные в защитных полосах лесов
Квартал(ы)	114
Лесотаксационный выдел/часть лесотаксационного выдела	части выделов 17,18,19,20,21
Квартал(ы)	115
Лесотаксационный выдел/часть лесотаксационного выдела	части выделов 16,17,20,24,25
Квартал(ы)	116

Лесотаксационный выдел/часть лесотаксационного выдела	части выделов 27-30,50,52
Квартал(ы)	118
Лесотаксационный выдел/часть лесотаксационного выдела	части выделов 30,33,37,38
Квартал(ы)	119
Лесотаксационный выдел/часть лесотаксационного выдела	части выделов 30,38,39,40-42,44-47
Квартал(ы)	124
Лесотаксационный выдел/часть лесотаксационного выдела	части выделов 3,14-16,22,23,25
Целевое назначение лесов, категория защитных лесов	Защитные леса Леса, выполняющие функции защиты природных и иных объектов Леса, расположенные в зеленых зонах
Кварталы	112
Лесотаксационный выдел/часть лесотаксационного выдела	части выделов 3,24,25,27,31,42
Кварталы	114
Лесотаксационный выдел/часть лесотаксационного выдела	части выделов 7,9,12
Кварталы	118
Лесотаксационный выдел/часть лесотаксационного выдела	части выделов 45,47,48
Кварталы	119
Лесотаксационный выдел/часть лесотаксационного выдела	части выделов 22,23
Субъект Российской Федерации	Костромская область
Муниципальное образование	Парфеньевский округ
Категория земель	Земли лесного фонда
Лесничество (лесопарк)	Антроповское лесничество
Участковое лесничество, урочище (при наличии)	1-е Антроповское участковое лесничество
Целевое назначение лесов, категория защитных лесов	Защитные леса Леса, выполняющие функции защиты природных и иных объектов Леса, расположенные в защитных полосах лесов
Кварталы	70
Лесотаксационный выдел/часть лесотаксационного выдела	части выделов 39,40,42
Участковое лесничество, урочище (при наличии)	Никола-Поломское участковое лесничество
Целевое назначение лесов, категория защитных лесов	Защитные леса Леса, выполняющие функции защиты природных и иных объектов Леса, расположенные в защитных полосах лесов
Кварталы	16

Лесотаксационный выдел/часть лесотаксационного выдела	части выделов 5,7,8,12,15
Кварталы	19
Лесотаксационный выдел/часть лесотаксационного выдела	части выделов 38-42
Кварталы	20
Лесотаксационный выдел/часть лесотаксационного выдела	части выделов 54-56,62-66,69,70
Кварталы	21
Лесотаксационный выдел/часть лесотаксационного выдела	части выделов 50-52,54,55,58
Кварталы	28
Лесотаксационный выдел/часть лесотаксационного выдела	части выделов 9,10,12,28,30,32,39,45,46
Целевое назначение лесов, категория защитных лесов	Эксплуатационные леса
Кварталы	39
Лесотаксационный выдел/часть лесотаксационного выдела	части выделов 17,19-22,25-27,32,36
Участковое лесничество, урочище (при наличии)	Понизовское участковое лесничество
Целевое назначение лесов, категория защитных лесов	Защитные леса Леса, выполняющие функции защиты природных и иных объектов Леса, расположенные в защитных полосах лесов
Кварталы	7
Лесотаксационный выдел/часть лесотаксационного выдела	части выделов 5-10,25
Площадь проектируемого лесного участка, га	11,1585 га

Местоположение и границы лесного участка указаны на схеме расположения проектируемого лесного участка.

4.4.3 Количественные и качественные характеристики проектируемого лесного участка

Количественные и качественные характеристики проектируемого лесного участка составляются на основании данных государственного лесного реестра Антроповского лесничества и необходимости натурного обследования.

Распределение земель

Общая площадь, га	в том числе									
	лесные земли					нелесные земли				
	занятые лесными насаждениями - всего	в том числе покрытые лесными культурами	лесные питомники, плантации	не занятые лесными насаждениями	итого	дороги	просеки	усадыбы	другие	итого
1	2	3	4	5	6	7	8	9	10	11
11,1585	10,6078	0,3579	-	-	10,6078	0,0489	0,0066	0,0320	0,4632	0,5507

Таблица № 31

Характеристика насаждений проектируемого лесного участка

Участковое лесничество/урочище (при наличии)	Номер квартала	Номер выдела	Состав насаждения или характеристика лесного участка при отсутствии насаждения	Площадь (га)/запас древесины при наличии (куб. м)	в том числе по группам возраста древостоя (га/куб. м)			
					Молодняки	Средневозрастные	Приспевающие	спелые и перестойные
1	2	3	4	5	6	7	8	9
2-е Антроповское	45	ч.в.3	7Б1ОС2С+Е	0,2133 /43	-	-	0,2133 /43	-
		ч.в.4	9Б1ОС	0,0295 /4	-	-	0,0295 /4	-
		ч.в.5	5ОСЗБ2ИВД+Е	0,0180 /0	0,0180 /0	-	-	-
		ч.в.6	7СЗБ+ОС,Е	0,0553 /16	-	-	0,0553 /16	-
		ч.в.7	5Б2ОС3С+Е	0,1300 /27	-	-	-	0,1300 /27
	46	ч.в.1	8Б1ОС1С	0,1975 /34	-	-	0,1975 /34	-
		ч.в.13	6С1Б3ОС+Е,Е	0,1930 /52	-	-	0,1930 /52	-
ч.в.18		5Б3ОС2С+Е	0,1236 /22	-	-	0,1236 /22	-	

		ч.в.19	5Б4ОС1Е+С	0,1097 /12	-	-	0,1097 /12	-
		ч.в.20	7Б2ОС1Е	0,0187 /2	-	-	0,0187 /2	-
		ч.в.24	8Б2ОС	0,0011 /0	-	-	0,0011 /0	-
Понизовское	5	ч.в.37	7Б3ОС+С	0,0306 /7	-	-	-	0,0306 /7
		ч.в.39	7ОЛС2ИВД1Б+Е	0,0836 /7	-	-	0,0836 /7	-
	6	ч.в.9	5Б4ОС1С	0,5060 /137	-	-	0,5060 /137	-
	7	ч.в.5	6ОС4Б+С,Е	0,0051 /1	-	-	-	0,0051 /1
		ч.в.6	6С1Е2Б1ОС	0,0351 /10	-	-	0,0351 /10	-
		ч.в.7	4Б3ОС2С1Е	0,1250 /21	-	-	-	0,1250 /21
		ч.в.8	3Б3ОС2ИВД1ОЛС 1Е	0,0101 /1	-	0,0101 /1	-	-
		ч.в.9	3Б2ОС2ИВД1ОЛС 2Е+С	0,0510 /8	-	0,0510 /8	-	-
		ч.в.10	4Б2ОС1ОЛС1ИВД 1С1Е	0,0049 /1	-	0,0049 /1	-	-
		ч.в.25	Дорога автомобильная иск.покрытия	0,0183 /0	-	-	-	-
	8	ч.в.12	6Б1ОС2С1Е	0,1274 /32	-	-	0,1274 /32	-
		ч.в.15	5С1Е3Б1ОС	0,0405 /11	-	-	0,0405 /11	-
		ч.в.20	Болото	0,0320 /0	-	-	-	-
		ч.в.22	5С3Е1Б1ОС	0,2200 /64	-	-	0,2200 /64	-
	9	ч.в.16	8ОС1Б1С	0,0473 /13	-	-	-	0,0473 /13
		ч.в.17	10С+Е	0,0261 /8	-	-	0,0261 /8	-
		ч.в.19	5Б4ОС1С+Е	0,1682 /40	-	-	-	0,1682 /40
		ч.в.22	7ОС2Б1Е	0,0725 /15	-	0,0725 /15	-	-
		ч.в.23	4С2Е2Б2ОС+Е,Б,О С	0,0577 /12	-	-	0,0577 /12	-
		ч.в.24	6ОС2Б2С	0,0441 /11	-	-	-	0,0441 /11
10	ч.в.18	8ОС1Б1Е+С,ИВД	0,2470 /49	-	-	0,2470 /49	-	
	ч.в.19	7Б2ОС1С+Е	0,0623 /16	-	-	-	0,0623 /16	
	ч.в.20	3С2ОС2Е3Б+Е	0,0153 /4	-	-	0,0153 /4	-	
11	ч.в.12	6ОС4Б+С	0,3433 /106	-	-	-	0,3433 /106	
	ч.в.13	4С3Е2ОС1Б	0,0175 /4	-	-	0,0175 /4	-	

		ч.в.14	7ОС1Б2Е	0,1780 /46	-	-	-	0,1780 /46
		ч.в.15	10Б+С	0,0219 /1	0,0219 /1	-	-	-
		ч.в.16	6Б3ОС1С	0,0792 /20	-	-	-	0,0792 /20
	12	ч.в.1	7ОС2Б1С+Е	0,3272 /95	-	-	-	0,3272 /95
		ч.в.26	7ОС2Б1С+Е	0,0284 /8	-	-	-	0,0284 /8
		ч.в.27	7ОС2Б1С+Е	0,0311 /9	-	-	-	0,0311 /9
1-е Антроповское	70	ч.в.39	6С1Е3Б+ОС	0,0905 /26	-	-	0,0905 /26	-
		ч.в.40	5С4Б1ОС	0,0877 /28	-	-	0,0877 /28	-
		ч.в.42	3С3Е4Б+ОС	0,0931 /26	-	-	0,0931 /26	-
	112	ч.в.3	7Б3ОС+С,Е,Б,ОС	0,4265 /98	-	-	0,4265 /98	-
		ч.в.24	Дорога автомобильная грунтовая	0,0102 /0	-	-	-	-
		ч.в.25	Лесные культуры 10С+Б,ОС,Е	0,0338 /10	-	-	0,0338 /10	-
		ч.в.27	Лесные культуры 5С1Е3Б1ОС+Е	0,0247 /7	-	-	0,0247 /7	-
		ч.в.31	5Е1С3Б1ОС+Е	0,0581 /19	-	-	-	0,0581 /19
		ч.в.42	9ОС1Б+Е	0,0604 /16	-	-	-	0,0604 /16
	114	ч.в.7	9ОС1Б+С,Е	0,0991 /27	-	-	-	0,0991 /27
		ч.в.9	5Б2ОС1С2Е	0,1565 /39	-	-	-	0,1565 /39
		ч.в.12	3Б3ОС2С2Е	0,0545 /13	-	-	-	0,0545 /13
		ч.в.17	6Б1ОС3Е+С,Е	0,0250 /5	-	-	-	0,0250 /5
		ч.в.18	6Б2ОС1Е1С+Е	0,0404 /8	-	-	-	0,0404 /8
		ч.в.19	4Е1С4Б1ОС+Е	0,0695 /21	-	-	0,0695 /21	-
		ч.в.20	7ОС2Б1С+Е	0,0911 /25	-	-	-	0,0911 /25
		ч.в.21	6С1Е3Б	0,0959 /35	-	-	-	0,0959 /35
	115	ч.в.16	8С1Б1ОС+Е	0,0241 /7	-	-	-	0,0241 /7
		ч.в.17	Лесные культуры 7С2ОС1Б	0,0536 /13	-	-	0,0536 /13	-
		ч.в.20	7Б2С1Е	0,0311 /5	-	-	-	0,0311 /5
ч.в.24		9С1Е+Б	0,0747 /25	-	-	0,0747 /25	-	
ч.в.25		Лесные культуры 6С1Е2Б1ОС	0,0806 /19	-	-	0,0806 /19	-	

116	ч.в.27	6Б3ОС1С+Е	0,0797 /18	-	-	-	0,0797 /18	
	ч.в.28	9Б1ОС+С,Е	0,0301 /7	-	-	0,0301 /7	-	
	ч.в.29	7Б3ОС+С,Е	0,0593 /12	-	-	-	0,0593 /12	
	ч.в.30	6Б2ОС1С1Е	0,0768 /16	-	-	-	0,0768 /16	
	ч.в.50	7Б3ОС+С,Е	0,0189 /4	-	-	0,0189 /4	-	
	ч.в.52	3Е2С3Б1ОС1Е	0,1221 /39	-	-	-	0,1221 /39	
	118	ч.в.30	8Б1Е1С+ОС	0,1291 /30	-	-	-	0,1291 /30
		ч.в.33	3Е2С5Б+ОС	0,0333 /11	-	-	0,0333 /11	-
		ч.в.37	6Б3Е1С	0,0071 /2	-	-	-	0,0071 /2
		ч.в.38	9Б1Е+ОС,Е,С	0,0387 /9	-	-	-	0,0387 /9
		ч.в.45	5Б1ОС4Е+С	0,0357 /8	-	-	-	0,0357 /8
		ч.в.47	9Б1Е+ОС,Е,С	0,1080 /25	-	-	-	0,1080 /25
		ч.в.48	Пастбище	0,0413 /0	-	-	-	-
	119	ч.в.22	5Е1С3Б1ОС	0,0088 /3	-	-	0,0088 /3	-
		ч.в.23	6Б2ОС1С1Е	0,1300 /31	-	-	-	0,1300 /31
		ч.в.30	5Б1ОС2С2Е	0,0071 /2	-	-	-	0,0071 /2
		ч.в.38	5Б1ОС2С2С2Е	0,0937 /24	-	-	-	0,0937 /24
		ч.в.39	5Е1С3Б1ОС	0,0167 /6	-	-	0,0167 /6	-
ч.в.40		5С1Е4Б	0,0106 /3	-	-	0,0106 /3	-	
ч.в.41		7Б2С1Е	0,0473 /10	-	-	-	0,0473 /10	
ч.в.42		6Б3С1Е+ОС	0,1140 /30	-	-	-	0,1140 /30	
ч.в.44		8Е2Б+С	0,1230 /37	-	-	0,1230 /37	-	
ч.в.45		5ОС2Б2Е1С	0,0570 /15	-	-	-	0,0570 /15	
ч.в.46		Лесные культуры 4Е1С3Б2ОС	0,0566 /18	-	-	0,0566 /18	-	
ч.в.47		5Е1С3Б1ОС	0,0902 /30	-	-	0,0902 /30	-	
124	ч.в.3	Дорога автомобильная грунтовая	0,0204 /0	-	-	-	-	
	ч.в.14	Линия электропередачи	0,0128 /0	-	-	-	-	

		ч.в.15	9Е1Б	0,0186 /5	-	-	0,0186 /5	-
		ч.в.16	10Е	0,0171 /4	-	-	0,0171 /4	-
		ч.в.22	Линия электропередачи	0,1150 /0	-	-	-	-
		ч.в.23	5БЗИВД2ОС+С,Е	0,0584 /4	0,0584 /4	-	-	-
		ч.в.25	3С2Е4Б1ОС+ОЛС	0,0314 /7	-	-	0,0314 /7	-
Николо- Поломское	16	ч.в.5	6Б4С	0,0470 /11	-	-	-	0,0470 /11
		ч.в.7	Линия электропередачи	0,0880 /0	-	-	-	-
		ч.в.8	9С1Е+Б	0,0588 /19	-	-	0,0588 /19	-
		ч.в.12	5С3Е1Б1ОС	0,1260 /42	-	-	0,1260 /42	-
		ч.в.15	9Б1С+Е	0,0565 /13	-	-	0,0565 /13	-
	19	ч.в.38	4С2Е2Б2ОС	0,1592 /56	-	-	0,1592 /56	-
		ч.в.39	6ОС3Б1С+Е	0,0346 /11	-	-	-	0,0346 /11
		ч.в.40	8ОС2Б+Е,ОЛС	0,0445 /12	-	-	-	0,0445 /12
		ч.в.41	4ОС3Б3ОЛС+Е	0,0760 /11	-	0,0760 /11	-	-
		ч.в.42	4С2Е3Б1ОС	0,1116 /38	-	-	0,1116 /38	-
	20	ч.в.54	6Б4ОС+С,Е	0,1195 /29	-	-	0,1195 /29	-
		ч.в.55	3С2Е3Б2ОС	0,1043 /28	-	-	0,1043 /28	-
		ч.в.56	5ОС3Б1С1Е+Е	0,1671 /45	-	-	-	0,1671 /45
		ч.в.62	10Б+С,Е	0,0408 /9	-	-	-	0,0408 /9
		ч.в.63	8Б2С+ОС,ОЛС	0,0266 /4	-	0,0266 /4	-	-
		ч.в.64	8Б1С1Е	0,0561 /12	-	0,0561 /12	-	-
		ч.в.65	9Б1ОС+С,Е	0,1644 /39	-	-	0,1644 /39	-
		ч.в.66	7Б1ОЛС2Е	0,0310 /3	-	0,0310 /3	-	-
		ч.в.69	9Е1Б+С,ОС	0,0573 /14	-	0,0573 /14	-	-
		ч.в.70	4Б3ОС3С+Е	0,0991 /24	-	-	-	0,0991 /24
	21	ч.в.50	5Б5Б	0,0055 /1	-	-	0,0055 /1	-
		ч.в.51	5Б2ОС2С1Е	0,2290 /64	-	-	0,2290 /64	-
		ч.в.52	7Б1ОС2С+Е	0,0135 /3	-	-	-	0,0135 /3

	ч.в.54	8ОС2Б+С	0,1779 /55	-	-	-	0,1779 /55
	ч.в.55	8С2Б	0,1431 /49	-	-	0,1431 /49	-
	ч.в.58	Противопожарный разрыв	0,0066 /0	-	-	-	-
28	ч.в.9	Линия электропередачи	0,0210 /0	-	-	-	-
	ч.в.10	6Б1ОС3Е	0,0566 /7	-	0,0566 /7	-	-
	ч.в.12	4ЕЗСЗБ+ОС	0,0769 /24	-	-	-	0,0769 /24
	ч.в.28	4Е2СЗБ1ОЛС+ОС	0,1729 /38	-	-	0,1729 /38	-
	ч.в.30	5С4Е1Б+ОС	0,0679 /20	-	-	-	0,0679 /20
	ч.в.32	9ОЛС1Б+С,ОЛЧ	0,0235 /3	-	-	0,0235 /3	-
	ч.в.39	Линия электропередачи	0,0755 /0	-	-	-	-
	ч.в.45	5С5Б	0,0562 /8	-	0,0562 /8	-	-
	ч.в.46	6СЗЕ1Б	0,0283 /8	-	-	0,0283 /8	-
39	ч.в.17	Линия электропередачи	0,0886 /0	-	-	-	-
	ч.в.19	6С4Е	0,0860 /23	-	0,0860 /23	-	-
	ч.в.20	8С2Е	0,0483 /9	-	-	-	0,0483 /9
	ч.в.21	9Е1С	0,0207 /2	-	0,0207 /2	-	-
	ч.в.22	Лесные культуры 7С1Е1Б1ОС	0,0980 /21	-	0,0980 /21	-	-
	ч.в.25	5ЕЗС2Б+ОС	0,0503 /14	-	-	0,0503 /14	-
	ч.в.26	Сенокос	0,0210 /0	-	-	-	-
	ч.в.27	6Е2Е1Е1С+ОЛС	0,1630 /44	-	-	-	0,1630 /44
	ч.в.32	6Е2Е1Е1С+ОЛС	0,0048 /1	-	-	-	0,0048 /1
	ч.в.36	5ЕЗС2Б+ОС	0,0187 /5	-	-	0,0187 /5	-
Итого по участку:			11,1585 /2670	0,0983 /5	0,7030 /130	5,3795 /1377	4,4270 /1158

Средние таксационные показатели насаждений
проектируемого лесного участка

Целевое назначение лесов	Хозяйство, преобладающая порода	Состав насаждений	Возраст	Бонитет	Полнота	Средний запас древесины (куб. м/га)		
						средневозрастные	приспевающие	спелые и перестойные
1	2	3	4	5	6	7	8	9
Эксплуатационные леса	хвойное (Ель)	5.7Е3.6С0.5Б 0.2ОС	69	1	0,65	224,7	275,4	249,9
Защитные леса	мягколиственное (Береза)	3.8Б2.8ОС2С 1.3Е 0.1ОЛС+ИВД	75	1,2	0,66	168,6	255,7	262,2

Таблица № 33

Виды и объемы использования лесов на проектируемом лесном участке

Целевое назначение лесов	Хозяйство (хвойное, твердолиственное, мягколиственные)	Площадь (га)	Единица измерения	Объемы использования лесов (изъятия лесных ресурсов)
1	2	3	4	5
Вид использования лесов – строительство, реконструкция, эксплуатация линейных объектов Цель предоставления лесного участка – строительство подземного трубопровода (с проектным рабочим давлением не более 1,2 мегапаскаля)				
Эксплуатационные леса	Хвойные	0,5994	-	-
Защитные леса	Мягколиственные	10,5591	-	-
Итого		11,1585	-	-

4.4.4 Виды разрешенного использования лесов на проектируемом лесном участке

Лесохозяйственным регламентом Антроповского лесничества и соответственно в проектируемом лесном участке установлены следующие виды разрешенного использования лесов:

Виды разрешенного использования	Наименование участкового лесничества	Перечень кварталов и их частей
Заготовка древесины	2-е Антроповское	45,46
	Понизовское	5-12
	1-е Антроповское	70,112,114-116,118-121,124
	Николо-Поломское	16,19-21,28,39
Заготовка живицы	2-е Антроповское	45,46
	Понизовское	5-12
	1-е Антроповское	70,112,114-116,118-121,124
	Николо-Поломское	16,19-21,28,39
Заготовка и сбор недревесных лесных ресурсов	2-е Антроповское	45,46
	Понизовское	5-12
	1-е Антроповское	70,112,114-116,118-121,124
	Николо-Поломское	16,19-21,28,39
Заготовка пищевых лесных ресурсов и сбор лекарственных растений	2-е Антроповское	45,46
	Понизовское	5-12
	1-е Антроповское	70,112,114-116,118-121,124
	Николо-Поломское	16,19-21,28,39
Осуществление видов деятельности в сфере охотничьего хозяйства	2-е Антроповское	45,46
	Понизовское	5-12
	1-е Антроповское	70, 116,124, части кварталов 112,114,115,118,119
	Николо-Поломское	16,19-21,28,39
Ведение сельского хозяйства	2-е Антроповское	45,46
	Понизовское	5-12
	1-е Антроповское	70,112,114-116,118-121,124
	Николо-Поломское	16,19-21,28,39
Осуществление рыболовства, за исключением любительского рыболовства	Понизовское	части кварталов 5,12
	Николо-Поломское	части кварталов 20,21,28
Осуществление научно-исследовательской деятельности, образовательной деятельности	2-е Антроповское	45,46
	Понизовское	5-12
	1-е Антроповское	70,112,114-116,118-121,124
	Николо-Поломское	16,19-21,28,39
Осуществление рекреационной деятельности	2-е Антроповское	45,46
	Понизовское	5-12
	1-е Антроповское	70,112,114-116,118-121,124
	Николо-Поломское	16,19-21,28,39
Создание лесных плантаций и их эксплуатация	2-е Антроповское	части кварталов 45,46
	Понизовское	части кварталов 5-12
	1-е Антроповское	части кварталов 70,112,114-116,118,119
	Николо-Поломское	39, части кварталов 19-21,28
Выращивание лесных плодовых, ягодных, декоративных растений, лекарственных растений	2-е Антроповское	45,46
	Понизовское	5-12
	1-е Антроповское	70,112,114-116,118-121,124
	Николо-Поломское	16,19-21,28,39
Создание лесных питомников и их эксплуатация	2-е Антроповское	45,46
	Понизовское	5-12
	1-е Антроповское	70,112,114-116,118-121,124
	Николо-Поломское	16,19-21,28,39

Осуществление геологического изучения недр, разведка и добыча полезных ископаемых	2-е Антроповское	45,46
	Понизовское	5-12
	1-е Антроповское	70,112,114-116,118-121,124
	Николо-Поломское	16,19-21,28,39
Строительство и эксплуатация водохранилищ и иных искусственных водных объектов, создание и расширение морских и речных портов, строительство, реконструкция и эксплуатация гидротехнических сооружений	2-е Антроповское	45,46
	Понизовское	5-12
	1-е Антроповское	70,112,114-116,118-121,124
	Николо-Поломское	16,19-21,28,39
Строительство, реконструкция, эксплуатация линейных объектов	2-е Антроповское	45,46
	Понизовское	5-12
	1-е Антроповское	70,112,114-116,118-121,124
	Николо-Поломское	16,19-21,28,39
Создание и эксплуатация объектов лесоперерабатывающей инфраструктуры	2-е Антроповское	части кварталов 45,46
	Понизовское	части кварталов 5-12
	1-е Антроповское	части кварталов 70,112,114-116,118,119
	Николо-Поломское	39, части кварталов 19-21,28
Осуществление религиозной деятельности	2-е Антроповское	45,46
	Понизовское	5-12
	1-е Антроповское	70,112,114-116,118-121,124
	Николо-Поломское	16,19-21,28,39

4.4.5 Сведения об обременениях проектируемого лесного участка

По данным государственного лесного реестра части выделов 39,40,42 квартала 70, 1-го Антроповского участкового лесничества, части выделов 5,7,8,12,15 квартала 16, части выделов 9,10,12,28,30,32,39,45,46 квартала 28, части выделов 17,19-22,25-27,32,36 квартала 39 Николо-Поломского участкового лесничества Антроповского лесничества не имеют обременений.

Части выделов 16,17,19,22-24 квартала 9, части выделов 18-20 квартала 10, части выделов 12-16 квартала 11 Понизовского участкового лесничества, части выделов 16,17,20,24,25 квартала 115 1-го Антроповского участкового лесничества; части выделов 54-56,62-66,69,70 квартала 20 Николо-Поломского участкового лесничества имеют обременения по договору аренды лесного участка от 14.01.2013 № 614, вид использования – заготовка древесины, сроком на 25 лет (ИП Балыбердин А.А.).

Части выделов 37,39 квартала 5 Понизовского участкового лесничества, части выделов имеют обременения по договору аренды лесного участка от 19.01.2015 № 878, вид использования – заготовка древесины, сроком на 25 лет (ООО «Альянс»).

Части выделов 1,26,27 квартала 12 Понизовского участкового лесничества, части выделов 30,33,37,38,45,47,48 квартала 118, части выделов 22,23,30,38,39-42,44-47 квартала 119, части выделов 3,14-16,22,23,25 квартала 124 1-го Антроповского участкового лесничества имеют обременения по договору аренды лесного участка от 24.09.2014, вид использования – заготовка древесины, сроком на 25 лет (ООО «Бердо»).

Часть выдела 9 квартала 6, части выделов 12,15,20,22 квартала 8 Понизовского участкового лесничества имеют обременения по договору аренды лесного участка от 07.11.2008 № 48, вид использования – заготовка древесины, сроком по 18.01.2054 года (ООО «Лесное»).

Части выделов 5-10,25 квартала 7 Понизовского участкового лесничества имеют обременения по договору аренды лесного участка от 07.11.2008 № 46, вид использования – заготовка древесины, сроком по 11.01.2054 (ООО «Лесное»).

Части выделов 38-42 квартала 19, части выделов 50-52,54,55,58 квартала 21 Николо-Поломского участкового лесничества имеют обременения по договору аренды лесного участка от 07.11.2008 № 49, вид использования – заготовка древесины, сроком по 13.01.2054 (ООО «РЕАЛ»).

Части выделов 3,24,25,27,31,42 квартала 112, части выделов 7,9,12,17-21 квартала 114, части выделов 27-30,50,52 квартала 116 1-го Антроповского участкового лесничества имеют обременения по договору аренды лесного участка от 12.02.2010 № 353, вид использования – заготовка древесины, сроком на 25 лет (ООО «ТАР»).

Части выделов 3-7 квартала 45, части выделов 1,13,18-20,24 квартала 46 2-го Антроповского участкового лесничества имеют обременения по договору аренды лесного участка от 18.09.2009 № 264, вид использования – заготовка древесины, сроком на 25 лет (СПК «Мелеховский»).

Части выделов 20,21 квартала 114, часть выдела 38 квартала 119 1-го Антроповского участкового лесничества имеют обременения по договору аренды лесного участка от 29.04.2020 № 4/2020, вид использования – строительство, реконструкция и эксплуатация линейных объектов, сроком до 21.05.2025 (ПАО «Газпром»).

4.4.6 Сведения об ограничениях использования лесов

С учетом целевого назначения и правового режима лесов, установленного лесным законодательством Российской Федерации, лесохозяйственным регламентом Антроповского лесничества (лесопарка) предусмотрены следующие ограничения и использования лесов:

№ п/п	Целевое назначение лесов	Ограничения при использовании лесов
1	2	3
1	Защитные леса, в том числе:	
1.1	Леса, расположенные в водоохранных зонах	Запрещается: <ul style="list-style-type: none"> - проведение сплошных рубок в защитных лесах осуществляется в случаях, предусмотренных ч. 5.1 ст. 21 Лесного кодекса Российской Федерации, и в случаях, если выборочные рубки не обеспечивают замену лесных насаждений, утрачивающих свои средообразующие, водоохранные, санитарно-гигиенические, оздоровительные и иные полезные функции, на лесные насаждения, обеспечивающие сохранение целевого назначения защитных лесов и выполняемых ими полезных функций; - использование лесов для переработки древесины и иных лесных ресурсов;

		<ul style="list-style-type: none"> - создание лесоперерабатывающей инфраструктуры; - заготовка живицы; - создание лесных плантаций и их эксплуатация; - в прибрежных защитных полосах запрещается распашка земель, выпас сельскохозяйственных животных и организация для них летних лагерей, ванн; - размещение объектов капитального строительства, за исключением линейных объектов, гидротехнических сооружений и объектов, связанных с выполнением работ по геологическому изучению и разработкой месторождений углеводородного сырья; - ведение сельского хозяйства, за исключением сенокосения и пчеловодства; - использование токсичных химических препаратов для охраны и защиты лесов, в том числе в научных целях; - проведение реконструкции малоценных лесных насаждений путем сплошной вырубki.
1.2	Леса, выполняющие функции защиты природных и иных объектов, в том числе:	
1.2.1.	Леса, расположенные в защитных полосах лесов	<p>Запрещается:</p> <ul style="list-style-type: none"> - проведение сплошных рубок в защитных лесах осуществляется в случаях, предусмотренных ч. 5.1 ст. 21 Лесного кодекса Российской Федерации, и в случаях, если выборочные рубки не обеспечивают замену лесных насаждений, утрачивающих свои средообразующие, водоохранные, санитарно-гигиенические, оздоровительные и иные полезные функции, на лесные насаждения, обеспечивающие сохранение целевого назначения защитных лесов и выполняемых ими полезных функций; - использование лесов для переработки древесины и иных лесных ресурсов; - создание лесоперерабатывающей инфраструктуры; - создание лесных плантаций и их эксплуатация; - заготовка живицы.
1.1.2.	Леса, расположенные в зеленых зонах	<p>Запрещается:</p> <ul style="list-style-type: none"> - проведение сплошных рубок в защитных лесах осуществляется в случаях, предусмотренных ч. 5.1 ст. 21 Лесного кодекса Российской Федерации, и в случаях, если выборочные рубки не обеспечивают замену лесных насаждений, утрачивающих свои средообразующие, водоохранные, санитарно-гигиенические, оздоровительные и иные полезные функции, на лесные насаждения, обеспечивающие сохранение целевого назначения защитных лесов и выполняемых ими полезных функций; - заготовка живицы; - осуществление видов деятельности в сфере охотничьего хозяйства, если осуществление указанных видов деятельности влечет за собой проведение рубок лесных насаждений или создание объектов охотничьей инфраструктуры; - ведение сельского хозяйства, за исключением сенокосения и пчеловодства, а также возведения

		<p>изгородей в целях сенокошения и пчеловодства;</p> <ul style="list-style-type: none"> - использование лесов для переработки древесины и иных лесных ресурсов; - создание лесоперерабатывающей инфраструктуры; - создание лесных плантаций и их эксплуатация; - разработка месторождений полезных ископаемых, за исключением лесных участков, в отношении которых лицензии на пользование недрами получены до дня введения Лесного кодекса Российской Федерации, на срок, не превышающий срока действия таких лицензий; - размещение объектов капитального строительства, за исключением гидротехнических сооружений, линий связи, линий электропередачи, подземных трубопроводов; - использование токсичных химических препаратов для охраны и защиты лесов, в том числе в научных целях.
2	Эксплуатационные леса	<p>Запрещается:</p> <ul style="list-style-type: none"> - заготовка древесины в объеме, превышающем расчетную лесосеку, а также с нарушением возрастов рубок

Ограничения при строительстве, реконструкции, эксплуатации линейных объектов установлены Правилами использования лесов для строительства, реконструкции, эксплуатации линейных объектов, утвержденных приказом Минприроды России от 10.07.2020 № 434.

В соответствии с указанными Правилами при использовании лесов в целях строительства, реконструкции и эксплуатации автомобильных и железных дорог исключаются случаи, вызывающие нарушение поверхностного и внутрипочвенного стока вод, затопление или заболачивание лесных участков вдоль дорог.

Осуществление строительства, реконструкции и эксплуатации линейных объектов должно исключать развитие эрозионных процессов на занятой и прилегающей территории.

При использовании лесов в целях строительства, реконструкции и эксплуатации линейных объектов не допускается:

повреждения лесных насаждений, растительного покрова и почв за пределами земель, на которых осуществляется использование лесов, и охранной зоны линейных объектов;

захламление территорий, прилегающих к землям, на которых осуществляется использование лесов, строительным и бытовым мусором, отходами древесины;

загрязнение земель, на которых осуществляется использование лесов, и территорий, прилегающих к землям, на которых осуществляется использование лесов, химическими и радиоактивными веществами;

проезда транспортных средств, механизмов по произвольным, неустановленным маршрутам.

Лица, осуществляющие использование лесов в целях строительства, реконструкции и эксплуатации линейных объектов, обеспечивают:

регулярное проведение очистки просеки, примыкающих опушек леса, искусственных и естественных водотоков от захламления строительными, лесосечными, бытовыми и иными отходами, от загрязнения отходами производства, токсичными веществами;

восстановление нарушенных производственной деятельностью лесных дорог, осушительных канав, дренажных систем, шлюзов, мостов, других гидромелиоративных сооружений, квартальных столбов, квартальных просек;

принятие необходимых мер по устранению аварийных ситуаций, а также ликвидации их последствий.

Земли, нарушенные или загрязненные химическими веществами, в том числе радиоактивными, иными веществами и микроорганизмами, содержание которых не соответствует нормативам качества окружающей среды, при использовании лесов для строительства, реконструкции и эксплуатации линейных объектов, подлежат рекультивации в соответствии с пунктом 6 постановления Правительства Российской Федерации от 10.07.2018 № 800 «О проведении рекультивации и консервации земель».

4.4.7 Сведения о наличии зданий, сооружений, объектов, связанных с созданием лесной инфраструктуры и объектов, не связанных с созданием лесной инфраструктуры на проектируемом лесном участке

Таблица № 34

№ п/п	Участковое лесничество/урочище (при наличии)	Номер квартала	Номер выдела	Площадь объекта (га)	Наименование объекта
1	2	3	4	5	6
1	Понизовское	7	25	0,0183	Дорога автомобильная иск.покрытия
1	1-е Антроповское	112	24	0,0102	Дорога автомобильная грунтовая
2		124	3	0,0204	Дорога автомобильная грунтовая
3		124	14	0,0128	Линия электропередачи
4		124	22	0,1150	Линия электропередачи
5	Николо-Поломское	21	58	0,0066	Противопожарный разрыв
6		16	7	0,0880	Линия электропередачи
7		28	9	0,0210	Линия электропередачи
8		28	39	0,0755	Линия электропередачи
9		39	17	0,0886	Линия электропередачи

4.4.8 Сведения о наличии на проектируемом лесном участке особо защитных участков лесов, особо охраняемых природных территорий, зон с особыми условиями использования территорий

Согласно данным государственного лесного реестра на проектируемом лесном участке имеются особо защитные участки лесов (ОЗУ). Особо охраняемые природные территории (ООПТ), зоны с особыми условиями использования территорий отсутствуют.

Таблица № 35

№ п/п	Наименование участкового лесничества/урочища (при наличии)	Номер квартала	Номер выдела	Виды ОЗУ, наименование ООПТ, виды зон с особыми условиями использования территорий	Общая площадь, га
1	2	3	4	5	6
1	Понизовское	5	1,18,19,20,26,35	Берегозащитные, почвозащитные участки лесов, расположенные вдоль водных объектов, склонов оврагов	14.8
2	Понизовское	12	26		1.0
3	2-е Антроповское	46	17,19,21,23,40,43,45,47,48,51,54,55,60-62		24.4
4	Николо-Поломское	20	24,25,26,36,37,38,39		7.6
5	Николо-Поломское	21	10-13,20,21,43,47,53,56,57,59-65		21.5
6	Николо-Поломское	28	35,37,41,42	Другие особо защитные участки лесов (Полосы леса по берегам рек или водоемов, заселенных бобрами)	7.6
7	1-е Антроповское	118	1-4,6-14,16-19,22-26,31,34-39,41-47	Другие особо защитные участки лесов (Участки лесов вокруг сельских населенных пунктов и садовых)	92.5
8	1-е Антроповское	119	1,10-30,32-40,58-63		85.0
9	1-е Антроповское	124	1,2,5-13,15-21		61.1

4.4.9 Проектирование вида использования лесов лесного участка

Согласно лесохозяйственному регламенту Антроповского лесничества части выделов 3-7 квартала 45, части выделов 1,13,18-20,24 квартала 46 2-го Антроповского участкового лесничества, части выделов 37,39 квартала 5, часть выдела 9 квартала 6, части выделов 5-10,25 квартала 7, части выделов 12,15,20,22 квартала 8, части выделов 16,17,19,22-24 квартала 9, части выделов 18-20 квартала 10, части выделов 12-16 квартала 11, части выделов 1,26,27 квартала 12 Понизовского участкового лесничества, части выделов 39,40,42 квартала 70, части выделов 3,24,25,27,31,42 квартала 112, части выделов 7,9,12,17-21 квартала 114, части выделов 16,17,20,24,25 квартала 115, части выделов 27-30,50,52 квартала 116, части выделов 30,33,37,38,45,47,48 квартала 118, части выделов 22,23,30,38-42,44-47 квартала 119, части выделов 3,14-16,22,23,25 квартала 124 1-го Антроповского участкового лесничества, части

выделов 5,7,8,12,15 квартала 16, части выделов 38-42 квартала 19, части выделов 54-56,62-66,69,70 квартала 20, части выделов 50-52,54,55,58 квартала 21, части выделов 9,10,12,28,30,32,39,45,46 квартала 28, части выделов 17,19-22,25-27,32,36 квартала 39 Николо-Поломского участкового лесничества, в границах которого расположен проектируемый лесной участок, относится к зоне планируемого освоения лесов для: строительства, реконструкции, эксплуатации линейных объектов.

Схема расположения проектируемого лесного участка:

Субъект Российской Федерации: Костромская область

Муниципальное образование: Антроповский район, Парфеньевский округ

Категория земель: Земли лесного фонда

Лесничество (лесопарк): Антроповское лесничество

Вид использования лесов: строительство, реконструкция, эксплуатация линейных объектов

Цель предоставления лесного участка: Межпоселковый газопровод ГРС Парфеньево – п. Николо-Полома Парфеньевского округа – п. Антропово Антроповского района (код объекта 44/20155-1).

