

РАЙОННЫЕ ВЕСТИ

Печатное издание органов местного самоуправления Антроповского муниципального района
Костромской области

Выходит с 30 июня 2010 года для публикации
нормативных правовых актов муниципального
района
Периодичность: не реже 1 раза в квартал

14 июня 2024 года

№ 23 (369)

АДМИНИСТРАЦИЯ АНТРОПОВСКОГО МУНИЦИПАЛЬНОГО РАЙОНА КОСТРОМСКОЙ ОБЛАСТИ

ПОСТАНОВЛЕНИЕ

от 10 июня 2024 г.

№ 69

О назначении публичных слушаний по проекту
распоряжения администрации Антроповского
муниципального района Костромской области

В соответствии с федеральными законами от 06.10.2003 года № 131-ФЗ «Об общих принципах организации местного самоуправления в Российской Федерации», от 30.12.2021 № 478-ФЗ «О внесении изменений в отдельные законодательные акты Российской Федерации», № 185-ФЗ от 28.06.2022 г. «О внесении изменений в отдельные законодательные акты Российской Федерации», № 58-ФЗ от 14.03.2022 г. «О внесении изменений в отдельные законодательные акты Российской Федерации», Порядком организации и проведения общественных обсуждений и публичных слушаний по вопросам градостроительной деятельности на территории Антроповского муниципального района Костромской области, утвержденным решением Собрании депутатов Антроповского муниципального района от 27.03.2020 года № 274

ПОСТАНОВЛЯЮ

1. Назначить публичные слушания по проекту распоряжения администрации Антроповского муниципального района Костромской области «Об утверждении схемы расположения земельного участка на кадастровом плане территории», расположенного в кадастровом квартале 44:01:120514, площадь 1611 кв.м., местоположение земельного участка: Костромская область, Антроповский муниципальный район, Антроповское сельское поселение, п. Антропово, ул. Правды, земельный участок 9, на 26 июня 2024 года в 10.00 в здании администрации Антроповского муниципального района по адресу: Костромская область п. Антропово, ул. Октябрьская, д.12 в форме слушаний с участием представителей общественности и администрации.

2. Для подготовки и проведения публичных слушаний по проекту вышеуказанного распоряжения администрации Антроповского муниципального района Костромской области «Об утверждении схемы расположения земельного участка на кадастровом плане территории» утвердить комиссию в следующем составе:

Козлов А.Ю. – председатель комиссии;
Титарева И.В. - заместитель председателя комиссии;
Климова И.Г. – секретарь комиссии;
Богданова К.П. – член комиссии;
Люлякина Д.А. – член комиссии;
Доброчаева А.А. – член комиссии

проект

**АДМИНИСТРАЦИЯ
АНТРОПОВСКОГО МУНИЦИПАЛЬНОГО РАЙОНА
КОСТРОМСКОЙ ОБЛАСТИ**

РАСПОРЯЖЕНИЕ

« ____ » _____ 20 ____ года

№ _____

Об утверждении схемы расположения
земельного участка на кадастровом плане
территории.

В соответствии с п.13, 14 ст. 11.10, п.1 ст.39.20 Земельного Кодекса Российской Федерации и с учетом проведенных публичных слушаний.

1. Утвердить схему расположения земельного участка на кадастровом плане территории п. Антропово, расположенного в кадастровом квартале 44:01:120514, общей площадью 1611 кв.м., категория земель - земли населённых пунктов, вид разрешенного использования участка - малоэтажная многоквартирная жилая застройка, фактическое использование - размещение малоэтажного многоквартирного жилого дома.

Адрес образуемого земельного участка: Костромская область, Антроповский муниципальный район, Антроповское сельское поселение, п. Антропово, ул. Правды, земельный участок 9.

Приложение: Схема расположения земельного участка

Глава администрации района:

Е.Л. Громова

Утверждена
Распоряжением

(наименование документа об утверждении, включая наименования

Администрации Антроповского

органов государственной власти или органов местного

муниципального района

самоуправления, принявших решение об утверждении схемы

Костромской области

или подписавших соглашение о перераспределении земельных участков)

от

№

**Схема расположения земельного участка или земельных участков
на кадастровом плане территории**

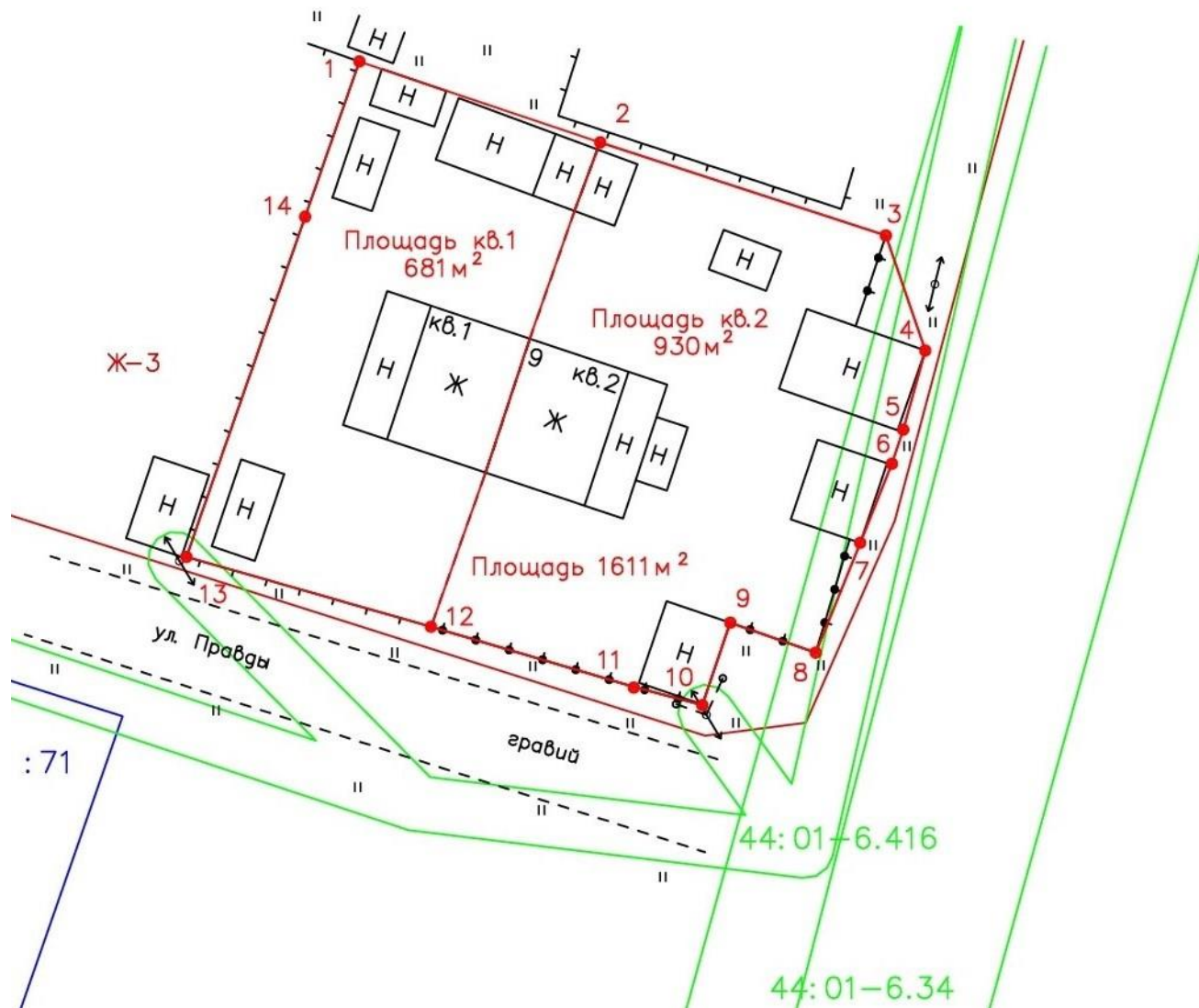
Система координат МСК-44

Обозначение земельного участка		
Площадь земельного участка	1611	м ²
Обозначение характерных точек границ	Координаты, м	
	X	Y
1	360486.44	1334793.03
2	360480.62	1334810.35
3	360473.92	1334830.89
4	360465.65	1334833.72
5	360459.95	1334832.14
6	360457.50	1334831.32
7	360451.81	1334829.04
8	360443.91	1334825.84
9	360446.06	1334819.70
10	360440.14	1334817.69
11	360441.45	1334812.77
12	360445.78	1334798.18
13	360450.80	1334780.59
14	360475.27	1334789.13
1	360486.44	1334793.03

44:01-6.20






44:01-6.421

44:01:120514



Условные обозначения:

Масштаб 1:500

-  - Граница земельного участка, включённая в ГКН
-  - Образующая граница земельного участка
-  - Граница ЗОУИТ
-  - Граница территориальной зоны Ж-3
-  **1** - Образующая характерная точка границы (межевой знак) земельного участка
- 44:01:120514** - Надпись номера кадастрового квартала
- :71** - Надпись кадастрового номера земельного участка
- 44:01-6.416** - Надпись ЗОУИТ
- Ж-3** - Надпись зоны смешанной застройки индивидуальными и малоэтажными домами

Глава Администрации
Антроповского муниципального района

_____ Е. Л. Громова
м.п.