

**АДМИНИСТРАЦИЯ
АНТРОПОВСКОГО МУНИЦИПАЛЬНОГО РАЙОНА
КОСТРОМСКОЙ ОБЛАСТИ**

ПОСТАНОВЛЕНИЕ

от 8 февраля 2023 г.

№ 18

О назначении публичных слушаний по проекту распоряжения администрации Антроповского муниципального района Костромской области

В соответствии с федеральными законами от 06.10.2003 года № 131-ФЗ «Об общих принципах организации местного самоуправления в Российской Федерации», от 30.12.2021 № 478-ФЗ «О внесении изменений в отдельные законодательные акты Российской Федерации», № 185-ФЗ от 28.06.2022 г. «О внесении изменений в отдельные законодательные акты Российской Федерации», № 58-ФЗ от 14.03.2022 г. «О внесении изменений в отдельные законодательные акты Российской Федерации», Порядком организации и проведения общественных обсуждений и публичных слушаний по вопросам градостроительной деятельности на территории Антроповского муниципального района Костромской области, утвержденным решением Собрания депутатов Антроповского муниципального района от 27.03.2020 года № 274

ПОСТАНОВЛЯЮ

1. Назначить публичные слушания по проекту распоряжения администрации Антроповского муниципального района Костромской области «Об утверждении схемы расположения земельного участка на кадастровом плане территории», расположенного в кадастровом квартале 44:01:060101, площадь 2294 кв.м., местоположение земельного участка: Костромская область, Антроповский район, Котельниковское сельское поселение, с. Пеньки, земельный участок 23, на 27 февраля 2023 года в 10.00 в здании администрации Антроповского муниципального района по адресу: Костромская область п. Антропово, ул. Октябрьская, д.12 в форме слушаний с участием представителей общественности и администрации.

2. Для подготовки и проведения публичных слушаний по проекту вышеуказанного распоряжения администрации Антроповского муниципального района Костромской области «Об утверждении схемы расположения земельного участка на кадастровом плане территории» утвердить комиссию в следующем составе:

Козлов А.Ю. – председатель комиссии;
Титарева И.В.- секретарь комиссии;
Богданова К.П. – член комиссии;
Климова И.Г. – член комиссии;
Люлякина Д.А. – член комиссии.

И.о. главы администрации района:

А.Ю. Козлов

**АДМИНИСТРАЦИЯ
АНТРОПОВСКОГО МУНИЦИПАЛЬНОГО
КОСТРОМСКОЙ ОБЛАСТИ**

РАСПОРЯЖЕНИЕ

«_____» _____ 20__ года

№ _____

Об утверждении схемы расположения земельного участка на кадастровом плане территории.

В соответствии с п.13, 14 ст. 11.10, п.1 ст.39.20 Земельного Кодекса Российской Федерации и с учетом проведенных публичных слушаний.

1. Утвердить схему расположения земельного участка на кадастровом плане территории с. Пеньки, расположенного в кадастровом квартале 44:01:060101, общей площадью 2294 кв.м., категория земель - земли населённых пунктов, вид разрешенного использования участка - малоэтажная многоквартирная жилая застройка, фактическое использование - размещение малоэтажного многоквартирного жилого дома.

Адрес образуемого земельного участка: Костромская область, Антроповский муниципальный район, Котельниковское сельское поселение, с. Пеньки, земельный участок 23.

Приложение: Схема расположения земельного участка.

Глава администрации района:

Е.Л. Громова

Утверждена

(наименование документа об утверждении, включая наименования

органов государственной власти или органов местного

самоуправления, принявших решение об утверждении схемы

или подписавших соглашение о перераспределении земельных участков)

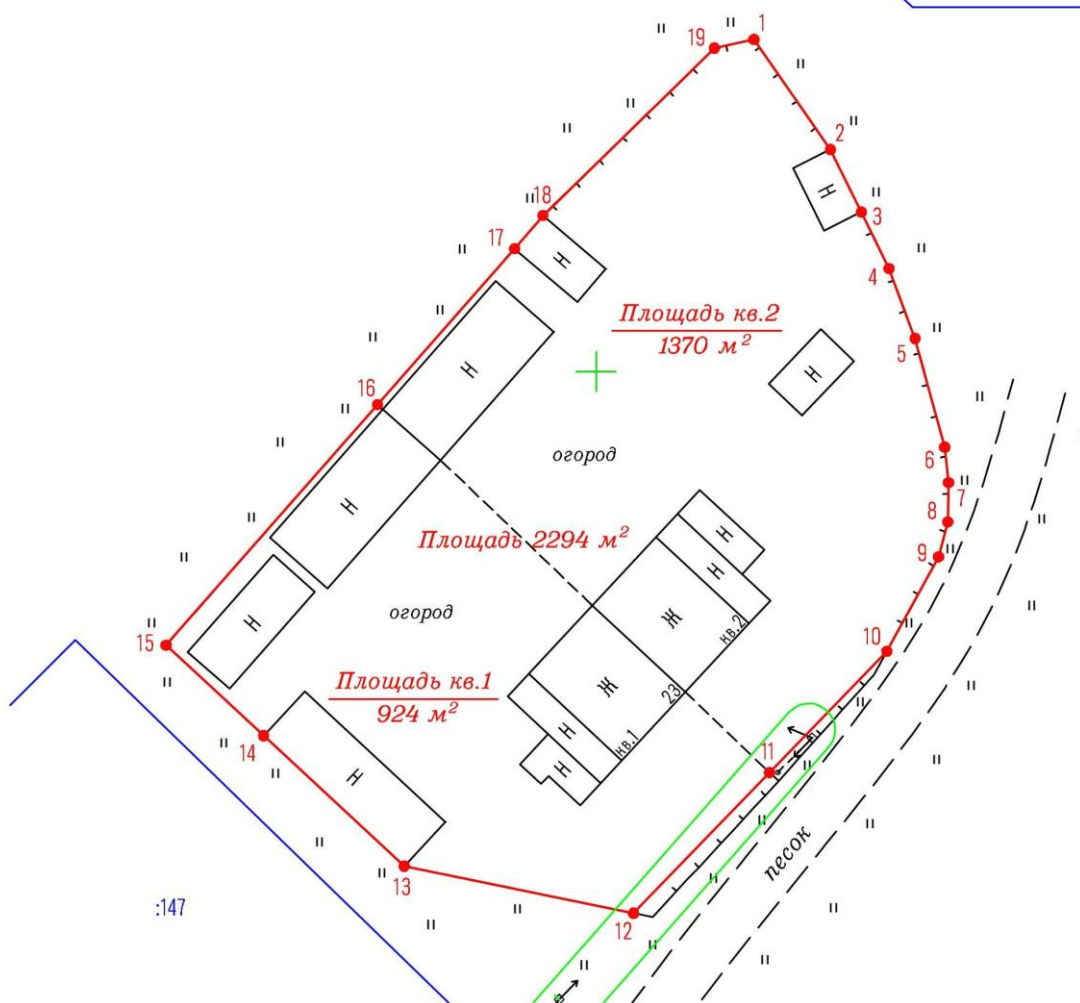
от _____ № _____

**Схема расположения земельного участка или земельных участков
на кадастровом плане территории**





Система координат МСК-44

Обозначение земельного участка		
Площадь земельного участка	2 294	м ²
Обозначение характерных точек границ	Координаты, м	
	X	Y
1	319175.42	1319262.09
2	319166.99	1319267.95
3	319162.21	1319270.32
4	319157.88	1319272.43
5	319152.53	1319274.43
6	319144.21	1319276.70
7	319141.50	1319276.99
8	319138.49	1319276.94
9	319135.81	1319276.23
10	319128.58	1319272.27
11	319119.30	1319263.28
12	319108.53	1319252.86
13	319112.14	1319235.31
14	319122.12	1319224.54
15	319129.05	1319217.06
16	319147.46	1319233.26
17	319159.40	1319243.76
18	319161.94	1319245.93
19	319174.75	1319259.07
1	319175.42	1319262.09

Кадастровый квартал:
44:01:060101



Условные обозначения:

- | | |
|---|--|
|  | - Граница земельного участка, включённая в ГКН |
|  | - Образуемая граница земельного участка |
|  | - Граница охранный зоны линии электропередач |
|  | - Образуемая характерная точка границы (межевой знак) земельного участка |
| 44:01:060101 | - Надпись номера кадастрового квартала |
| :147 | - Надпись кадастрового номера земельного участка |

Масштаб 1:500

Глава Администрации
Антроповского муниципального района

_____ Е. Л. Громова
М.П.

Ответственные за выпуск: Доброчаева.А.А.

Печатное издание учреждено решением Собрания депутатов Антроповского муниципального района Костромской области от 26 февраля 2010 года №447. Тираж – 30 экземпляров

