

## Паспорт инвестиционной площадки Greenfield

<b>Характеристика земельного участка</b>	
Место положения (ориентир)	Костромская обл., Антроповский р-он, д. Бедрино
Кадастровый номер (номер кадастрового квартала)	Границы всех ЗУ установлены
Площадь, га	745 га
Категория земель	земли с/х назначения, пашня
Вид разрешенного использования	сельское хозяйство
Собственник (распорядитель)	Антроповское сельское поселение
<b>Транспортная инфраструктура</b>	
Обеспеченность подъездными путями	Автодороги районного значения с гравийным и асфальтным покрытием + грунтовые
Наличие ж/д путей в непосредственной близости	нет
Расстояние до ж/д станции, км	до 15
<b>Инженерная инфраструктура</b>	
Электроснабжение	имеется
Свободная мощность, кВт (МВт)	
Тех. возможность подключения	имеются
Удаленность от точки подключения, км	до 500м
Газоснабжение	нет
Свободная мощность, м <sup>3</sup> /год	-
Тех. возможность подключения	-
Удаленность от точки подключения, км	-
Теплоснабжение	нет
Свободная мощность, гкал	-
Тех. возможность подключения	-
Водоснабжение	имеется
Свободная мощность, м <sup>3</sup> /сутки	
Тех. возможность подключения	имеется
Удаленность от точки подключения, км	До 500м
Водоотведение	нет
Свободная мощность, м <sup>3</sup> /год	-
Тех. возможность подключения	-
Удаленность от точки подключения, км	-
Максимально допустимый класс опасности	
Особые отметки	Охранных зон, особо охраняемых природных территорий, скотомогильников и садов нет
Условия предоставления площадки	Аренда в размере 1,5% от кадастровой стоимости; выкуп по кадастровой стоимости
Контакты	+7 (49430) 41-262 Виноградов Сергей Юрьевич
Примечание	Все земельные участки требуют проведения культур-технических мероприятий

ЯНДСКОЕ

ино-Погарь

Першино



Антропово

Подель

в историческом

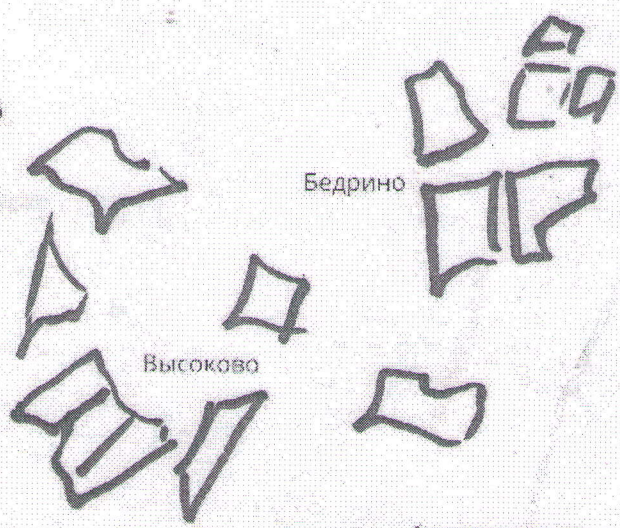
Макарово

Курново



Филево

Пестово



Бедрино

Высоково

Помчище

Сокольниково

Юркино

Ивашево

р. Печора



Неверово