

АДМИНИСТРАЦИЯ
АНТРОПОВСКОГО МУНИЦИПАЛЬНОГО РАЙОНА

ПОСТАНОВЛЕНИЕ

от 24 октября 2022 г.

№ 125

О назначении публичных слушаний по проекту распоряжения администрации
Антроповского муниципального района Костромской области

В соответствии с федеральными законами от 06.10.2003 года № 131-ФЗ «Об общих принципах организации местного самоуправления в Российской Федерации», от 30.12.2021 № 478-ФЗ «О внесении изменений в отдельные законодательные акты Российской Федерации», № 185-ФЗ от 28.06.2022 г. «О внесении изменений в отдельные законодательные акты Российской Федерации», № 58-ФЗ от 14.03.2022 г. «О внесении изменений в отдельные законодательные акты Российской Федерации», Порядком организации и проведения общественных обсуждений и публичных слушаний по вопросам градостроительной деятельности на территории Антроповского муниципального района Костромской области, утвержденным решением Собрания депутатов Антроповского муниципального района от 27.03.2020 года № 274

ПОСТАНОВЛЯЮ

1. Назначить публичные слушания по проекту распоряжения администрации Антроповского муниципального района Костромской области «Об утверждении схемы расположения земельного участка на кадастровом плане территории», расположенного в кадастровом квартале 44:01:080101, площадь 2320 кв.м., местоположение земельного участка: Костромская область, Антроповский район, Просекское сельское поселение, д. Просек, ул. Клубная, земельный участок 3, на 14 ноября 2022 года в 10.00 в здании администрации Антроповского муниципального района по адресу: Костромская область п. Антропово, ул. Октябрьская, д.12 в форме слушаний с участием представителей общественности и администрации.

2. Для подготовки и проведения публичных слушаний по проекту вышеуказанного распоряжения администрации Антроповского муниципального района Костромской области «Об утверждении схемы расположения земельного участка на кадастровом плане территории» утвердить комиссию в следующем составе:

Козлов А.Ю. – председатель комиссии;

Цветков М.К. – заместитель председателя комиссии;

Титарева И.В.- секретарь комиссии; Богданова К.П. – член комиссии;

Климова И.Г. - член комиссии; Дубов А.Е. – член комиссии.

Глава администрации района:

Е.Л. Громова

**АДМИНИСТРАЦИЯ
АНТРОПОВСКОГО МУНИЦИПАЛЬНОГО
КОСТРОМСКОЙ ОБЛАСТИ**

РАСПОРЯЖЕНИЕ

«____» _____ 20__ года

№ _____

Об утверждении схемы расположения
земельного участка на кадастровом плане
территории.

В соответствии с п.13, 14 ст. 11.10, п.1 ст.39.20 Земельного Кодекса Российской Федерации и с учетом проведенных публичных слушаний.

1. Утвердить схему расположения земельного участка на кадастровом плане территории д. Просек, расположенного в кадастровом квартале 44:01:080101, общей площадью 2320 кв.м., категория земель - земли населённых пунктов, вид разрешенного использования участка - малоэтажная многоквартирная жилая застройка, фактическое использование - размещение малоэтажного многоквартирного жилого дома.

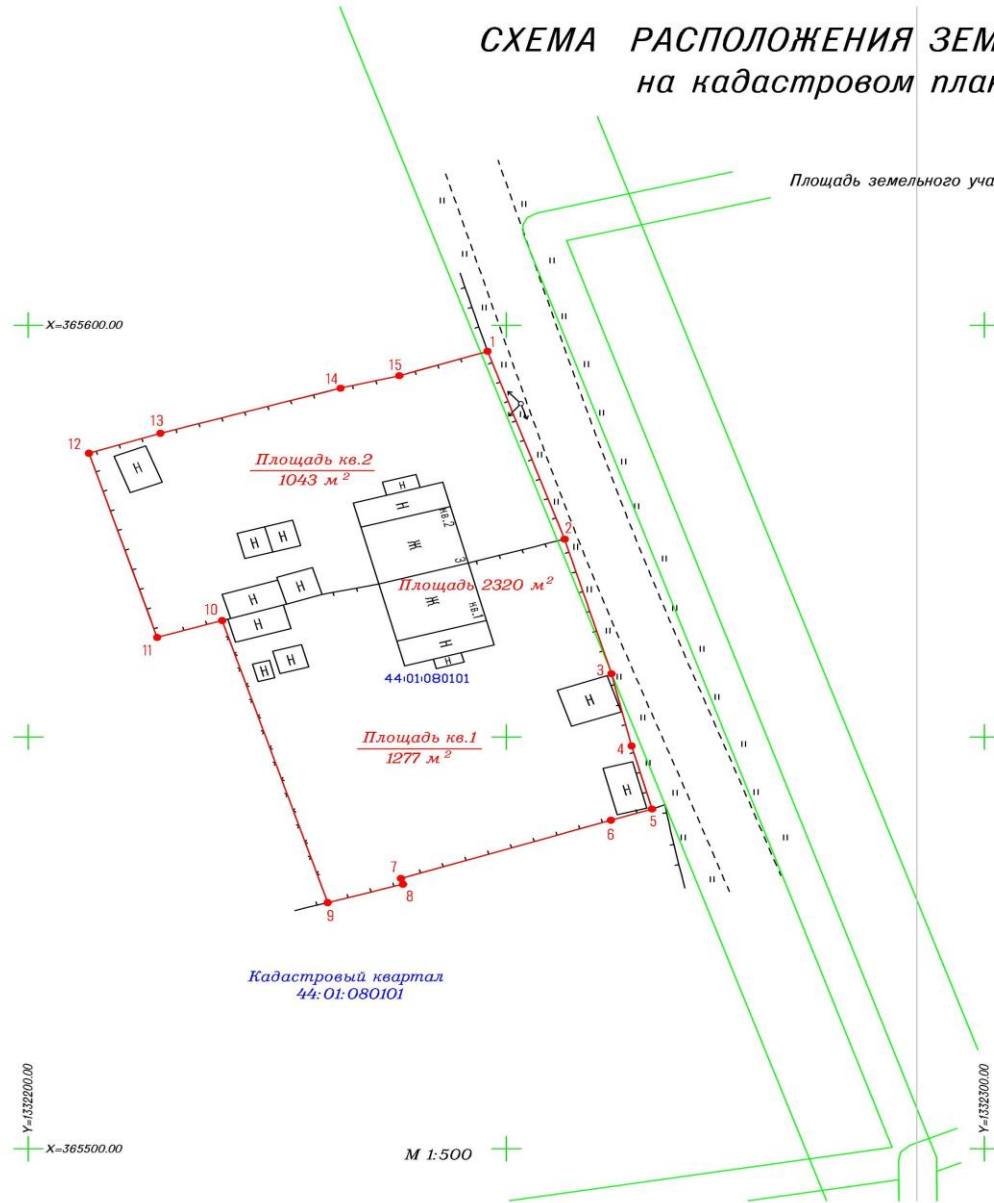
Адрес образуемого земельного участка: Костромская область, Антроповский муниципальный район, Просекское сельское поселение, д. Просек, ул. Клубная, земельный участок 3.

Приложение: Схема расположения земельного участка.

Глава администрации района:

Е.Л. Громова

СХЕМА РАСПОЛОЖЕНИЯ ЗЕМЕЛЬНОГО УЧАСТКА на кадастровом плане территории



"Утверждаю"

Глава Администрации
Антроповского муниципального района

_____ Е.Л. Громова

"___" _____ 2022 г.

"Согласовано"

Зав. отделом по управлению
муниципальным имуществом и земельными ресурсами
Администрации Антроповского муниципального района

_____ М.К. Цветков

"___" _____ 2022 г.

Главный специалист (по земельным вопросам) отдела по управлению
муниципальным имуществом и земельными ресурсами
Администрации Антроповского муниципального района

_____ И.В. Титарева

"___" _____ 2022 г.

И.О. зав. отделом капитального строительства
Администрации Антроповского муниципального района

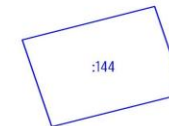
_____ А.Е. Дубов

"___" _____ 2022 г.

Глава Администрации
Просекского сельского поселения

_____ В.Н. Миргородский

"___" _____ 2022 г.



- границы образуемого земельного участка
- границы учтенных земельных участков
- охранный зона ЛЭП

44:01:080101:144 порядковый номер земельного участка в кадастровом квартале
1, 2, 3, ..., n надписи характерных точек границы образуемого земельного участка

Категория земель - земли населенных пунктов
Разрешенное использование -

Утверждена

Распоряжением

(наименование документов об утверждении, включая наименование

Администрации

органов государственной власти или органов местного

Антроповского муниципального района

самоуправления, принявших решение об утверждении схемы

Костромской области

или подписавших соглашение о перераспределении земельных долей

от _____ № _____

Схема расположения земельного участка или земельных участков на кадастровом плане территории
Система координат МСК-44

Условный номер земельного участка _____		
Площадь земельного участка <u>2320</u> м ²		
Обозначение характерных точек границ	Координаты, м	
	X	Y
1	2	3
1	365596.84	1332248.02
2	365574.02	1332256.09
3	365557.68	1332260.98
4	365548.92	1332263.08
5	365541.25	1332265.22
6	365539.89	1332260.91
7	365532.83	1332238.96
8	365532.12	1332239.18
9	365529.89	1332231.30
10	365564.14	1332220.26
11	365562.10	1332213.47
12	365584.46	1332206.34
13	365586.88	1332213.80
14	365592.36	1332232.65
15	365593.88	1332238.79
1	365596.84	1332248.02

Глава Администрации
Антроповского муниципального района

_____ Е. Л. Громова

м.п.

АДМИНИСТРАЦИЯ
АНТРОПОВСКОГО МУНИЦИПАЛЬНОГО РАЙОНА

ПОСТАНОВЛЕНИЕ

от 25 октября 2022 г.

№ 127

О назначении публичных слушаний по проекту распоряжения администрации Антроповского
муниципального района Костромской области

В соответствии с федеральными законами от 06.10.2003 года № 131-ФЗ «Об общих принципах
организации местного самоуправления в Российской Федерации», от 30.12.2021 № 478-ФЗ «О внесении

изменений в отдельные законодательные акты Российской Федерации», № 185-ФЗ от 28.06.2022 г. «О внесении изменений в отдельные законодательные акты Российской Федерации», № 58-ФЗ от 14.03.2022 г. «О внесении изменений в отдельные законодательные акты Российской Федерации», Порядком организации и проведения общественных обсуждений и публичных слушаний по вопросам градостроительной деятельности на территории Антроповского муниципального района Костромской области, утвержденным решением Собрания депутатов Антроповского муниципального района от 27.03.2020 года № 274

ПОСТАНОВЛЯЮ

1. Назначить публичные слушания по проекту распоряжения администрации Антроповского муниципального района Костромской области «Об утверждении схемы расположения земельного участка на кадастровом плане территории», расположенного в кадастровом квартале 44:01:120205, площадь 1656 кв.м., местоположение земельного участка: Костромская область, Антроповский район, Антроповское сельское поселение, п. Антропово, ул. 40 лет Победы, земельный участок 6, на 14 ноября 2022 года в 12.00 в здании администрации Антроповского муниципального района по адресу: Костромская область п. Антропово, ул. Октябрьская, д.12 в форме слушаний с участием представителей общественности и администрации.

2. Для подготовки и проведения публичных слушаний по проекту вышеуказанного распоряжения администрации Антроповского муниципального района Костромской области «Об утверждении схемы расположения земельного участка на кадастровом плане территории» утвердить комиссию в следующем составе:

Козлов А.Ю. – председатель комиссии;
Цветков М.К. – заместитель председателя комиссии;
Титарева И.В.- секретарь комиссии; Богданова К.П. – член комиссии;
Климова И.Г. - член комиссии; Дубов А.Е. – член комиссии.

Глава администрации района:

Е.Л. Громова

проект

АДМИНИСТРАЦИЯ АНТРОПОВСКОГО МУНИЦИПАЛЬНОГО КОСТРОМСКОЙ ОБЛАСТИ

РАСПОРЯЖЕНИЕ

«___» _____ 20__ года

№ _____

Об утверждении схемы расположения
земельного участка на кадастровом плане
территории.

В соответствии с п.13, 14 ст. 11.10, п.1 ст.39.20 Земельного Кодекса Российской Федерации и с учетом проведенных публичных слушаний.

1. Утвердить схему расположения земельного участка на кадастровом плане территории п. Антропово, расположенного в кадастровом квартале 44:01:120205, общей площадью 1656 кв.м., категория земель - земли населённых пунктов, вид разрешенного использования участка - малоэтажная многоквартирная жилая застройка, фактическое использование - размещение малоэтажного многоквартирного жилого дома.

Адрес образуемого земельного участка: Костромская область, Антроповский муниципальный район, Антроповское сельское поселение, п. Антропово, ул. 40 лет Победы, земельный участок 6.

Приложение: Схема расположения земельного участка.

Глава администрации района:

Е.Л. Громова

СХЕМА РАСПОЛОЖЕНИЯ ЗЕМЕЛЬНОГО УЧАСТКА на кадастровом плане территории

Площадь земельного участка 1656 м²

"Утверждаю"

Глава Администрации
Антроповского муниципального района

Е.Л. Громова

"__" ____ 2022 г.

"Согласовано"

Зав. отделом по управлению
муниципальным имуществом и земельными ресурсами
Администрации Антроповского муниципального района

М.К. Цветков

"__" ____ 2022 г.

Главный специалист (по земельным вопросам) отдела по управлению
муниципальным имуществом и земельными ресурсами
Администрации Антроповского муниципального района

И.В. Титарева

"__" ____ 2022 г.

И.О. зав. отделом капитального строительства
Администрации Антроповского муниципального района

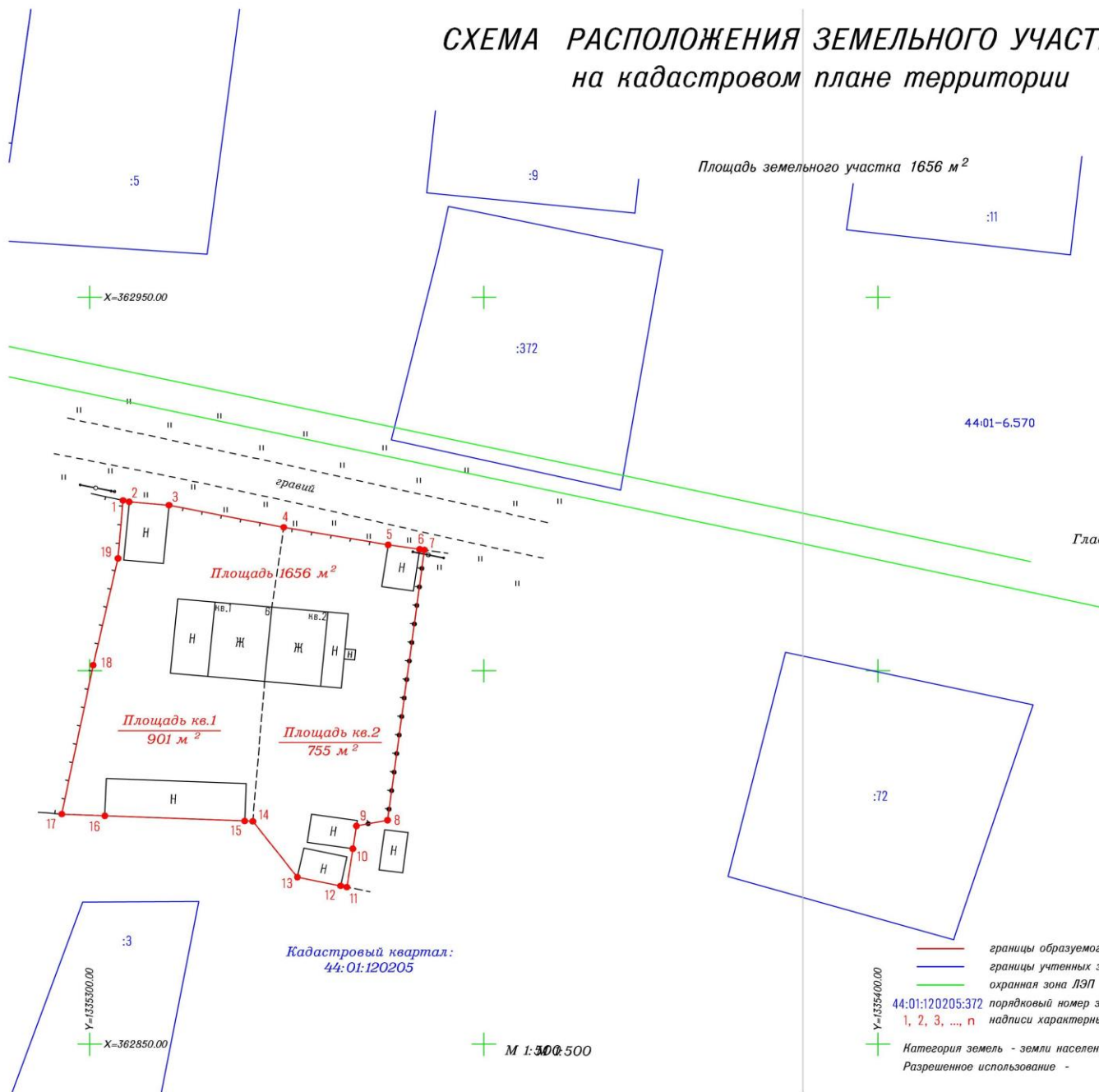
А.Е. Дубов

"__" ____ 2022 г.

Глава Администрации
Антроповского сельского поселения

С.Ю. Виноградов

"__" ____ 2022 г.



- границы образуемого земельного участка
- границы учтенных земельных участков
- охранный зона ЛЭП
- 44:01:120205:372 порядковый номер земельного участка в кадастровом квартале
- 1, 2, 3, ..., n надписи характерных точек границы образуемого земельного участка
- Натегория земель - земли населенных пунктов
- Разрешенное использование -

Утверждена
Распоряжением
(наименование документов об утверждении, включая наименование

Администрации
органов государственной власти или органов местного

Антроповского муниципального района
самоуправления, принявших решение об утверждении схемы

Костромской области
или подписавших соглашение о перераспределении земельных долей

от _____ № _____

Схема расположения земельного участка или земельных участков на кадастровом плане территории
Система координат МСК-44

Условный номер земельного участка _____		
Площадь земельного участка 1656 м ²		
Обозначение характерных точек границ	Координаты, м	
	X	Y
1	2	3
1	362922.80	1335304.22
2	362922.62	1335305.02
3	362922.16	1335310.06
4	362919.19	1335324.61
5	362916.85	1335337.86
6	362916.26	1335341.86
7	362916.17	1335342.46
8	362879.99	1335337.78
9	362879.22	1335333.83
10	362876.17	1335333.38
11	362871.03	1335332.62
12	362871.19	1335331.83
13	362872.36	1335326.34
14	362879.84	1335320.69
15	362879.88	1335319.66
16	362880.58	1335301.91
17	362880.80	1335296.45
18	362900.75	1335300.44
19	362915.04	1335303.59
1	362922.80	1335304.22

Глава Администрации
Антроповского муниципального района

_____ Е. Л. Громова

м.п.

**АДМИНИСТРАЦИЯ
АНТРОПОВСКОГО МУНИЦИПАЛЬНОГО РАЙОНА
КОСТРОМСКОЙ ОБЛАСТИ**

ПОСТАНОВЛЕНИЕ

от 25 октября 2022 г.

№ 128

О назначении публичных слушаний по проекту распоряжения администрации Антроповского муниципального района Костромской области

В соответствии с федеральными законами от 06.10.2003 года № 131-ФЗ «Об общих принципах организации местного самоуправления в Российской Федерации», от 30.12.2021 № 478-ФЗ «О внесении изменений в отдельные законодательные акты Российской Федерации», № 185-ФЗ от 28.06.2022 г. «О внесении изменений в отдельные законодательные акты Российской Федерации», № 58-ФЗ от 14.03.2022 г. «О внесении изменений в отдельные законодательные акты Российской Федерации», Порядком организации и проведения общественных обсуждений и публичных слушаний по вопросам градостроительной деятельности на территории Антроповского муниципального района Костромской области, утвержденным решением Собрания депутатов Антроповского муниципального района от 27.03.2020 года № 274

ПОСТАНОВЛЯЮ

1. Назначить публичные слушания по проекту распоряжения администрации Антроповского муниципального района Костромской области «Об утверждении схемы расположения земельного участка на кадастровом плане территории», расположенного в кадастровом квартале 44:01:120211, площадь 1836 кв.м., местоположение земельного участка: Костромская область, Антроповский район, Антроповское сельское поселение, п. Антропово, ул. 50 лет Октября, земельный участок 6, на 14 ноября 2022 года в 15.00 в здании администрации Антроповского муниципального района по адресу: Костромская область п. Антропово, ул. Октябрьская, д.12 в форме слушаний с участием представителей общественности и администрации.

2. Для подготовки и проведения публичных слушаний по проекту вышеуказанного распоряжения администрации Антроповского муниципального района Костромской области «Об утверждении схемы расположения земельного участка на кадастровом плане территории» утвердить комиссию в следующем составе:

Козлов А.Ю. – председатель комиссии;

Цветков М.К. – заместитель председателя комиссии;

Титарева И.В.- секретарь комиссии; Богданова К.П. – член комиссии;

Климова И.Г. - член комиссии; Дубов А.Е. – член комиссии.

Глава администрации района:

Е.Л. Громова

**АДМИНИСТРАЦИЯ
АНТРОПОВСКОГО МУНИЦИПАЛЬНОГО
КОСТРОМСКОЙ ОБЛАСТИ**

РАСПОРЯЖЕНИЕ

«___» _____ 20__ года

№ _____

Об утверждении схемы расположения
земельного участка на кадастровом плане
территории.

В соответствии с п.13, 14 ст. 11.10, п.1 ст.39.20 Земельного Кодекса Российской Федерации и с учетом проведенных публичных слушаний.

1. Утвердить схему расположения земельного участка на кадастровом плане территории п. Антропово, расположенного в кадастровом квартале 44:01:120211, общей площадью 1836 кв.м., категория земель - земли населённых пунктов, вид разрешенного использования участка - малоэтажная многоквартирная жилая застройка, фактическое использование - размещение малоэтажного многоквартирного жилого дома.

Адрес образуемого земельного участка: Костромская область, Антроповский муниципальный район, Антроповское сельское поселение, п. Антропово, ул. 50 лет Октября, земельный участок б.

Приложение: Схема расположения земельного участка.

Глава администрации района:

Е.Л. Громова

СХЕМА РАСПОЛОЖЕНИЯ ЗЕМЕЛЬНОГО УЧАСТКА на кадастровом плане территории



"Утверждаю"

Глава Администрации
Антроповского муниципального района

Е.Л. Громова

" " " 2022 г.

"Согласовано"

Зав. отделом по управлению
муниципальным имуществом и земельными ресурсами
Администрации Антроповского муниципального района

М.К. Цветков

" " " 2022 г.

Главный специалист (по земельным вопросам) отдела по управлению
муниципальным имуществом и земельными ресурсами
Администрации Антроповского муниципального района

И.В. Титарева

" " " 2022 г.

И.О. зав. отделом капитального строительства
Администрации Антроповского муниципального района

А.Е. Дубов

" " " 2022 г.

Глава Администрации
Антроповского сельского поселения

С.Ю. Виноградов

" " " 2022 г.

Утверждена

Распоряжением

(наименование документов об утверждении, включая наименование

Администрации

органов государственной власти или органов местного

Антроповского муниципального района

самоуправления, принявших решение об утверждении схемы

Костромской области

или подписавших соглашение о перераспределении земельных долей

от _____ № _____

Схема расположения земельного участка или земельных участков на кадастровом плане территории

Система координат МСК-44

Условный номер земельного участка _____		
Площадь земельного участка <u>1836</u> м ²		
Обозначение характерных точек границ	Координаты, м	
	X	Y
1	2	3
1	362715.72	1335221.40
2	362713.14	1335243.90
3	362710.03	1335270.73
4	362709.62	1335274.76
5	362703.83	1335274.18
6	362687.72	1335272.51
7	362679.31	1335268.91
8	362676.70	1335260.46
9	362678.06	1335240.43
10	362678.09	1335239.91
11	362678.71	1335231.67
12	362680.20	1335218.63
13	362685.11	1335218.56
14	362711.09	1335220.96
15	362714.08	1335221.21
1	362715.72	1335221.40

Глава Администрации
Антроповского муниципального района

_____ Е. Л. Громова

М.П.

**АДМИНИСТРАЦИЯ
АНТРОПОВСКОГО МУНИЦИПАЛЬНОГО РАЙОНА**

ПОСТАНОВЛЕНИЕ

«25» октября 2022 г.

№129

О внесении изменений в Положение о порядке установления, взимания и расходования платы с родителями (законных представителей) за присмотр и уход за детьми, осваивающими образовательные программы дошкольного образования в муниципальных казенных образовательных учреждениях, осуществляющих образовательную деятельность, утвержденное Постановлением администрации Антроповского муниципального района Костромской области от 19.09.2014 №72 (в ред. постановлений от 29.12.2014 № 107, от 01.03.2016 №19, от 20.04.2016 № 52, от 15.02.2022 № 15)

На основании распоряжения администрации Антроповского муниципального района Костромской области от 06.10.2022 № 308-р «Об утверждении плана мероприятий, направленных на оказание адресной помощи семьям граждан Российской Федерации, призванных на военную службу по частичной мобилизации, на территории Антроповского муниципального района», **ПОСТАНОВЛЯЮ:**

1. Внести в Положение о порядке установления, взимания и расходования платы с родителями (законных представителей) за присмотр и уход за детьми, осваивающими образовательные программы дошкольного образования в муниципальных казенных образовательных учреждениях, осуществляющих образовательную деятельность, утвержденное Постановлением администрации Антроповского муниципального района Костромской области от 19.09.2014 №72 (в ред. постановлений от 29.12.2014 № 107, от 01.03.2016 №19, от 20.04.2016 № 52, от 15.02.2022 № 15), (далее – Положение) следующие изменения:

1) Пункт 4.1. Положения дополнить следующими словами:

- родители (законные представители) детей из семей граждан, призванных на военную службу по частичной мобилизации, в соответствии с принципом адресности и нуждаемости, обучающихся в муниципальных образовательных учреждениях, реализующих образовательную программу дошкольного образования.

2. Контроль за выполнение настоящего постановления возложить на заместителя главы администрации района по социальным вопросам.

3. Настоящее постановление вступает

Глава администрации Антроповского
муниципального района

Е.Л. Громова

Администрация
Антроповского муниципального района

ПОСТАНОВЛЕНИЕ

«25» октября 2022 года

№ 130

О внесении изменений в постановление Администрации района от 01 декабря 2020 года № 139 «Об утверждении Порядка обеспечения питанием обучающихся муниципальных общеобразовательных организаций Антроповского муниципального района Костромской области» (в редакции постановлений от 30 августа 2021г №75, от 21 сентября 2021г. № 85а)

На основании распоряжения администрации Антроповского муниципального района Костромской области от 06.10.2022 года № 308-р «Об утверждении плана мероприятий, направленных на оказание адресной помощи семьям граждан Российской Федерации, призванных на военную службу по частичной мобилизации, на территории Антроповского муниципального района», **ПОСТАНОВЛЯЮ:**

Внести в Порядок, утвержденный постановлением Администрации района от 01 декабря 2020 года № 139 «Об утверждении Порядка обеспечения питанием обучающихся муниципальных общеобразовательных организаций Антроповского муниципального района Костромской области» (в редакции постановления от 30 сентября 2021г.№75, от 21 сентября 2021г. № 85а) (далее – Порядок) следующие изменения:

1. В разделе 3:

1.1. Дополнить пунктом 3.2.5 следующего содержания:

«3.2.5 – дети из семей граждан, призванных на военную службу по частичной мобилизации»;

1.2. В п. 3.3. слова «с пунктом 3.2.1., 3.2.2.» заменить словами «с пунктом 3.2.1., 3.2.2., 3.2.5.»;

1.3. Пункт 3.3.1. дополнить словами «Родители (законные представители) детей из семей граждан, призванных на военную службу по частичной мобилизации к заявлению прилагают копию справки, выданной военным комиссариатом о призыве военнообязанного по частичной мобилизации»;

1.4. В п 3.3.2. слова «с пунктом 3.2.1., 3.2.2.» заменить словами «с пунктом 3.2.1., 3.2.2., 3.2.5.»;

1.5. В п 3.3.3. слова «с пунктом 3.2.1., 3.2.2.» заменить словами «с пунктом 3.2.1., 3.2.2., 3.2.5.»;

1.6. В п. 3.3.4. слова «с пунктом 3.2.1., 3.2.2.» заменить словами «с пунктом 3.2.1., 3.2.2., 3.2.5.»;

2. Данное постановление вступает в силу с 01 ноября 2022 года и подлежит официальному опубликованию в печатном издании органов местного самоуправления Антроповского муниципального района «Районные вести».

Глава администрации района

Е.Л. Громова

АДМИНИСТРАЦИЯ
АНТРОПОВСКОГО МУНИЦИПАЛЬНОГО РАЙОНА

ПОСТАНОВЛЕНИЕ

«26» октября 2022 года

№ 132

О прогнозе социально-экономического развития Антроповского муниципального района на 2023-2025 годы.

В соответствии со статьями 39.47 Федерального закона от 28.06.2014 г. №172-ФЗ «О стратегическом планировании в Российской Федерации», со статьями 169, 173 Бюджетного кодекса Российской Федерации администрация Антроповского муниципального района.

ПОСТАНОВЛЯЮ:

1. Утвердить прогноз социально-экономического развития Антроповского муниципального района на 2023-2025 годы, согласно приложению.
2. Признать утратившим силу постановление администрации Антроповского муниципального района:
- от 26.10.2021 г. №103 «О прогнозе социально-экономического развития Антроповского муниципального района на 2022-2024 годы».
3. Данное постановление вступает в силу со дня его подписания.
4. Настоящее постановление подлежит опубликованию в печатном издании органов местного самоуправления «Районные вести» и на сайте администрации Антроповского муниципального района в сети Интернет.

Глава администрации района

Е.Л.Громова

С полным текстом прогноза социально-экономического развития Антроповского муниципального района на 2023-2025 годы можно ознакомиться на сайте администрации района antropovo.kostroma.gov.ru

Ответственный за выпуск: Доброчаева А.А.

Печатное издание учреждено решением Собрания депутатов Антроповского муниципального района Костромской области от 26 февраля 2010 года №447.

Тираж – 30 экземпляров